

Afgørelser – Reg. nr.: 02143.00

Fredningen vedrører: Nørre Højrup Kirke

Domme

Taksationskommissionen

Naturklagenævnet

Overfredningsnævnet

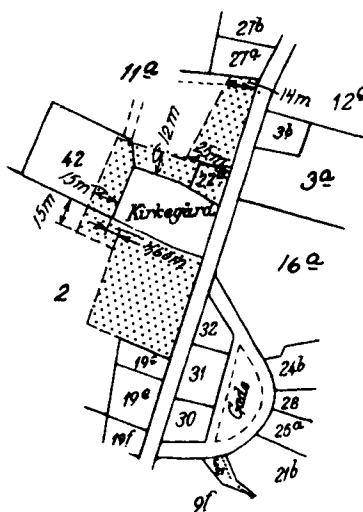
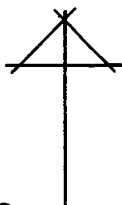
Fredningsnævnet

23-03-1954

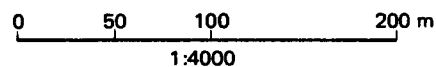
Kendelser

Deklarationer

FREDNINGSNÆVNET>



Kommune: Otterup
 Ejerlav: Nr. Højrup by
 Sogn: Nr. Højrup



Matr. nr.	Dekl./Kendelse dato	Tinglyst dato	Bemærkninger
2	23/3-1954	25/3-1954	Del af 2. Forbehold ang, bibeholdelse af nuværende beplantning.
11 ^a , 22 ^a og 42	23/3-1954	25/3-1954	Hele 22 ^a og del af 11 ^a og 42. Forbehold ang. bibeholdelse af nuværende beplantning og ang. opførelse af toilet- og redskabsbygning til kirkens brug.

2 Nr. Højrup by og sogn

Naturfredningsnævnet for Odense
amtsrådsreds.

F r e d n i n g s b e s t e m m e l s e r

Som led i fredningsmyndighedernes bestræbelser for at sikre

Nr. Højrup kirkes omgivelser mod bebyggelse og andre

udsigtshindrende foranstaltninger er undertegnede gårdejer Frederik

Christian Jørgensen, Nr. Højrup

indgået på uden vederlag at pålægge min ejendom, matr. nr. 2

Nr. Højrup by og sogn

skyldsat for hartkorn

6 tdr. 2 skp. 2 fdk. $\frac{3}{4}$ alb., følgende bestemmelser:

På den på vedhæftede rids med rød farve viste del af ejendommen

må der ikke bygges eller plantes, midlertidigt eller stedsevarende,

således at udsigten til og fra kirken hindres. Ej heller

må der foretages ombygning, anbringes transformatorstationer,

telefon- og telegrafmaster og lignende; der må ej heller opsættes

skure, udsalgssteder, isboder, vogne til beboelse eller opbe-

ring af redskaber eller lignende skønhedsforstyrrende genstande.

Jeg forbeholder mig ret til at bibeholde den nuværende beplantning.

~~Det fredningsnævnet findes indtegnet på vedhæftet kort.~~

~~Den originale kortkølle opbevares i tinglysningskontoret.~~

Ovennævnte bestemmelser kan uden udgift for mig tinglyses

på nævnte ejendom med påtaleret for naturfredningsnævnet for

Odense amtsrådsreds og for menighedsrådet for Nr. Højrup

sgn

Matr. nr. 2

udgør ~~ixforening~~ med

~~Matr. nr.~~

et landbrug.

Med hensyn til servituter og byrder henvises til ejendommens
blad i tingbogen.

Nr. Højrup, den 31. december 1953.

Frederik Jørgensen

Overensstemmende med det på mødet den 18. juli 1953
vedtagne modtager og godkender naturfredningsnævnet for Odense
amtsrådsreds foranstående fredningsbestemmelser, der bedes lyst
som byrde på matr. nr. 2 Nr. Højrup by og sogn

Naturfredningsnævnet for Odense amtsrådsreds,

den 23. marts 1954.

Ringberg.

Tinglyst i Bogense købstad m.v. den 25. marts 1954. med anmærkning:
Til hinder er 21.000 kr. til det Benzonske familiefond, Odense, og aftægt
m.v. *legal*

Genpartens rigtighed bekræftes.

NATURFREDNINGSNÆVNET FOR ODENSE AMTSRÅDSKREDS, den 10. februar 1955.

Legal
hi 'rl.

11 a, 22 a og 42 Nr. Højrup by
og sogn

Naturfredningsnævnet for Odense
amtsrådsreds.

F r e d n i n g s b e s t e m m e l s e r

Som led i fredningsmyndighedernes bestræbelser for at sikre

Nr. Højrup kirkes omgivelser mod bebyggelse og andre

udsigtshindrende foranstaltninger er undertegnede **proprietær Laurits Christian Rasmussen, Nr. Højrup**

indgået på uden vederlag at pålægge min ejendom, matr. nr. 11 a

22 a og 42 Nr. Højrup by og sogn

skyldsatsat for hartkorn

ialt 5 tdr. 1 skp. 0 fdk. 0 $\frac{1}{4}$ alb., følgende bestemmelser:

På de på vedhæftede rids med rød farve viste dele af ~~en~~ ejendommen

må der ikke bygges eller plantes, midlertidigt eller stedsevarende,

således at udsigten til og fra kirken hindres. Ej heller

må der foretages ombygning, anbringes transformatorstationer,

telefon- og telegrafmaster og lignende; der må ej heller opsættes

skure, udsalgssteder, isboder, vogne til beboelse eller opbevar-

ring af redskaber eller lignende skønhedsforstyrrende genstande.

Jeg forbeholder mig ret til at bibeholde den nuværende beplantning.
Der forbeholdes ret til opførelse af et nødtørfts- og redskabshus på m.nr. 42 til kirkens brug.

Det fredede område findes indtegnet på vedhæftede kort.

Den oprindelige kortkalke opbevares i tinglysningsakten for
matr. nr. 2 Nr. Højrup by og sogn

Ovennævnte bestemmelser kan uden udgift for mig tinglyses

på nævnte ejendom med påtaleret for naturfredningsnævnet for
Odense amtsrådsreds og for menighedsrådet for Nr. Højerup

Matr. nr. 11 a, 22 a og 42 udgør i forening med ~~med~~
~~med~~ et landbrug.

Med hensyn til servituter og byrder henvises til ejendommens
blad i tingbogen.

Nr. Højerup , den 31. december 1953.

Laurits Rasmussen

Overensstemmende med det på mødet den 18. juli 1953
vedtagne modtager og godkender naturfredningsnævnet for Odense
amtsrådsreds foranstående fredningsbestemmelser, der bedes lyst
som byrde på ~~med~~ ovennævnte landbrugsejendom

Naturfredningsnævnet for Odense amtsrådsreds,

den 23. marts 1954.

Thingberg.

Tinglyst i Bogense købstad m.v. den 25. marts 1954. med anmærkning: Til
hinder er 2.054 kr. til statskassen for grundforbedringslån, 77.000 kr. til
Fyens Stifts Kreditforening og 8.000 kr. til Bogense bank ifl. ~~skades~~
skadesløsbrev. Matr. nr. 11 a, 22 a og 42 udgør i foren. med 9 b, 12,
25 b, 26 b, 27 a, 16 b en landbrugsejendom.

Genpartens rigtighed bekræftes.

NATURFREDNINGSNÆVNET FOR ODENSE AMTSRÅDSREDS, den 10. febr. 1955.

Rasmussen M'rl.

Justitsministeriets genpartkalkuleringsad. TIT K

Kort-genpart er nøjagtig genpart af det originale kort vedrørende
af Nørre Højrup By og Sogn allestere herved.

Odense, 2. Decbr. 1953
Landsinspektør



Paa dette Kort er de fredede Arealer indrammet med Rødt.

1:4000.