

Afgørelser – Reg. nr.: 02142.00

Fredningen vedrører: Bederslev Kirke

Domme

Taksationskommissionen

Naturklagenævnet

Overfredningsnævnet

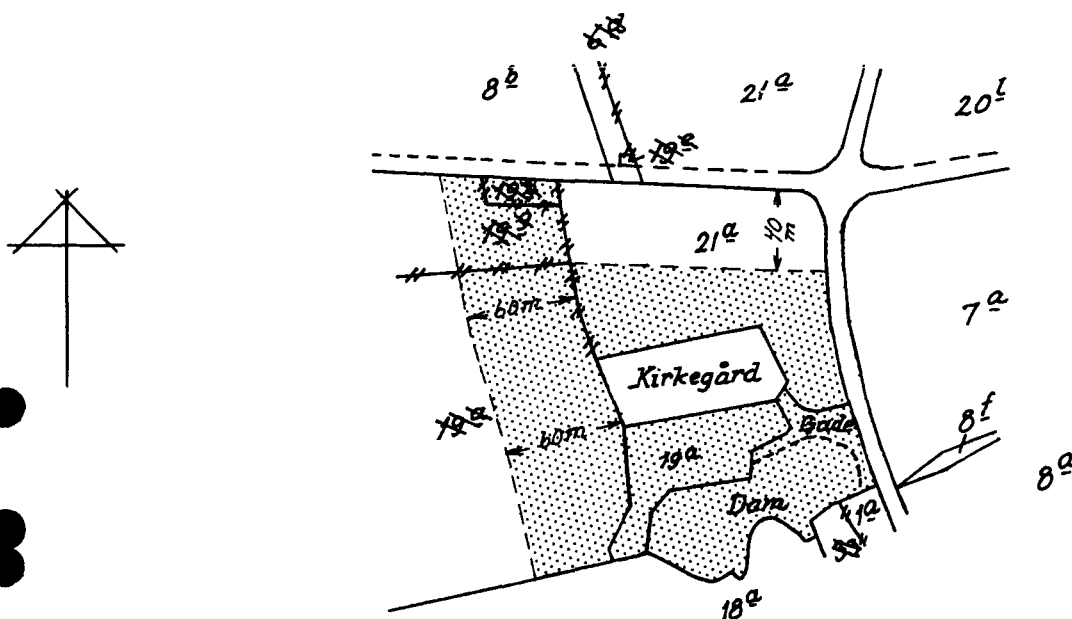
Fredningsnævnet

23-03-1954

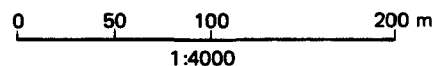
Kendelser

Deklarationer

FREDNINGSNÆVNET >



Kommune: Otterup
 Ejerlav: Bederslev by
 Sogn: Bederslev



Matr. nr.	Dekl./Kendelse dato	Tinglyst dato	Bemærkninger
19 ^a	23/3-1954	12/4-1954	Hele 19 ^a . Forbehold ang. genopførelse af bygninger på samme sted.
21 ^a	23/3-1954	12/4-1954	Del af 21 ^a . Tidl. 19 ^a , 19 ^b , 19 ^c og 21 ^a . Forbehold ang. genopførelse af bygninger på samme sted, samt opførelse af nødvendige avlsbygninger.
umatr. areal	23/3-1954	12/4-1954	Umatr. gadeareal samt branddam.

19 a, 19 b og 19 g Bederslev by
og sogn

REG. NR. 02142.000

Naturfredningsnævnet for Odense
amtsrådsreds.

F r e d n i n g s b e s t e m m e l s e r

Som led i fredningsmyndighedernes bestræbelser for at sikre

Bederslev kirkes omgivelser mod bebyggelse og andre

udsigtshindrende foranstaltninger er undertegnede gårdejerse fru
Marie Pedersen, Bederslev,

indgået på uden vederlag at pålægge min ejendom, matr. nr. 19 a, 19 b

og 19 g Bederslev by og sogn skyldsat for hartkorn

ialt 1 tdr.5 skp. 2 fdk. 2½ alb., følgende bestemmelser:

På det på vedhæftede rids med rød farve viste område,

må der ikke bygges eller plantes, midlertidigt eller stedsevaren-

de, således at udsigten til og fra kirken hindres. Ej heller

må der foretages ombygning, anbringes transformatorstationer,

telefon- og telegrafmaster og lignende; der må ej heller opsættes

skure, udsalgssteder, isboder, vogne til beboelse eller opbeva-

ring af redskaber eller lignende skønhedsforstyrrende genstande.

Eg forbeholder mig dog ret til genopførelse af bygningerne på dere
nuværende plads eller til, hvis bygningerne genopføres andetsteds, at
opføre en villa på det nu bebyggede område.

Det fredede område findes indtegnet på vedhæftede kort.

~~Den originale kortkalkule opbevares i tinglysningskontoret for~~

Ovennævnte bestemmelser kan uden udgift for mig tinglyses

på nævnte ejendom med påtaleret for naturfredningsnævnet for
Odense amtsrådsreds og for menighedsrådet for Bederslev sogn

Matr. nr. 19 a, 19 b og 19 g udgør i forening ~~med~~
~~med~~ et landbrug.

Med hensyn til servituter og byrder henvises til ejendommens
blad i tingbogen.

Bederslev , den 30.december 1953.

Marie Petersen

Overensstemmende med det på mødet den 25. juli 1953
vedtagne modtager og godkender naturfredningsnævnet for Odense
amtsrådsreds foranstående fredningsbestemmelser, der bedes lyst
som byrde på ~~med~~ ovennævnte landbrugsejendom

Naturfredningsnævnet for Odense amtsrådsreds,


den 23. marts 1954

Tinglyst i Bogense købstad m.v. den 12. april 1954 med anmærkning:
Ejendommen er behæftet med 13.500 kr. til Østifternes Kreditforening.

Genpartens rigtighed bekræftes.

NATURFREDNINGSNÆVNET FOR ODENSE AMTSRÅDSKREDS, den 10. februar 1955.

M/r.l.



F r e d n i n g s b e s t e m m e l s e r

Som led i fredningsmyndighedernes bestræbelser for at sikre

Bederslev kirkes omgivelser mod bebyggelse og andre

udsigtshindrende foranstaltninger er undertegnede gårdejer Hans Christian Rasmussen, Bederslev,

indgået på uden vederlag at pålægge min ejendom, matr. nr. 21 a

Bederslev by og sogn

skyldsat for hartkorn

4 tdr. 3 skp. 3 fdk. 2 3/4 lb., følgende bestemmelser:

På den på vedhæftede rids med rød farve viste del af matr. nr. 21 a

må der ikke bygges eller plantes, midlertidigt eller stedsevarende,

således at udsigten til og fra kirken hindres. Ej heller

må der foretages ombygning, anbringes transformatorstationer,

telefon- og telegrafmaster og lignende; der må ej heller opsættes

skure, udsalgssteder, isboder, vogne til beboelse eller opbeva-

ring af redskaber eller lignende skønhedsforstyrrende genstande.

Jeg forbeholder mig dog ret til genopførelse af bygningerne på deres nuværende plads samt til opførelse af alle bygninger, der er nødvendige til gårdens drift.

Det fredede område findes indtegnet på vedhæftede kort.

Den originale kortkalke opbevares i tinglysningsakten for

matr. nr. 19 a Bederslev by og sogn.

Ovennævnte bestemmelser kan uden udgift for mig tinglyses

på nævnte ejendom med påtaleret for naturfredningsnævnet for
Odense amtsrådsreds og for menighedsrådet for Bederslev sogn

Matr. nr. 21 a Bederslev by og sogn udgør i forening med
matr. nr. 8 d og 19 e ibd. et landbrug.

Med hensyn til servituter og byrder henvises til ejendommens
blad i tingbogen.

Bederslev, den 30. december 1954.

Chr. Rasmussen

Overensstemmende med det på mødet den 28. juli 1953
vedtagne modtager og godkender naturfredningsnævnet for Odense
amtsrådsreds foranstående fredningsbestemmelser, der bedes lyst
som byrde på ~~matr. nr. 21 a~~ fornævnte landbrugsejendom.

Naturfredningsnævnet for Odense amtsrådsreds,


den 23. marts 1954.

Ringberg.

Tinglyst i retskreds nr. 41, Bogense købstad m.v. den 12. april 1954
med anmærkning: Ejendommen er behæftet med 20.000 kr. private midler og
aftægt m.v.

Genpartens rigtighed bekræftes.

NATURFREDNINGSNÆVNET FOR ODENSE AMTSRÅDSKREDS, den 10. februar 1955.



181 / r.b.

Umatrikuleret areal i Bederslev by,
Bederslev sogn

REG. NR. 02142.000
Naturfredningsnævnet for Odense
amtsråds-kreds.

F r e d n i n g s b e s t e m m e l s e r

Som led i fredningsmyndighedernes bestræbelser for at sikre
Bederslev kirkes omgivelser mod bebyggelse og andre
udsigtshindrende foranstaltninger er undertegnede bylaug i Bederslev
samt medunderskrevne kommunalbestyrelse for Nr. Nørå Bederslev kommune
indgået på uden vederlag at pålægge ~~XXXXXXXXXXXXXXXXXXXX~~

~~XXXXXXXXXXXXXXXXXXXX~~

~~XXXXXXXXXXXXXXXXXXXX~~, følgende bestemmelser:

På den umatrikulerede gadejord sydøst for kirkegården og på det areal
der for tiden indtages af branddammen syd for kirkegården
må der ikke bygges eller plantes, midlertidigt eller stedsevarende,
således at udsigten til og fra kirken hindres. Ej heller
må der foretages ombygning, anbringes transformatorstationer,
telefon- og telegrafmaster og lignende; der må ej heller opsættes
skure, udsalgssteder, isboder, vogne til beboelse eller opbeva-
ring af redskaber eller lignende skønhedsforstyrrende genstande.

Det fredede område findes indtegnet på vedhæftede kort.

Den originale kortkalke opbevares i tinglysningssagen for
matr. nr. 19 a Bederslev by og sogn

Ovennævnte bestemmelser kan uden udgift for ~~XXXXXXXXXXXX~~
bylauget eller sognerådet tinglyses

på nævnte ejendom med påtaleret for naturfredningsnævnet for
Odense amtsrådskreds og for menighedsrådet for Bederslev sogn

~~Med nr.~~ udgør i forening med
~~et landbrug~~

Med hensyn til servituter og byrder henvises til ejendommens
blad i tingbogen.

Bederslev , den december 1953.

P.k.v.

Nr. Nørå-Bederslev
sogneråd

Aksel Jensen

pr. Kappendrup

oldermand

Johs
K. J. Chr. Knudsen

Overensstemmende med det på mødet den 25. juli 1953.
vedtagne modtager og godkender naturfredningsnævnet for Odense
amtsrådskreds foranstående fredningsbestemmelser, der bedes lyst
som byrde på ~~ma~~ ovennævnte arealer.

Naturfredningsnævnet for Odense amtsrådskreds,

den 23. marts 1953.

Ringberg.

Tinglyst i Bogense købstad m.v. den 12. april 1954 .

/BJ

Genpartens rigtighed bekræftes.

NATURFREDNINGSNÆVNET FOR ODENSE AMTSRÅDSKREDS, den 10. februar 1955.

181 /rl.

Stinghus

stitsmesteriets genpartkalkulerer. Til kort.

genpart er nøjagtig genpart af det originale kort vedrørende
vedersler Bysogni attesteres herved.

ernise d. 20. Nov. 1953.

Navn:

Landsinspektør

1:4000



Paa dette Kort er de fredede Areaaler indrammet med Rødt