

Afgørelser – Reg. nr.: 02121.00

Fredningen vedrører: Lysgård Kirke

Domme

Taksationskommissionen

Naturklagenævnet

Overfredningsnævnet

Fredningsnævnet

**15-02-1954, 16-02-1954,
16-05-1955, 17-08-1956**

Kendelser

Deklarationer

FREDNINGSNÆVNET>

Justitsministeriets genpartpapir. Til skøder, skadesløsbreve, kvitteringer til udslettelse og andre påtegninger m. m. (vedr. fast ejendom).

Mtr. nr., ejerlav, sogn:
 (i København kvarter) **6a., 20e Lysgård**
 eller (i de sønderjydske landsdele) bd. og bl. i ting- **by og sogn**
 bogen, art. nr., ejerlav, sogn.

Akt: Skab nr.
 (udfyldes af dommerkontoret)

Købers }
 Kreditors } bopæl:

Anmelderens navn og bopæl (kontor):

Gade og hus nr.:
 (hvor sådant findes)

Fredningsnævnet for
 Viborg amtsrådskreds.

Stempel- og gebyrfri i
 h. t. lov 140/37.

Stempel: kr. øre.

Deklaration.

Undertegnede, der er ejer af matr. nr. **6a**

af **Lysgård** by **og** sogn,
 erklærer herved, at jeg af hensyn til **Lysgård** kirkes frie beliggenhed overfor fredningsnævnet for Viborg amtsrådskreds er indgået på, at der på den nedenfor nærmere beskrevne del af min ejendom ikke må ske nogen bebyggelse, varigt eller midlertidigt, eller foretages nogen beplantning eller andet, der nu ~~kan~~ eller senere kan virke skæmmende eller hæmmende for udsigten til eller fra kirken eller kirkegården.

Den del af min ejendom, som den fornævnte bestemmelse angår, begrænses mod **nord** af kirkegårdsdiget og ~~isvrigt af~~ **det sydlige kirkegårdsdige og det sydlige skel af m.nr. 6d, mod øst af skellet mod branddammen og det vestlige skel af 6f, mod vest af en linie, der mod syd fortsætter det vestlige skel af 6a, og mod syd af en linie 50 m syd for det sydlige kirkedige parallel med dette gående fra det fredede areals vestlige skel til skellet mod 6f**

således, som det fremgår af det deklARATIONEN vedhæftede kort.

Påtaleberettiget med hensyn til den pålagte bestemmelse, der kan tinglyses på min ejendom, er fredningsnævnet for Viborg amtsrådskreds samt menighedsrådet for **Lysgård sogn.**

Lysgård, den **30. sep.** 195**3**.
Niels Ravn.

Til vitterlighed:

Anker Jeppesen L.O. Larsen.

10. 2. 1954

Fredningsnævnet for Viborg amtsrådsreds modtager foranstående fredningstilbud, der vil være at tinglyse på den forannævnte ejendom.

FREDNINGSNÆVNET FOR VIBORG AMTSRÅDSKREDS.

Viborg, den 15. febr. 1954.

Otto Kierboe. V. Rasmussen. Vilh. Madsen.

Indført i dagbogen for retskreds nr. 79 Lysgård samt en del af Hovbjerg herred, den 3. apr. 1954.

Lyst.

Sigurd Møller.

Genpartens retlighed bekræftes.

Fredningsnævnet for Viborg

Amtsrådsreds

, den 24. jan. 1956.

Møller

Justitsministeriets genpartpapir. Til skøder, skadesløsbreve, kvitteringer til udslettelse og andre påtegninger m. m. (vedr. fast ejendom).

Mtr. nr., ejerlav, sogn:
(i København kvarter) **6f Lysgård by og**
eller (i de sønderjydske lands- **sogn**
dele) bd. og bl. i ting-
bogen, art. nr., ejerlav,
sogn.

Akt: Skab nr.
(udfyldes af dommerkontoret)

Købers } bopæl:
Kreditors }

Gade og hus nr.:

(hvor sådant findes)

Stempel- og gebyrfri i
h. t. lov 140/37.

Anmelderens navn og bopæl (kontor):

Fredningsnævnet for
Viborg amtsrådsreds.

Stempel: kr. øre.

Deklaration.

Undertegnede, der er ejer af matr. nr. **6f**

af **Lysgård** by og sogn,
erklærer herved, at jeg af hensyn til **Lysgård** kirkes frie beliggenhed overfor
fredningsnævnet for Viborg amtsrådsreds er indgået på, at der på den nedenfor nærmere beskrevne
del af min ejendom ikke må ske nogen bebyggelse, varigt eller midlertidigt, eller foretages nogen be-
plantning eller andet, der nu ~~kan~~ eller senere kan virke skæmmende eller hæmmende for udsigten til
eller fra kirken eller kirkegården.

Den del af min ejendom, som den fornævnte bestemmelse angår, begrænses mod **syd**
~~af kirkegårdsdiget og iøvrigt af~~ **af en linie parallel med det sydlige kirkegårds-**
dige 50m fra dette og iøvrigt af matrikulskellet

således, som det fremgår af det deklARATIONEN vedhæftede kort.

Påtaleberettiget med hensyn til den pålagte bestemmelse, der kan tinglyses på min ejendom,
er fredningsnævnet for Viborg amtsrådsreds samt menighedsrådet for **Lysgård sogn.**
For fredningen kræver jeg ingen erstatning.

Lysgård, den **30. sep.**

1951.

Dagmar Andersen

Til vitterlighed:

Anker Jeppesen L.O. Larsen.

Fredningsnævnet for Viborg amtsrådskreds modtager foranstående fredningstilbud, der vil være at tinglyse på den forannævnte ejendom.

FREDNINGSNÆVNET FOR VIBORG AMTSRÅDSKREDS.

Viborg, den 15. febr. 1954.

Otto Klørboe. V. Rasmussen. Vilh. Hansen.

Indført i lagbogen for retskreds nr. 79, Lyngård samt endel af Hovbjerg herred, den 3. apr. 1954.

Lyst.

Sigurd Møller.

Genpartens rigtighed bekræftes.

Fredningsnævnet for Viborg
Amtsrådskreds

den 24. jan. 1956.

Møller

FREDNINGSNÆVNET >

Justitsministeriets genpartpapir. Til skøder, skadesløsbreve, kvitteringer til udslettelse og andre påtegninger m. m. (vedr. fast ejendom).

Mtr. nr., ejerlav, sogn:

(i København kvarter) 6d Lysgård by og
eller (i de sønderjydske lands-
dele) bd. og bl. i ting- sogn
bogen, art. nr., ejerlav,
sogn.

Akt: Skab nr.
(udfyldes af dommerkontoret)

Købers }
Kreditors } bopæl:

Anmelderens navn og bopæl (kontor):

Gade og hus nr.:

(hvor sådant findes)

Stempel- og gebyrfri i
h. t. lov 140/37.

Fredningsnævnet for
Viborg amtsrådskreds.

Stempel: kr. øre.

Deklaration.

sogneråd

Undertegnede, der er ejer af matr. nr. 6d

af Lysgård og sogn,
erklærer herved, at ^{af} ~~jeg~~ af hensyn til Lysgård by kirkes frie beliggenhed overfor
fredningsnævnet for Viborg amtsrådskreds er indgået på, at der på den nedenfor nærmere beskrevne
del af ^{den} ~~den~~ ejendom ikke må ske nogen bebyggelse, varigt eller midlertidigt, eller foretages nogen be-
plantning eller andet, der nu ~~kan~~ eller senere kan virke skæmmende eller hæmmende for udsigten til
eller fra kirken eller kirkegården.

Den del af min ejendom, som den fornævnte bestemmelse angår, ~~begrænses med~~
~~af kirkegårdsdiget og iøvrigt af~~ er hele m.nr. 6d.

I den på arealet liggende bygning må kun indrettes beboelse,
hvorimod der ikke må indrettes noget industrielt anlæg af nogen
art.

Sognerådet forbeholder sig ret til at lade et eventuelt kom-
mende ligkapel opføre på arealet.

~~således, som det fremgår af det deklARATIONEN vedhæftede kort.~~

Påtaleberettiget med hensyn til den pålagte bestemmelse, der kan tinglyses på min ejendom,
er fredningsnævnet for Viborg amtsrådskreds samt menighedsrådet for

For fredningen kræves ~~jeg~~ ingen erstatning.

Lysgård sogneråd pr. Skelhøje, den 6. okt. 1953.

P.S.V.

N. Kongsgård.

Det attesteres, at samtlige sognerådsmedlemmer har til-
trådt ovenstående og underskrevet i forhandlingsprotokollen.
Til vitterlighed:

N. Kongsgård.

Fredningsnævnet for Viborg amtsrådsreds modtager foranstående fredningstilbud, der vil være at tinglyse på den forannævnte ejendom.

FREDNINGSNÆVNET FOR VIBORG AMTSRÅDSKREDS.

Viborg, den 16. febr. 1954.

Otto Klørboe. V. Rasmussen. Vilh. Madsen.

Indført i dagbogen for retskreds nr. 79, Lysgård samt en del af Hovbjerg herred, den 3. apr. 1954.

Lyst.

Sigurd Møller.

Genpartens rigtighed bekræftes.

Fredningen for Viborg
A. den 24. jan. 1956.

Møller

FREDNINGSNÆVNET >

Stempel- og gebyrfri i
h.t.lov 140/57.

U D S K R I V T
AF

PROTOKOL FOR FREDNINGSEVNET FOR VIBORG AMTSTRÅSKREDS.

År 1955, den 16.maj kl.17 afholdt fredningsævnet møde ved Lys-
gård kirke.

Der foretoges: Sag ang. fredning af et gadeareal øst for
Lysgård kirke samt af matr.nr. 10 Lysgård
by og sogn vest for kirken.

Mødt var fredningsævnets medlemmer: formanden, civilkommer
Holm, Viborg, det amtsvalgte medlem: amtsvejinspektør V. Rasmussen,
Overlund, og det sognevalgte medlem for Lysgård sogn: gårdejer
Vilh. Madsen, Lysgård.

Ævnets formand bemærkede, at mødet afholdtes for at søge fre-
det et gadeareal øst for Lysgård kirke, samt matr.nr. 10 vest for
kirken, hvortil ifl. tingbogen ingen adkomst haves, men som reel
ejes af kirken eller menighedsrådet. De personer, der måtte være
interesserede i fredningen, er indvarslet ved bekendtgørelse i
Statstidende og de lokale blade, jfr. de under mødet i dag vedr.
fredning af arealer ved Hørup kirke fremlagte bilag, hvorhos sogne-
råd og menighedsråd samt tømrer P. Rasmussen som bruger af en del
af matr.nr. 10 var specielt indvarslet.

For Lysgård sogneråd mødte ingen.

For Lysgård menighedsråd mødte formanden Ebbe Ebbesen, Sjørup.

Tømrer Peter Rasmussen var mødt.

Iøvrigt var ingen mødt.

Der opnåedes enighed om fredning som foreslået, dog med en
vis begrænsning f.s.v. ang. matr.nr. 10 som omhandlet i nedennævnte
kendelse.

Ævnet drøftede sagen og afsagde derefter sålydende

k e n d e l s e

I forbindelse med den ad frivillig vej gennemførte fredning
af arealer ved Lysgård kirke opstod også spørgsmålet om fredning
af et areal vest og nord for kirken, i matriklen betegnet som

matr.nr. 10, samt af et areal af gaden (branddam) øst for kirken.

Da der til nævnte matr.nr. 10 såvel som til gadearealet iflg. tingbogen ikke høves nogen tinglyst adkomst, således at udstedelse og tinglysning af fredningsdeklaration måtte anses for udelukket, har nævnet valgt at behandle spørgsmålet om fredning af de nævnte arealer som en egentlig fredningssag.

De i sagen interesserede har derfor ved offentlig bekendtgørelse været indkaldt til møde dags dato for at tage stilling til spørgsmålet, hvorhos Lysgård menighedsråd og sogneråd samt tømrer Peder Rasmussen som bruger af en del af arealet under matr.nr. 10 har været specielt indvarslet.

Menighedsrådet har intet haft at indvende mod den foreslåede fredning under forudsætning af, at et areal nord for den nye skole ikke inddrages under fredningen, og at fredningsgrænsen øst for skolebygningen trækkes fra skolens sydøstlige hjørne til det sydvestlige hjørne af matr.nr. 21b.

Tømrermester P. Rasmussen havde intet imod fredningen i den foreslåede form.

Andre har ikke givet møde under sagen.

Idet nævnet finder, at de forannævnte arealer som et led i sikringen af Lysgård kirkes omgivelser bør fredes, bestemmes nærmere følgende:

Et areal af gaden i Lysgård by og sogn beliggende umiddelbart øst for Lysgård kirke, begrænset af matr.nr. 8b kirkegården, 6a, 6f, 11, 5a, 51, 5f og mod nord af den off.vøj, der udgår en del af gaden, samt et areal af matr.nr. 10, således som det er foreslået fredet i dag, fredes således, at der på de nævnte arealer ikke må ske nogen bebyggelse, hverken varigt eller midlertidigt, eller foretages nogen beplantning eller andet, der nu eller senere kan virke skæmmende eller hæmmende for udsigten til eller fra kirken og kirkegården. De nævnte arealer må ej heller benyttes til oplags- eller løseplads.

Den nærmere beliggenhed af de fredede arealer fremgår af det nærværende kendelse vedhæftede matrikelkortkopi.

Påtaleberettiget med hensyn til foranstående bestemmelser, der vil være at tinglyse på de ^{nævnte} arealer, er fredningsnævnet for Viborg amtsrådsreds og menighedsrådet for Lysgård sogn.

For fredningen ydes ingen erstatning.

T h i b e s t e m m e s :

Med sagens Fredning af en del af et unatrukeret gadeareal af Lysgård by og sogn umiddelbart øst for Lysgård kirke samt fredning af en del af matr.nr. 10 Lysgård by og sogn forholdes som foran bestemt.

Holm. V. Rasmussen. Vilh.Madsen.
Sagen sluttet.

Mødet hævet:

H o l m.

V. Rasmussen.

Vilhelm Madsen.

Udskriftens rigtighed bekræftes.
Fredningsnævnet, den 3. juni 1955.

Amtsrådsreds

Holm.

Indført i dagbogen for retskreds nr. 79, Lysgård samt en
del af Hovbjerg herred den 23. jun. 1955.
Lyst.

Sigurd Møller.

Genpartens retlighed bekræftes.

fredningsret for Villum, den 24. jan. 1956.
Amtsrådskreds

Møller

FREDNINGSNÆVNET >

Genpart.

Matr.nr. 8b,8c Lysgård by og sogn. Anmelder: Fredningsnævnet for
Viborg amtsrådskreds.

1840 21.sep.1956.
Stempel- og gebyrfri i h.t.lov
140/37.

D e k l a r a t i o n .

Undertegnede udvalget til genopførelse af "E Bindstouw" i Lysgård by som ejer af matr.nr. 8b, 8c Lysgård by og sogn erklærer herved, at vi af hensyn til Lysgård kirkes frie beliggenhed overfor fredningsnævnet for Viborg amtsrådskreds er indgået på, ^{på den} at den nedenfor nærmere beskrevne del af ejendommen ikke må ske nogen yderligere bebyggelse, varigt eller midlertidigt, eller foretages nogen beplantning eller andet, der nu eller senere kan virke skæmmende eller hæmmende for udsigten til eller fra kirken eller kirkegården.

Den del af ejendommen, som den fornævnte bestemmelse angår, er den del som ligger nord og vest for "E Bindstouw" således, som det fremgår af det deklARATIONEN vedhæftede kort.

Påtaleberettiget med hensyn til den pålagte bestemmelse, der kan tinglyses på ejendommen, er fredningsnævnet for Viborg amtsrådskreds samt menighedsrådet for Lysgård sogn.

For fredningen kræves ingen erstatning.

Lysgård, den 14.maj 1956.

I bestyrelsen for den selvejende institution "E Bindstouw":

Vilhelm Madsen. M.E.Gulddal. L.O. Larsen.

K.Røhr Lauritzen. N.Wisbech Christensen.

Fredningsnævnet for Viborg amtsrådskreds modtager foranstående fredningstilbud, der vil være at tinglyse på den foranævnte ejendom.

Fredningsnævnet for Viborg amtsrådskreds.

Viborg, den 17.august 1956.

V. Rasmussen. Holm. Vilhelm Madsen.

Indført i dagbogen for retskreds nr. 79 Lysgård samt en del af Hovbjerg herred, den 21.sep.1956. Legitimation forevist.

Lyst tingbog: bd. Lysgård Akt.skab B nr. 547.

Til præjudice hæfter på ~~likke~~ matr. 8b: 2000 kr. + 2300 kr. til Husmandskreditforeningen.

Sigurd Møller.

17.SEP.1958

19/26

Y-100j

Bestillings-
formular

At denne kort-genpart er nøjagtig genpart af det originale kort vedrørende ejendommen

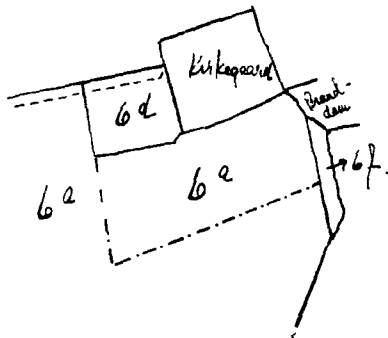
Justitsministeriets genpart

nr. 6a, Lysgaard, 4 og 5 og 6a, attestet herved.

Medlemsnummeret for
Vejregulningsrådet d. 13 Februar 1954

Navn

J. Nielsen, Peter



Terræn af

Lysgaard By
Lag: Lysgaard

Præcis kopi af matrikelkortet

April 1954

At denne kort-genpart er nøjagtig genpart af det originale kort vedrørende ejendommen

mit. nr. 67


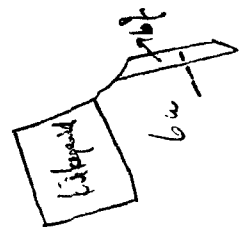
Sygaard 14 og 15 herved.

Udstykningskort for Vej og Grundskole, d. 13 Februar 1974

Navn:

J. Nielsen

J. Nielsen



Revers af

Sygaard 14 og 15
Sag: Sygaard

Prøve kopi af meddelelsen
April 1974

Genspart er nøjagtig genspart af det originale kort vedrørende ejendommen

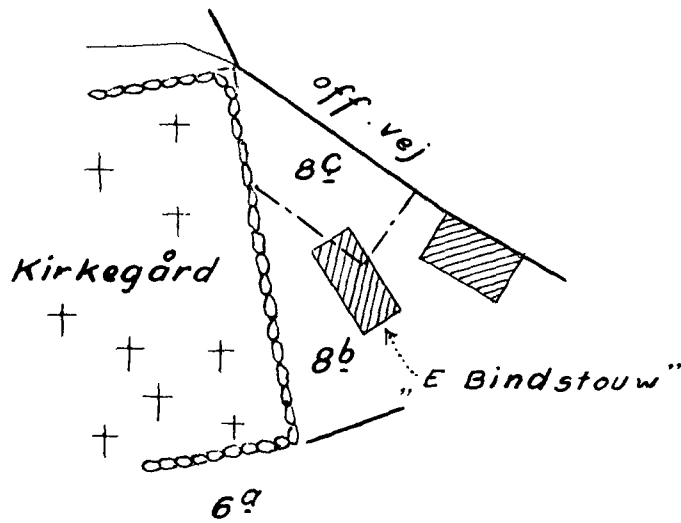
8^c, Lysgaard by anstøretes nerved.

19 d. 4. juni 1955.

NAVN

H. J. Selvig
landinspektør

Statsministeriets genpartskalkuleret til kort.



Lysgaard by
 Lysgaard sogn
 Lysgaard herred
 Viborg amt

Målforshold 1:1000

genpart af original kort vedrørende p. 10. 11. 12. 13. 14. 15. 16. 17. 18. 19. 20. 21. 22. 23. 24. 25. 26. 27. 28. 29. 30. 31. 32. 33. 34. 35. 36. 37. 38. 39. 40. 41. 42. 43. 44. 45. 46. 47. 48. 49. 50. 51. 52. 53. 54. 55. 56. 57. 58. 59. 60. 61. 62. 63. 64. 65. 66. 67. 68. 69. 70. 71. 72. 73. 74. 75. 76. 77. 78. 79. 80. 81. 82. 83. 84. 85. 86. 87. 88. 89. 90. 91. 92. 93. 94. 95. 96. 97. 98. 99. 100.

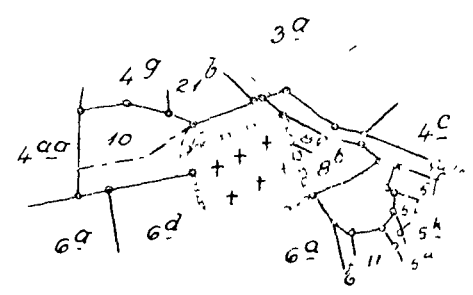
Lysgaard by

H. J. Lysgaard + Amundsen
Landinspektør

1955



----- Fredningsgrænse



Lysgaard by Lysgaard sogn Lysgaard herred Viborg amt

Målforshold 1:4000

DISPENSATIONER>

Afgørelser – Reg. nr.: 02121.00

Dispensationer i perioden: 01-07-1987

1875 11 25

Modtaget i
Skov- og Naturstyrelsen

- 4 JULI 1988

REG. NR. 02121.000

Naturfredningsnævnet
for Viborg Amts sydlige fredningskreds
Gravene 2, 8800 Viborg
Tlf. 06 62 12 28
Kontortid 9-12, lørdag lukket

Viborg, den 1. juli 1988.
Fred.j.nr. H 4/1988.
Deres sag 782.

Arkitekt Poul Erik Jensen,
Sct. Ibsgade 7,
8800 Viborg.

I skrivelse af 27. juni 1988 har De ansøgt fredningsnævnet om tilladelse til opførelse af en udvidelse af ligkapelbygningen på matr. nr. 6 d Lysgård By, Lysgård, ved Lysgård Kirke med henblik på at forbedre de arbejdsmiljømæssige forhold på kirkegården. Tilladelsen på 18 m² ønskes foretaget til kapelbygningens sydlige del.

Fredningsnævnets tilladelse er nødvendig, fordi arealet er omfattet af en kirkeomgivelsesfredning, jfr. naturfredningslovens § 34.


Det bemærkes, at kapelbygningen er opført i henhold til nævnets tilladelse af 13. marts 1964.

Under hensyn til byggeriets karakter og formål finder fredningsnævnet at kunne give den efter naturfredningsloven nødvendige tilladelse til det ansøgte.

Der er herved alene taget stilling til, om tilladelsen kan gives efter bestemmelserne i naturfredningsloven, og der må tillige indhentes tilladelse fra bygningsmyndighederne og eventuelt andre myndigheder.

Opmærksomheden henledes på, at tilladelsen bortfalder, såfremt den ikke er udnyttet inden 5 år fra dato.

Opmærksomheden henledes endvidere på, at fredningsnævnets afgørelse i medfør af naturfredningslovens § 58 kan påklages til Overfredningsnævnet, Slotsmarken 15, 2970 Hørsholm, bl.a. af Danmarks Naturfredningsforening og miljøministeren. Klagefristen er 4 uger fra den dag, man har fået meddelelse om afgørelsen, og tilladelsen kan ikke udnyttes, før klagefristen er udløbet. Er klage indgivet, må tilladelsen ikke udnyttes, medmindre den opretholdes af klagemyndigheden.



Poul Sørensen

Vend--

Miljøministeriet
Skov- og Naturstyrelsen
j.nr. F 142-3 Bil. 2

Herning, 17. juni 2019
FN-MJV-06-2019

Viborg kommune
ba4@viborg.dk

Ansøgning om opførelse af en kustode-pavillon ved Æ Bindstouw, Blichersvej 40, 8800 Viborg. –
Lb. nr. 102 – Lysgård kirke.

Efter en besigtigelse den 11. juni 2019, hvori foruden fredningsnævnet deltog repræsentanter for Fri-luftsrådet, Lysgård kirkes menighedsråd og Viborg kommune, skal fredningsnævnet i medfør af Na-turbeskyttelseslovens § 50 give tilladelse til det ansøgte, idet nævnet ikke finder, at dette er i strid med fredningens formål.

Fredningsnævnet har lagt vægt på, at selvom den nye bygning bliver lidt højere end det eksisterende gamle A-hus, vil den stadig ikke i væsentlig grad påvirke indkigget til kirken eller udsigten fra kirke-gården, ligesom den ikke vil skæmme kirken og dens nærmeste omgivelser.

Fredningsnævnets tilladelse er på vilkår, at husets vægge og tag holdes i mørke naturfarver og, at anvisninger fra Viborg kommune efterkommes.

Fredningsnævnet finder anledning til at anmode ansøgerne om at overveje et tag beklædt med stråtag svarende til den nærliggende museumsbygning, der skal bevares, for at skabe en helhed.

Der kan klages over denne afgørelse til Miljø- og Fødevareklagenævnet. Klagefristen udløber 4 uger efter, at afgørelsen er meddelt. Er afgørelsen offentligt bekendtgjort, regnes klagefristen dog altid fra bekendtgørelsen. Klagen skal ifølge lov om naturbeskyttelse § 87 afgives via Miljø- og Fødevarekla-genævnets digitale selvbetjening, jf. vejledning på klagenævnets hjemmeside www.naevneneshus.dk. Klagefristen udløber ved midnat på dagen for klagefristens udløb. Hvis klagefristen udløber på en lørdag eller en helligdag, forlænges fristen til den følgende hverdag.

Klageberettigede er, jf. naturbeskyttelseslovens § 86:

- Adressaten for afgørelsen,
- ejeren af den ejendom, som afgørelsen vedrører,
- offentlige myndigheder,
- en berørt nationalparkfond,
- lokale foreninger og organisationer, som har en væsentlig interesse i afgørelsen,
- landsdækkende foreninger og organisationer, hvis hovedformål er beskyttelse af natur og miljø, og
- landsdækkende foreninger og organisationer, som efter deres formål varetager væsentlige, rekreative interesser, når afgørelsen berører sådanne interesser.

FREDNINGSNÆVNET FOR MIDTJYLLAND, VESTLIG DEL

Det er en betingelse for Miljø- og Fødevareklagenævnets behandling af en klage, at den, der klager indbetaler et gebyr på 900 kr. for privatpersoner og 1.800 kr. for virksomheder og organisationer (2016-niveau). Klagegebyret reguleres den 1. januar hvert år efter den af Finansministeriet fastsatte sats for det generelle pris- og lønindeks som løbende offentliggjort i forslag til finanslov med virkning for klager, der modtages i nævnet fra og med den 1. februar 2017. Nævnet offentliggør størrelsen af klagegebyret på sin hjemmeside www.naevneneshus.dk.

Gebyret opkræves i forbindelse med klagens oprettelse i Miljø- og Fødevareklagenævnets digitale selvbetjening. Klagen behandles først, når gebyret er betalt. Vejledning om gebyrbetalingen kan ligeledes findes på Miljø- og Fødevareklagenævnets hjemmeside www.naevneneshus.dk.

Gebyret tilbagebetales, hvis

- 1) klagesagen fører til, at den påklagede afgørelse ændres eller ophæves,
- 2) klageren får helt eller delvis medhold i klagen, eller
- 3) klagen afvises som følge af overskredet klagefrist, manglende klageberettigelse eller fordi klagen ikke er omfattet af Miljø- og Fødevareklagenævnets kompetence.

Det bemærkes, at hvis den eneste ændring af den påklagede afgørelse er forlængelse af frist for efterkommelse af afgørelse som følge af den tid, der er medgået til at behandle sagen i klagenævnet, tilbagebetales gebyret dog ikke.

Miljø- og Fødevareklagenævnet kan også beslutte at tilbagebetale klagegebyret, hvis

- 1) der er indledt forhandlinger med afgørelsens adressat og/eller førsteinstansen om projektilpasninger, og disse forhandlinger fører til, at klager trækker sin klage tilbage, eller
- 2) klager i øvrigt trækker sin klage tilbage, før Miljø- og Fødevareklagenævnet har truffet afgørelse i sagen.

Gebyret tilbagebetales dog ikke, hvis nævnet vurderer, at der er forhold, der taler imod at tilbagebetale gebyret, f.eks. hvis klagen trækkes tilbage meget sent, herunder efter at klager har haft et afgørelsesudkast i partshøring.

En tilladelse må i henhold til naturbeskyttelseslovens § 87, stk. 3, ikke udnyttes før klagefristen er udløbet, eller behandling af en eventuel klage måtte være afsluttet.

Det følger endvidere af naturbeskyttelseslovens § 50, stk. 1, jf. § 66, stk. 2, at en tilladelse bortfalder, hvis den ikke udnyttes inden 3 år efter, at den er givet.

Med venlig hilsen



Joy Winter

Herning, 4. april 2021
FN-MJV-51-2020

Viborg kommune
ba4@viborg.dk

Ansøgning om opsætning af skilt ved E. Bindstouw, Blichersvej 40, 8800 Viborg – Lb. nr. 102 – Lysgård Kirke.

Blicheregnens Museum har søgt om dispensation til at opsætte et skilt ved det lille lokalmuseum ”E Bindstouw”, som ligger inden for Exnerfredningen ved Lysgård Kirke.

Ansøgningen

Museumsinspektøren har oplyst, at museet i samarbejde med Syddansk Universitet og talrige museer og litterære foreninger over hele landet er ved at planlægge De Danske Digtterruter med støtte fra Nordea-fonden. Det bliver en rute a la Margueritrutten, hvor formålet er at få folk ud i naturen og ind i litteraturen.

Museumsinspektøren står for Blichers digterrute og ønsker at lave et stop ved E Bindstouw, idet E Bindstouw er væsentlig for Blichers forfatterskab.

Stoppet vil bestå af en stolpe på ca. 15 x 15 cm med et metalskilt med en QR-kode og logoet for digtterruterne på 10 x 10 cm. Højden bliver som Naturstyrelsens i skovene, ca. 120 cm. Pælen skal stå ved et bestående trægelænder ud for indgangen til museet E Bindstouw.

Fredningen

Af deklaration af 17. august 1956 fremgår, at der ikke må ske nogen bebyggelse, varigt eller midlertidigt, eller foretages nogen beplantning eller andet, der nu eller senere kan virke skæmmende eller hæmmende for udsigten til eller fra kirken eller kirkegården.

Natura 2000

Projektet ligger ikke i et Natura 2000 område. Fredningsnævnet vurderer, at der ikke er risiko for påvirkning af de nærmestliggende Natura 2000 områder.

Sagsbehandling

Ansøgningen har været sendt i høring hos de kirkelige myndigheder og øvrige interesserede parter. Ingen har haft indvendinger mod det ansøgte.

Af besvarelsen fra Viborg Stift fremgår, at stiftets konsulent, Den Kgl. Bygningsinspektør, kan anbefale, at ansøgningen godkendes.

Da sagen skønnes at være af underordnet betydning i forhold til fredningens formål, er sagen behandlet af nævnets formand alene efter § 10, stk. 5 i forretningsordenen for Fredningsnævn.

Fredningsnævnets afgørelse

Jeg skal hermed på nævnets vegne i medfør af Naturbeskyttelseslovens § 50 meddele dispensation til at opsætte et skilt ud for indgangen til museet E Bindstouw, Blichersvej 40, 8800 Viborg, da placeringen af skiltet ikke er i strid med fredningens formål.

Jeg har lagt vægt på, at der er tale om et diskret skilt, som er placeret ved et gelænder tæt ved indgangen til museet, således at det ikke vil skæmme udsigten til eller fra kirken eller kirkegården.

Dispensationen meddeles på nedennævnte vilkår.

Vilkår

- Skiltet skal overholde målene 15x15x120 cm.
- Skiltet skal placeres ved det bestående gelænder ud for indgangen til museet.

Der kan klages over denne afgørelse til Miljø- og Fødevareklagenævnet. Klagefristen udløber 4 uger efter, at afgørelsen er meddelt. Er afgørelsen offentligt bekendtgjort, regnes klagefristen dog altid fra bekendtgørelsen. Klagen skal ifølge lov om naturbeskyttelse § 87 afgives via Miljø- og Fødevareklagenævnets digitale selvbetjening, jf. vejledning på klagenævnets hjemmeside www.naevneneshus.dk. Klagefristen udløber ved midnat på dagen for klagefristens udløb. Hvis klagefristen udløber på en lørdag eller en helligdag, forlænges fristen til den følgende hverdag.

Klageberettigede er, jf. naturbeskyttelseslovens § 86:

- Adressaten for afgørelsen,
- ejeren af den ejendom, som afgørelsen vedrører,
- offentlige myndigheder,
- en berørt nationalparkfond,
- lokale foreninger og organisationer, som har en væsentlig interesse i afgørelsen,
- landsdækkende foreninger og organisationer, hvis hovedformål er beskyttelse af natur og miljø, og
- landsdækkende foreninger og organisationer, som efter deres formål varetager væsentlige, rekreative interesser, når afgørelsen berører sådanne interesser.

Det er en betingelse for Miljø- og Fødevareklagenævnets behandling af en klage, at den, der klager indbetaler et gebyr på 900 kr. for privatpersoner og 1.800 kr. for virksomheder og organisationer (2016-niveau). Klagegebyret reguleres den 1. januar hvert år efter den af Finansministeriet fastsatte sats for det generelle pris- og lønindeks som løbende offentliggjort i forslag til finanslov med virkning for klager, der modtages i nævnet fra og med den 1. februar 2017. Nævnet offentliggør størrelsen af klagegebyret på sin hjemmeside www.naevneneshus.dk.

FREDNINGSNÆVNET FOR MIDTJYLLAND, VESTLIG DEL

Gebyret opkræves i forbindelse med klagens oprettelse i Miljø- og Fødevareklagenævnets digitale selvbetjening. Klagen behandles først, når gebyret er betalt. Vejledning om gebyrbetalingen kan ligeledes findes på Miljø- og Fødevareklagenævnets hjemmeside www.naevneneshus.dk.

Gebyret tilbagebetales, hvis

- 1) klagesagen fører til, at den påklagede afgørelse ændres eller ophæves,
- 2) klageren får helt eller delvis medhold i klagen, eller
- 3) klagen afvises som følge af overskredet klagefrist, manglende klageberettigelse eller fordi klagen ikke er omfattet af Miljø- og Fødevareklagenævnets kompetence.

Det bemærkes, at hvis den eneste ændring af den påklagede afgørelse er forlængelse af frist for efterkommelse af afgørelse som følge af den tid, der er medgået til at behandle sagen i klagenævnet, tilbagebetales gebyret dog ikke.

Miljø- og Fødevareklagenævnet kan også beslutte at tilbagebetale klagegebyret, hvis

- 1) der er indledt forhandlinger med afgørelsens adressat og/eller førsteinstansen om projektilpasninger, og disse forhandlinger fører til, at klager trækker sin klage tilbage, eller
- 2) klager i øvrigt trækker sin klage tilbage, før Miljø- og Fødevareklagenævnet har truffet afgørelse i sagen.

Gebyret tilbagebetales dog ikke, hvis nævnet vurderer, at der er forhold, der taler imod at tilbagebetale gebyret, f.eks. hvis klagen trækkes tilbage meget sent, herunder efter at klager har haft et afgørelsesudkast i partshøring.

En tilladelse må i henhold til naturbeskyttelseslovens § 87, stk. 3, ikke udnyttes før klagefristen er udløbet, eller behandling af en eventuel klage måtte være afsluttet.

Det følger endvidere af naturbeskyttelseslovens § 50, stk. 1, jf. § 66, stk. 2, at en tilladelse bortfalder, hvis den ikke udnyttes inden 3 år efter, at den er givet.

Med venlig hilsen



Joy Winter

Herning, 2. juni 2025
FN-MJV-11-2025

Viborg Kommune
khg@viborg.dk

Ansøgning om dispensation til etablering af formidlingspavillon med plancher under en lille overdækning og på langsiden, samt en integreret bæk og et enkelt bord/bænkesæt. Pavillonen mv. skal placeres i nærheden af E Bindstouw, matr. nr. 22 Lysgaard by, Lysgaard, og 6k, Lysgaard By, Lysgaard, beliggende Blichersvej 40, Lysgaard, 8800 Viborg – Lb. nr. 102 – Lysgård Kirke

Viborg Kommune har ansøgt om at etablere en mindre pavillon ved E Bindstouw med plancher under en lille overdækning og på langsiden, samt et enkelt bord/bænkesæt og en integreret bæk. Pavillonens formål er flersidig. En naturlig forlængelse af E Bindstouw med formidling af Blichers liv og gerning i Lysgaard. Et sted med mulighed for ophold for både cyklister og Blicherruten, gæster til E Bindstouw samt ophold for de museumsfrivillige, som sørger for, at E Bindstouw er åben.

Ansøgningen

Af ansøgningen fremgår, at der ansøges om dispensation til at etablere formidlingspavillon ved E Bindstouw, som vist på nedenstående kort.



Pavillonen bygges i sortmalet træ, med døre i samme blå farve som vinduerne på E Bindstouw. Taget bliver med mørkt tagpap eller sedum (grønne urter). Pga. afstandskravene vil det ikke være muligt at montere et stråtag. På siden mod E Bindstouw vil der, under en lille overdækning, være plancher, som fortæller om Blicher og hans liv, ligesom der vil være et enkelt bord/bænkesæt.

På langsiden mod søen vil der være plancher, som fortæller om Hærvejen og Blicherruten – her vil der være en integreret bæk.

Opholdsrummet giver mulighed for, at de frivillige kan sidde ned, når de har vagt, ligesom de får mulighed for at lave kaffe/te og få deres madpakker i et køleskab. Derudover kan opholdsrummet benyttes af gæster til at lave kaffe/te og opfyld af drikkedunke.

Toilettet gøres handicaptilgængeligt for at tilgodese gæsterne til E Bindstouw, ligesom det bliver muligt at bevæge sig rundt om bygningen på fliser eller støbt beton.

Fredningen

Af deklaration af 17. august 1956 fremgår, at der ikke må ske nogen bebyggelse, varigt eller midlertidigt, eller foretages nogen beplantning eller andet, der nu eller senere kan virke skæmmende eller hæmmende for udsigten til eller fra kirken eller kirkegården.

Natura 2000 og Bilag IV-arter

Viborg kommune har i en udtalelse af 24. marts 2025 foretaget følgende vurdering:
”...Bilag IV-arter

Padde: Der er ikke kendskab til padde ved eller i søen, men der er tidligere (2008) registreret flere paddearter i et vandhul 400 meter vest for søen. Ved en besigtigelse i 2008, blev søen beskrevet med klart vand og vanddybde på 0,5-1,0 meter, så det kan ikke udelukkes, at det kan være ynglevandhul for padde. Opstilling af pavillonen vurderes ikke at påvirke søens egnethed som ynglevandhul, idet søen ikke berøres af opstilling af pavillonen.

Flagermus: Der er ikke registreret flagermus i området, men der er flere egnede opholdssteder for flagermus (kirken, store træer og bygninger). Da træerne ikke beskæres og pavillonen ikke oplyses, vurderes opstilling ikke at påvirke evt. flagermus i området.

Der er heller ikke kendskab til øvrige bilag IV-arter, og på baggrund af områdets karakter, vurderes det heller ikke at være potentielt levested.”

Fredningsnævnets sagsbehandling

Referat fra besigtigelse den 27. maj 2025.

FREDNINGSNÆVNET FOR MIDTJYLLAND, VESTLIG DEL

”Til stede foruden nævnet ved formand Joy Winter, det ministerielt udpegede medlem Bjørn Westh og det kommunalt udpegede medlem Flemming Gundersen, var:

Karen Hingkjær Carol Glerup-Nielsen, Viborg Kommune
Ove Pedersen, Friluftsrådet
Bjarne Larsen, formand for Sjørølev-Almind-Lynggård menighedsråd
Knud Vestergaard, kirkeværge
Jens Mortensen, formand for E Bindstouw

Karen Glerup-Nielsen, Viborg Kommune, gennemgik ansøgningen og oplyste, at Nordea har doneret penge til en mindre formidlingspavillon, der skal etableres i forbindelse med en hærvejscykelsløjfe – Blicherruten - på 60 km.

Hun oplyste videre, at der tidligere er givet tilladelse til en pavillon, men det kunne ikke lade sig gøre, idet man ikke kunne få byggetilladelse, da den lå for tæt på E Bindstouw. Man forsøger sig nu på denne matrikel.

Pavillonen bliver 8,2 x 6,4 meter med en højde på 3,5 meter. Den bygges i sortmalet træ med sort tagpap. Dørene bliver i samme blå farve som matcher E Bindstouw. Den placeres bagest på grunden på den lange led op mod Blichersvej, og så langt mod øst som muligt. Lige nu er det planlagt, at der skal være en betonplatform, men det bliver muligvis i træ.

El installationer m.m. skal komme fra E Bindstouw og skal formentlig skydes under stendiget, der grænser op til kirken.

Karen Glerup-Nielsen bemærkede, at pavillonen vil skabe en bedre forbindelse til kirken. Hun oplyste yderligere, at der over mod kirken bliver plancher. Disse kan eventuelt laves i samarbejde med menighedsrådet.

Det blev oplyst, at adgang til kirken sker fra den anden side af kirken. Det gamle redskabsskur vil blive revet ned.

Jens Mortensen var meget positivt indstillet over for projektet.

Bjarne Larsen og Knud Vestergaard var ligeledes positivt indstillet.

Ove Pedersen bemærkede, at det er et godt projekt og kunne anbefale dette.”

Viborg Stift har den 26. maj 2025 meddelt, at man ikke har indvendinger mod en dispensation.

I udtalelse fra Kgl. Bygningsinspektør fremgår bl.a.

”....

Pavillonen ønskes opført på område omfattet af fredning og indenfor kirkebyggelinjen. Bygningen foreslås arkitektonisk simpel med sortmalet træbeklædning og sort tag med stort udhæng. Vinduer og døre males blå for at vise sammenhængen med den nærliggende bygning. Inspektoratet vurderer ikke at pavillonen vil være skæmmende for kirken, men tvært imod bidrage positivt til stedet.”

Fredningsnævnets begrundelse og afgørelse

Nævnet meddeler i medfør af naturbeskyttelseslovens § 50, stk. 1, og stk. 2, dispensation til etablering af formidlingspavillon med plancher under en lille overdækning og på langsiden, samt en integreret bænk med de mål og materialer, der fremgår af ansøgningen. Nævnet giver endvidere dispensation til opstilling af et enkelt bord/bænkesæt.

Pavillonen skal placeres så langt mod øst som muligt af hensyn til ind- og udkig til kirken.

Efter beskrivelsen og vurdering af påvirkningen af området og de beskyttede arter, har fredningsnævnet vurderet, at opførelsen af bygningen hverken varigt eller væsentligt vil indebære forringelse af naturtyper og levesteder for arter eller betydelige forstyrrelser af arter, som området er udpeget for, jf. naturbeskyttelseslovens § 50, stk. 2, og ikke varigt eller væsentligt kan beskadige yngle- eller rasteområder for dyrearter på habitatdirektivets bilag IV eller plantearter optaget på habitatdirektivets bilag IV, jf. naturbeskyttelseslovens § 50, stk. 3, således at betingelserne for at meddele dispensation i det hele er opfyldt.

Nævnet har ved afgørelsen lagt vægt på, at bygningen mv. ikke vil virke skæmmende eller hæmmende for udsigten til eller fra kirken eller kirkegården på en sådan måde, at der skal gives afslag på dispensation, og på at den nye bygning mv. i materialer og farvevalg er afstemt med E Bindstouw i det omfang, det har været muligt.

Der kan klages over denne afgørelse til Miljø- og Fødevareklagenævnet. Klagefristen udløber 4 uger efter, at afgørelsen er meddelt. Er afgørelsen offentligt bekendtgjort, regnes klagefristen dog altid fra bekendtgørelsen. Klagen skal ifølge lov om naturbeskyttelse § 87 afgives via Miljø- og Fødevareklagenævnets digitale selvbetjening, jf. vejledning på klagenævnets hjemmeside www.naevneneshus.dk. Klagefristen udløber ved midnat på dagen for klagefristens udløb. Hvis klagefristen udløber på en lørdag eller en helligdag, forlænges fristen til den følgende hverdag.

Klageberettigede er, jf. naturbeskyttelseslovens § 86:

- Adressaten for afgørelsen,
- ejeren af den ejendom, som afgørelsen vedrører,
- offentlige myndigheder,
- en berørt nationalparkfond,
- lokale foreninger og organisationer, som har en væsentlig interesse i afgørelsen,
- landsdækkende foreninger og organisationer, hvis hovedformål er beskyttelse af natur og miljø, og

FREDNINGSNÆVNET FOR MIDTJYLLAND, VESTLIG DEL

- landsdækkende foreninger og organisationer, som efter deres formål varetager væsentlige, rekreative interesser, når afgørelsen berører sådanne interesser.

Det er en betingelse for Miljø- og Fødevareklagenævnets behandling af en klage, at den, der klager, indbetaler et gebyr på 900 kr. for privatpersoner og 1.800 kr. for virksomheder og organisationer (2016-niveau). Klagegebyret reguleres den 1. januar hvert år efter den af Finansministeriet fastsatte sats for det generelle pris- og lønindeks som løbende offentliggjort i forslag til finanslov med virkning for klager, der modtages i nævnet fra og med den 1. februar 2017. Miljø- og Fødevareklagenævnet offentliggør størrelsen af klagegebyret på sin hjemmeside www.naevneneshus.dk.

Gebyret opkræves i forbindelse med klagens oprettelse i Miljø- og Fødevareklagenævnets digitale selvbetjening. Klagen behandles først, når gebyret er betalt. Vejledning om gebyrbetalingen kan ligeledes findes på Miljø- og Fødevareklagenævnets hjemmeside www.naevneneshus.dk.

Gebyret tilbagebetales, hvis

- 1) klagesagen fører til, at den påklagede afgørelse ændres eller ophæves,
- 2) klageren får helt eller delvis medhold i klagen, eller
- 3) klagen afvises som følge af overskredet klagefrist, manglende klageberettigelse eller fordi klagen ikke er omfattet af Miljø- og Fødevareklagenævnets kompetence.

Det bemærkes, at hvis den eneste ændring af den påklagede afgørelse er forlængelse af frist for efterkommelse af afgørelse som følge af den tid, der er medgået til at behandle sagen i klagenævnet, tilbagebetales gebyret dog ikke.

Miljø- og Fødevareklagenævnet kan også beslutte at tilbagebetale klagegebyret, hvis

- 1) der er indledt forhandlinger med afgørelsens adressat og/eller førsteinstansen om projektilpasninger, og disse forhandlinger fører til, at klager trækker sin klage tilbage, eller
- 2) klager i øvrigt trækker sin klage tilbage, før Miljø- og Fødevareklagenævnet har truffet afgørelse i sagen.

Gebyret tilbagebetales dog ikke, hvis nævnet vurderer, at der er forhold, der taler imod at tilbagebetale gebyret, f.eks. hvis klagen trækkes tilbage meget sent, herunder efter at klager har haft et afgørelsesudkast i partshøring.

En tilladelse må i henhold til naturbeskyttelseslovens § 87, stk. 7, ikke udnyttes, før klagefristen er udløbet, eller behandling af en eventuel klage måtte være afsluttet.

Det følger endvidere af naturbeskyttelseslovens § 50, stk. 1, jf. § 66, stk. 2, at en tilladelse bortfalder, hvis den ikke udnyttes inden 3 år efter, at den er meddelt.

Med venlig hilsen



Joy Winter

FREDNINGSNÆVNET FOR MIDTJYLLAND, VESTLIG DEL

Denne afgørelse sendes til:

1. Bjørn Westh
2. Flemming Gundersen
3. Styrelsen for Grøn Arealomlægning og Vandmiljø
4. Viborg Kommune
5. Danmarks Naturfredningsforening
6. Danmarks Naturfredningsforening, Viborg
7. Dansk Ornitologisk Forening
8. Dansk Ornitologisk Forening, Viborg
9. Friluftsrådet, Kreds Limfjord Syd
10. Danmarks Jægerforbund
11. Dansk Botanisk Forening
12. Danmarks Sportsfiskerforbund
13. Viborg Stift
14. Viborg Domprovsti
15. Sjørslev-Almind-Lysgård sognes menighedsråd