

Afgørelser – Reg. nr.: 02106.00

Fredningen vedrører: Krogsbølle Kirke

Domme

Taksationskommissionen

Naturklagenævnet

Overfredningsnævnet

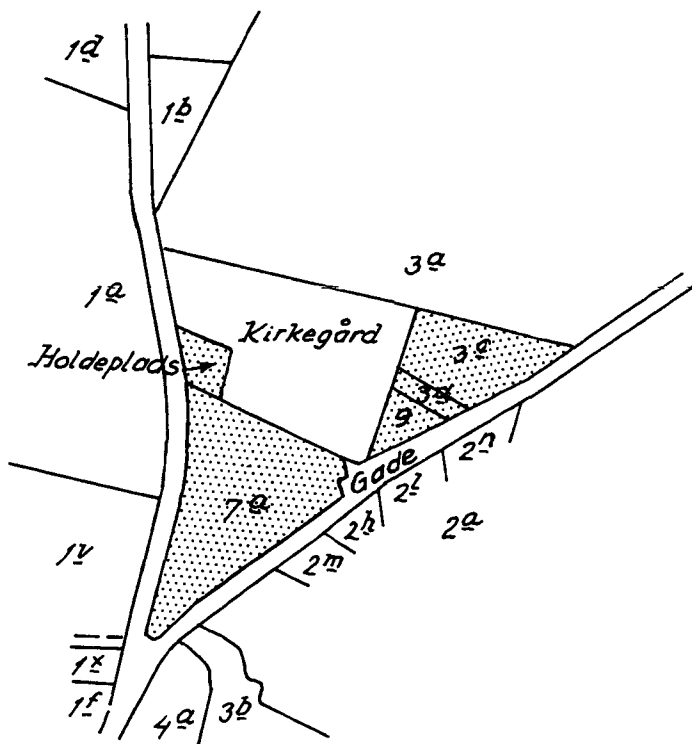
Fredningsnævnet

25-01-1954, 30-11-1953

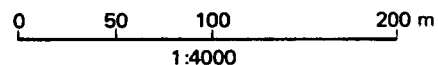
Kendelser

Deklarationer

FREDNINGSNÆVNET>



Kommune: Otterup
 Ejerlav: Krogsbølle by
 Sogn: Krogsbølle



Matr. nr.	Dekl./Kendelse dato	Tinglyst dato	Bemærkninger
3 ^c	25/1-1954	27/1-1954	Hele 3 ^c . Forbehold ang. genopførelse af nuværende bygninger og ang. opførelse af endnu et beboelseshus, dog ikke nærmere kirkegårdens østre dige end 20 m.
3 ^d og 9	25/1-1954	27/1-1954	Hele 3 ^d og 9. Forbehold ang. genopførelse af bygning på samme sted.
7 ^a og umatr. areal	5/5-1954	6/5-1954	Hele 7 ^a og umatr. holdeplads. Så længe arealerne administreres af de kirkelige myndigheder, træffer kirkeministeriet afgørelse om nyplacering af bygninger m.m..

F r e d n i n g s b e s t e m m e l s e r

Som led i fredningsmyndighedernes bestræbelser for at sikre

Krogsbølle kirkes omgivelser mod bebyggelse og andre

udsigtshindrende foranstaltninger er undertegnede husejerske, enøkefru
Anna Jeppesen, Krogsbølle

indgået på uden vederlag at pålægge min ejendom, matr. nr. 3 c
Krogsbølle by og sogn

skyldsat for hartkorn

o 3/4 alb.

0 tdr. 0 skp.2 fdk ~~2 1/2 alb.~~, følgende bestemmelser:

På min nævnte ejendom

må der ikke bygges eller plantes, midlertidigt eller stedsevaren-

de, således at udsigten til og fra kirken hindres. Ej heller

må der foretages ombygning, anbringes transformatorstationer,

telefon- og telegrafmaster og lignende; der må ej heller opsættes

skure, udsalgssteder, isboder, vogne til beboelse eller opbeva-

ring af redskaber eller lignende skønhedsforstyrrende genstande.

Jeg forbeholder mig dog i tilfælde af brand ret til at genopføre den
nuværende bygning på samme plads. Endvidere forbeholder jeg mig ret til
at genopføre endnu et beboelseshus, dog ikke nærmere kirkegårdens østre
dige end 20 m. Det fredede område findes indtegnet på vedhæftede kort.

Den originale kortkalke opbevares i tinglysningssakten for
matr. nr. 7 a Krogsbølle by og sogn

Ovennævnte bestemmelser kan uden udgift for mig tinglyses

på nævnte ejendom med påtaleret for naturfredningsnævnet for
Odense amtsrådsreds og for menighedsrådet for **Krogshølle sogn**

Matr. nr.
~~xxxxxx~~

~~udgør i forbindelse med~~

Matr. nr.
~~xxxxxx~~

~~xxxxxx~~brug.

Med hensyn til servituter og byrder henvises til ejendommens
blad i tingbogen.

Krogshølle , den 14/12 1953.

Anna ^{de}ppesen

Overensstemmende med det på mødet den 25. juli 1953.
vedtagne modtager og godkender naturfredningsnævnet for Odense
amtsrådsreds foranstående fredningsbestemmelser, der bedes lyst
som byrde på matr. nr. 3 a **Krogshølle by og sogn**

Naturfredningsnævnet for Odense amtsrådsreds,


den 25. januar 1954.
Ringberg.

Tinglyst i Bogense købstad m.v. den 27. januar 1954 med anmærkning:
Ejendommen er behæftet med 5.300 kr. til Landbosparekassen for Fyn

Genpartens rigtighed bekræftes.

NATURFREDNINGSNÆVNET FOR ODENSE AMTSRÅDSREDS, den 10. februar 1955.

Bl. nr.



F r e d n i n g s b e s t e m m e l s e r

Som led i fredningsmyndighedernes bestræbelser for at sikre

Krogsbølle kirkes omgivelser mod bebyggelse og andre

udsigtshindrende foranstaltninger er undertegnede graver Anthon

Mathiasen, Krogsbølle

indgået på uden vederlag at pålægge min ejendom, matr. nr. 3 d og 9

Krogsbølle by og sogn

skyldsat for hartkorn *idk.*

0 tdr. 0 skp. 0 fdk. 2 alb., følgende bestemmelser:

På nævnte matr.nre.

må der ikke bygges eller plantes, midlertidigt eller stedsevaren-

de, således at udsigten til og fra kirken hindres. Ej heller

må der foretages ombygning, anbringes transformatorstationer,

telefon- og telegrafmaster og lignende; der må ej heller opsættes

skure, udsalgssteder, isboder, vogne til beboelse eller opbeva-

ring af redskaber eller lignende skønhedsforstyrrende genstande.

Jeg forbeholder mig dog i tilfælde af brand ret til at genopføre bygningen på dens nuværende plads, for så vidt byggelinien langs vejen ikke er til hinder herfor.

Det fredede område findes indtegnet på vedhæftede kort.

Den originale kortkalke opbevares i tinglysningsakten for

matr. nr. 7 a Krogsbølle by og sogn

Ovennævnte bestemmelser kan uden udgift for mig tinglyses

på nævnte ejendom med påtaleret for naturfredningsnævnet for
Odense amtsrådskreds og for menighedsrådet for Krogsbølle sogn

~~Matr. nr.~~

~~nr. xxxix foræning med~~

~~matr. nr.~~

~~ex. l. nr. xxxix~~

Med hensyn til servituter og byrder henvises til ejendommens
blad i tingbogen.

Krogsbølle , den 30. november 1953.

Mathiasen

Overensstemmende med det på mødet den 25. juli 1953
vedtagne modtager og godkender naturfredningsnævnet for Odense
amtsrådskreds foranstående fredningsbestemmelser, der bedes lyst
som byrde på matr. nr. 3 d og 9 Krogsbølle by og sogn

Naturfredningsnævnet for Odense amtsrådskreds,

den 25. januar 1954.

Ringberg.

Tinglyst i Bogense købstad m.v. den 27. januar 1954. med anmærkning:
Ejendommen er behæftet med 1.000 kr. til Landbosparekassen for Fyn.

Genpartens rigtighed bekræftes.

NATURFREDNINGSNÆVNET FOR ODENSE AMTSRÅDSKREDS, den 10. februar 1955.

131/r1.

Tinglyst

FREDNINGSNÆVNET >

Matr. nr.

Anmelder:

7 a Krogshølle by og sogn

Naturfredningsnævnet
for

m.m.

Odense Amtsraadsreds

F r e d n i n g s b e s t e m m e l s e

Undertegnede menighedsråd for **Krogshølle**

sogn bestemmer herved under forbehold af kirkeministeriets god-

kendelse, at der pålægges ejendommen matr. nr. **7 a Krogshølle****by og sogn** skyldsæt for hartkorn 0 tdr. 1 skp. 1 fdk.2 $\frac{1}{2}$ alb., følgende fredningsbestemmelser: ~~xxxxxxxxxxxxxxxxxxxxxxxxxxxxxxxx~~ samt den umatrikulerede**holdeplads vest for kirken, følgende bestemmelser:****På de nævnte arealer**

må der ikke bygges eller plantes, midlertidigt eller stedse-
varende, således at udsigten til og fra kirken hindres. Ejhel-
ler må der foretages ombygning, anbringes transformatorstationer,
telefon- og telegrafmaster og lignende, der må ej heller opstil-
les skure, udsalgssteder, isboder, vogne til beboelse eller op-
bevaring af redskaber eller lignende skønhedsforstyrrende gen-
stande.

kirken
Så længe det til præstegårdens hørende nævnte jordtillig-
gende administreres af de kirkelige myndigheder, træffer kirke-
ministeriet dog - efter indhentet erklæring fra fredningsnævnet -
som hidtil afgørelse om nyplacering af bygninger på præstegårds-
ejede stykke jord dette af kirken

Genpartens rigtighed bekræftes.

inglyst den 6. maj 1954 i Bogense købstad m.v.

NATURFREDNINGSNÆVNET FOR ODENSE AMTSRÅDSKREDS, den 10. febr. 1955

119
Ringberg

~~Den nye placering af bygningerne og tilbygningerne på den
til præstegårdens område hører med gårdsplads samt den del af
præstegårdens areal, der ligger i umiddelbar tilknytning til og
nærhed af præstegårdens bygningerne, så længe disse arealer admi-
nistreres af de drønikke konge myndigheder.~~

Det fredede område findes indtegnet på vedhæftede kort.

~~Den originale kortkald forbeholdes i tinglysningssagen for matr.~~

~~nr.~~

For fredningen ydes ingen erstatning.

Menighedsrådet er indforstået med, at ovennævnte frednings-
bestemmelser tinglyses på ejendommen med påtaleret for naturfred-
ningsnævnet for Odense amtsrådskreds og - hvis et areal sælges -
tillige for menighedsrådet.

Matr. nr.

~~udgør i forening med~~

~~et landbrug~~

~~et landbrug~~

Med hensyn til servituter og byrder henvises til ejendom-
mens blad i tingbogen.

Krogshølle, den 30. november 1953

M.V. Zeuthen, formand for

Rettelse af denne deklaration foretaget af undertegnede efter henstilling fra sognepræst. menighedsrådet
kirkeministeriet og efter telefonisk aftale med fredningsnævnet i Odense.

Krogshølle, den 11. marts 1954.
M.V. Zeuthen

Overensstemmende med vedtagelse på møde den 25. juli 1953
1951 modtager og godkender naturfredningsnævnet for Odense amts-
rådskreds foranstående fredningsbestemmelser, der bedes lyst som
byrde på ~~matr. nr.~~ ovennævnte ejendom.

Naturfredningsnævnet for Odense amtsrådskreds,

den 5. maj 1954.
Ringberg.

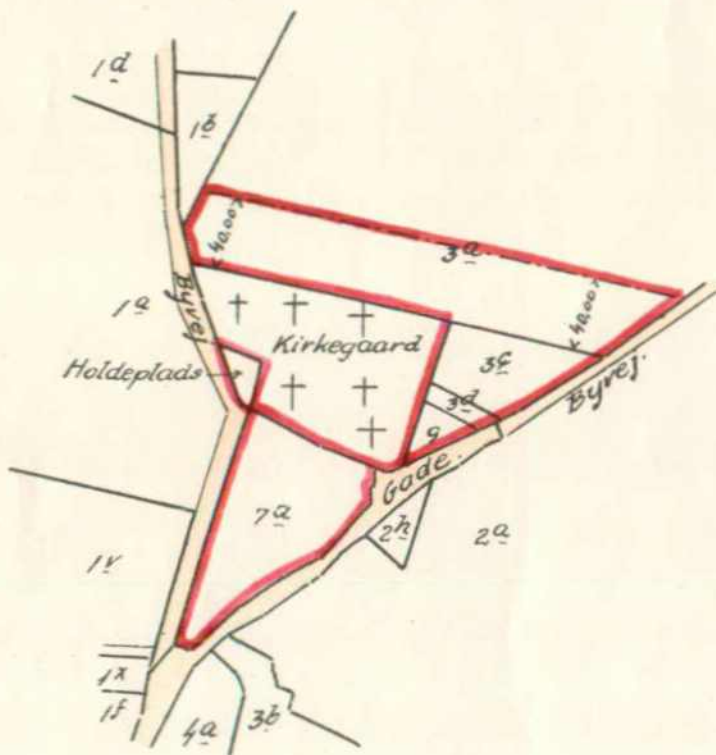
Det tiltrædes, at nærværende fredningsdeklaration tinglyses som

genpart er nøjagtig genpart af det originale kort vedrørende
Kragshøjle, By og Sogn attesteres herved.

Navn:

København d. 9. Oktober 1953

Landinspektør



Paa dette Kort er de fredede Arealer indrommet med Rødt.

1:4000.