

Afgørelser – Reg. nr.: 02105.00

Fredningen vedrører: Veflinge Kirke

Domme

Taksationskommissionen

Naturklagenævnet

Overfredningsnævnet

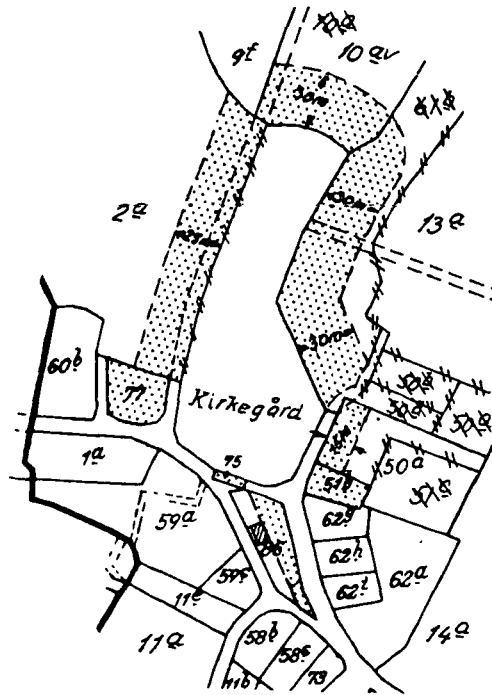
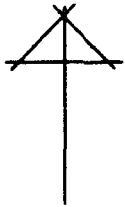
Fredningsnævnet

05-05-1954, 25-01-1954

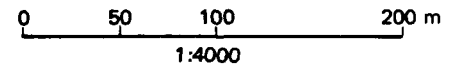
Kendelser

Deklarationer

FREDNINGSNÆVNET>



Kommune: Søndersø
Ejerlav: Veflinge by
Sogn: Veflinge



Matr. nr.	Dekl./Kendelse dato	Tinglyst dato	Bemærkninger
2 ^a	5/5-1954	6/5-1954	Del af 2 ^a . Så længe arealerne administreres af de kirkelige myndigheder, træffer kirkeministeriet afgørelse om nyplacering af bygninger m.m..
10 ^{av}	25/1-1954	26/1-1954	Del af 10 ^{av} . Tidl. 10 ^a .
13 ^a	25/1-1954	26/1-1954	Del af 13 ^a . Tidl. 13 ^a og 61 ^b .
50 ^a	25/1-1954	26/1-1954	Del af 50 ^a .
51 ^b	25/1-1954	26/1-1954	Hele 51 ^b . Pligt til ved genopf. af hus ikke at bygge nærmere kirkegårdens østre dige end 8 m mod nord og 14 m mod syd.
75	23/3-1954	25/3-1954	Hele 75.
77	25/1-1954	26/1-1954	Hele 77.
86	25/1-1954	26/1-1954	Del af 86.

Justitsministeriets genpartpapir. Til skøder, skadesløsbreve, kvitteringer til udslettelse og andre påtegninger m. m. (vedr. fast ejendom).

Mtr. nr., ejerlav, sogn:
(i København kvarter)
eller (i de sønderjydske lands-
dele) bd. og bl. i ting-
bogen, art. nr., ejerlav,
sogn.

2 a Veflinge by og sogn

Akt: Skab nr.
(udfyldes af dommerkontoret)

Købers } bopæl:
Kreditors }

Gade og hus nr.:
(hvor sådant findes)

Anmelderens navn og bopæl (kontor):
Naturfredningsnævnet
for
Odense Amtsraadskreds

Stempel: kr. øre.

F r e d n i n g s b e s t e m m e l s e

Undertegnede menighedsråd for **Veflinge**
sogn bestemmer herved under forbehold af kirkeministeriets god-
kendelse, at der pålægges ejendommen matr. nr. **2 a Veflinge**
by og sogn skyldsat for hartkorn **1** tdr. **1** skp. **2** fdk.
1 alb., følgende fredningsbestemmelser:

På parcellen, der udgør en del af præstegårdens jord, må der
ikke inden for det på vedhæftede rids med rød farve viste område

~~på den~~ bygges eller plantes, midlertidigt eller stedse-
varende, således at udsigten til og fra kirken hindres. Ejhel-
ler må der foretages ombygning, anbringes transformatorstationer,
telefon- og telegrafmaster og lignende, der må ej heller opstil-
les skure, udsalgssteder, isboder, vogne til beboelse eller op-
bevaring af redskaber eller lignende skønhedsforstyrrende gen-
stande.

Så længe det til præsteembedet hørende nævnte jordtillig-
gende administreres af de kirkelige myndigheder, træffer kirke-
ministeriet dog - efter indhentet erklæring fra fredningsnævnet -
som hidtil afgørelse om nyplacering af bygninger på præstegårds-
jorden. Endvidere træffer kirkeministeriet som hidtil afgørelse

om nyplacering af bygninger, ombygninger og tilbygninger på den til præsteembedet hørende have med gårdsplads samt den del af præstegårdens areal, der ligger i umiddelbar tilknytning til og nærhed af præstegårdens bygninger, så længe disse arealer administreres af de kirkelige myndigheder.

Det fredede område findes indtegnet på vedhæftede kort.
Den originale kortkalke opbevares i tinglysningsakten for matr. nr. ~~xxxx~~

For fredningen ydes ingen erstatning.

Menighedsrådet er indforstået med, at ovennævnte fredningsbestemmelser tinglyses på ejendommen med påtaleret for naturfredningsnævnet for Odense amtsrådsreds og -- hvis et areal sælges -- tilfælde for menighedsrådet.

Matr. nr. ~~xxxx~~ udgør i forening med ~~xxxx~~
matr. nr. ~~xxxx~~ et landbrug.

Med hensyn til servituter og byrder henvises til ejendommens blad i tingbogen.

Veflinge , den

5. januar 1954
december 1953.

P.m.v.

H. V. Bachel
form.

Overensstemmende med vedtagelse på møde den 8. juli 1953
1951 modtager og godkender naturfredningsnævnet for Odense amtsrådsreds foranstående fredningsbestemmelser, der bedes lyst som byrde på matr. nr. 2 a Veflinge by og sogn

Naturfredningsnævnet for Odense amtsrådsreds,

den 5. maj 1954.
Ringberg.

Det tiltrædes, at nærværende fredningsdeklaration tinglyses som servitutstiftende på m. nr. 2 a Veflinge by og sogn.

Kirkeministeriet, den 26. marts 1954.

F. E. I.: A. G. Pedersen, ekspe.

Tinglyst i Bogense købstad m.v. den 6. maj 1954.

Genrættens rigtighed bekræftes.
NATURFREDNINGEN FOR ODENSE AMTSRÅDSKREDS

FREDNINGSNÆVNET>

F r e d n i n g s b e s t e m m e l s e r

Som led i fredningsmyndighedernes bestræbelser for at sikre

Veflinge kirkes omgivelser mod bebyggelse og andre

udsigtshindrende foranstaltninger er undertegnede gårdejer Carlo Andersen, Veflinge,

indgået på uden vederlag at pålægge min ejendom, matr. nr. 10 a Veflinge by og sogn

skyldsat for hartkorn

1 tdr⁰ skp. 0 fdk. 2 alb., følgende bestemmelser:

På det på vedhæftede rids med rød farve viste areal af matr. nr. ~~10 x~~
10 a

må der ikke bygges eller plantes, midlertidigt eller stedsevarende, således at udsigten til og fra kirken hindres. Ej heller må der foretages ombygning, anbringes transformatorstationer, telefon- og telegrafmaster og lignende; der må ej heller opsættes skure, udsalgssteder, isboder, vogne til beboelse eller opbevaring af redskaber eller lignende skønhedsforstyrrende genstande.

Det fredede område findes indtegnet på vedhæftede kort.

Den originale kortkalke opbevares i tinglysningsakten for matr. nr. 2 a Veflinge by og sogn

Ovennævnte bestemmelser kan uden udgift for mig tinglyses

på nævnte ejendom med påtaleret for naturfredningsnævnet for
Odense amtsrådsreds og for menighedsrådet for Veflinge sogn

Matr. nr. 10 a Veflinge udgør i forening med
matr. nr. 43 a Elvedgård hovedgård, Veflinge sogn et landbrug.

Med hensyn til servituter og byrder henvises til ejendommens
blad i tingbogen.

Veflinge , den 5. januar 1954.

Carlo Andersen

Overensstemmende med det på mødet den 8. juli 1953
vedtagne modtager og godkender naturfredningsnævnet for Odense
amtsrådsreds foranstående fredningsbestemmelser, der bedes lyst
som byrde på ~~matr. nr. 43~~ ovennævnte landbrugsejendom.

Naturfredningsnævnet for Odense amtsrådsreds,

den 25. januar 1954.
Ringberg.

Tinglyst i Bogense købstad m.v. den 26. januar 1954.

Genpartens rigtighed bekræftes.

NATURFREDNINGSNÆVNET for ODENSE AMTSRÅDSKREDS, den 10. febr. 1955.



191 /rl.

50 a og 61 b Veflinge by og sognNaturfredningsnævnet for Odense
amtsrådsreds.F r e d n i n g s b e s t e m m e l s e r

Som led i fredningsmyndighedernes bestræbelser for at sikre

Veflinge kirkes omgivelser mod bebyggelse og andre

udsigtshindrende foranstaltninger er undertegnede gårdejer Aksel

Hansen, Veflinge,
indgået på uden vederlag at pålægge min ejendom, matr. nr. 50 a og

61 x b Veflinge by og sogn

skyldsat for hartkorn ialt

0 tdr $\frac{3}{4}$ skp. 1 fdk. $1\frac{1}{2}$ alb., følgende bestemmelser:

På dem på vedhæftede riids med rød farve viste arealer af matr. nr.
matr. nr. 50 a og 61 b

må der ikke bygges eller plantes, midlertidigt eller stedsevaren-

de, således at udsigten til og fra kirken hindres. Ej heller

må der foretages ombygning, anbringes transformatorstationer,

telefon- og telegrafmaster og lignende; der må ej heller opsættes

skure, udsalgssteder, isboder, vogne til beboelse eller opbeva-

ring af redskaber eller lignende skønhedsforstyrrende genstande.

Det fredede område findes indtegnet på vedhæftede kort.

Den originale kortkalke opbevares i tinglysningsakten for

matr. nr. 2 a Veflinge by og sogn

Ovennævnte bestemmelser kan uden udgift for mig tinglyses

på nævnte ejendom med påtaleret for naturfredningsnævnet for
Odense amtsrådsreds og for menighedsrådet for Veflinge sogn

Matr. nr. 50 a og 61 b Veflinge udgør i forening med
matr. nr. 13 a, 50 b, 50 d og 51 c ibd. et landbrug.

Med hensyn til servituter og byrder henvises til ejendommens
blad i tingbogen.

Veflinge , den 5. januar 1954.

Aksel L. Hansen

Overensstemmende med det på mødet den 8. juli 1953
vedtagne modtager og godkender naturfredningsnævnet for Odense
amtsrådsreds foranstående fredningsbestemmelser, der bedes lyst
som byrde på ~~matr. nr. xxxxxxxx~~ fornævnte landbrugsejendom

Naturfredningsnævnet for Odense amtsrådsreds,

den 25. januar 1954.

Ringberg.

Tinglyst i retskreds nr. 41. Bogense købstad m.v. den 26. januar 1954.

Genpartens rigtighed bekræftes.

NATURFREDNINGSNÆVNET FOR ODENSE AMTSRÅDSREDS, den 10. februar 1955.

M' /rl.



F r e d n i n g s b e s t e m m e l s e r

Som led i fredningsmyndighedernes bestræbelser for at sikre

Veflinge kirkes omgivelser mod bebyggelse og andre

udsigtshindrende foranstaltninger er undertegnede **graver Niels Christian Clausen, Veflinge,**

indgået på uden vederlag at pålægge min ejendom, matr. nr. **51 b Veflinge by og sogn**

skyldsat for hartkorn

0 tdr. 0 skp. 0 fdk. 1 alb., følgende bestemmelser:

På min hævnte ejendom

må der ikke bygges eller plantes, midlertidigt eller stedsevarende,

således at udsigten til og fra kirken hindres. Ej heller

må der foretages ombygning, anbringes transformatorstationer,

telefon- og telegrafmaster og lignende; der må ej heller opsættes

skure, udsalgssteder, isboder, vogne til beboelse eller opbeva-

I tilfælde af husets genopførelse efter brand eller nedrivning forpligter jeg mig til ikke at bygge nærmere kirkegårdens østre dig end 8 m mod nord og 14 m mod syd.

Det fredede område findes indtegnet på vedhæftede kort.

Den originale kortkalke opbevares i tinglysningsakten for
matr. nr. 2 **•** Veflinge by og sogn

Ovennævnte bestemmelser kan uden udgift for mig tinglyses

på nævnte ejendom med påtaleret for naturfredningsnævnet for
Odense amtsrådsreds og for menighedsrådet for Veflinge sogn

~~Matr. nr. 51~~

~~udgør xxxxxxxx med~~

~~matr. nr. 51~~

~~et kærde xxx~~

Med hensyn til servituter og byrder henvises til ejendommens
blad i tingbogen.

Veflinge, den 5. januar 1954.
Graver Niels Christian Clausen

Overensstemmende med det på mødet den 8. juli 1953
vedtagne modtager og godkender naturfredningsnævnet for Odense
amtsrådsreds foranstående fredningsbestemmelser, der bedes lyst
som byrde på matr. nr. 51 i Veflinge by og sogn

Naturfredningsnævnet for Odense amtsrådsreds,


den 25. januar 1954.

Tingberg.

Tinglyst i Bogense købstad m.v. den 26. januar 1954.

Uenpartens rigtighed bekræftes.

NATURFREDNINGSNÆVNET FOR ODENSE AMTSRÅDSKREDS, den 10. februar 1955.

 187 /rl.

F r e d n i n g s b e s t e m m e l s e r

Som led i fredningsmyndighedernes bestræbelser for at sikre
 Veflinge kirkes omgivelser mod bebyggelse og andre
 udsigtshindrende foranstaltninger er undertegnede kommunalbestyrelse
 for Veflinge kommune
 indgået på uden vederlag at pålægge min ejendom, matr. nr. 75 Veflinge
 by og sogn

~~skylset for harkorn~~

~~tdr. xxxxxx skp. xxxxxx fdk. xxxxxx alb.~~, følgende bestemmelser:

På parcellen, der tilhører Veflinge fattigvæsen, i henhold til
 udstinglyst adkomst,
 må der ikke bygges eller plantes, midlertidigt eller stedsevaren-
 de, således at udsigten til og fra kirken hindres. Ej heller
 må der foretages ombygning, anbringes transformatorstationer,
 telefon- og telegrafmaster og lignende, der må ej heller opsættes
 skure, udsalgssteder, isboder, vogne til beboelse eller opbeva-
 ring af redskaber eller lignende skønhedsforstyrrende genstande.

Det fredede område findes indtegnet på vedhæftede kort.

Den originale kortkalke opbevares i tinglysningsakten for
 matr. nr. 2 a Veflinge by og sogn

Ovennævnte bestemmelser kan uden udgift for mig tinglyses

på nævnte ejendom med påtaleret for naturfredningsnævnet for
Odense amtsrådsreds og for menighedsrådet for Veflinge sogn

~~Matr. nr. 75~~

~~Odense amtsrådsreds~~

~~matr. nr. 75~~

~~Odense amtsrådsreds~~

Med hensyn til servituter og byrder henvises til ejendommens
blad i tingbogen.

Veflinge , den 5. januar 1954.

P.s.v.

Viggo Lund

Overensstemmende med det på mødet den 8. juli 1953.
vedtagne modtager og godkender naturfredningsnævnet for Odense
amtsrådsreds foranstående fredningsbestemmelser, der bedes lyst
som byrde på matr. nr. 75 Veflinge by og sogn

Naturfredningsnævnet for Odense amtsrådsreds,

den 23. marts 1954.

Ringberg.

Sognerådets foranstående beslutning af 5. januar 1954 er godkendt
ad Odense amtsråd.

Fyens Stiftamt, den 5. februar 1954.

P.a.v. L.B.

P.Kaa.

Tinglyst i Børgense købstad m.v. den 25. marts 1954.

Genpartens rigtighed bekræftes.

NATURFREDNINGSNÆVNET FOR ~~KØB~~ ODENSE AMTSRÅDSKREDS, den 10. febr. 1955.



181 /rl.

F r e d n i n g s b e s t e m m e l s e r

Som led i fredningsmyndighedernes bestræbelser for at sikre

kirkes omgivelser mod bebyggelse og andre

Veflinge

udsigtshindrende foranstaltninger er undertegnede

sognerådsformand,

proprietær Viggo Lund, Veflinge, indgaaet på uden vederlag at pålægge min ejendom, matr. nr.

77 Veflinge

by og sogn

skyldsat for hartkorn

0	tdr.	skp.	fdk.	alb., følgende bestemmelser:
0	0	0	2 3/4	

På ovennævnte ejendom

må der ikke bygges eller plantes, midlertidigt eller stedsevarende, således at udsigten til og fra kirken hindres. Ej heller må der foretages ombygning, anbringes transformatorstationer, telefon- og telegrafmaster og lignende; der må ej heller opsættes skure, udsalgssteder, isboder, vogne til beboelse eller opbevaring af redskaber eller lignende skønhedsforstyrrende genstande.

Det fredede område findes indtegnet på vedhæftede kort.

Den originale kortkalke opbevares i tinglysningsakten for

matr. nr. 2 a Veflinge by og sogn

Ovennævnte bestemmelser kan uden udgift for mig tinglyses

på nævnte ejendom med påtaleret for naturfredningsnævnet for
Odense amtsrådskreds og for menighedsrådet for **Veflinge**
sogn

~~Matr. nr. 77~~

udgaaet i forbindelse med
~~matr. nr. 77~~

~~matr. nr. 77~~

et larskrog.
~~matr. nr. 77~~

Med hensyn til servituter og byrder henvises til ejendommens
blad i tingbogen.

Veflinge , den 5. januar 1954.

Viggo Kund

Overensstemmende med det på mødet den 8. juli 1953
vedtagne modtager og godkender naturfredningsnævnet for Odense
amtsrådskreds foranstående fredningsbestemmelser, der bedes lyst
som byrde på matr. nr. 77 Veflinge by og sogn

Naturfredningsnævnet for Odense amtsrådskreds,


den 25. januar 1954.

Kingberg.

Tinglyst i Bogense købstad m.v. den 26. januar 1954.

Genpartens rigtighed bekræftes.

NATURFREDNINGSNÆVNET FOR ODENSE AMTSRÅDSKREDS, den 10. febr. 1955.



M/r.l.

86 Veflinge by og sogn

F r e d n i n g s b e s t e m m e l s e r

Som led i fredningsmyndighedernes bestræbelser for at sikre

Veflinge kirkes omgivelser mod bebyggelse og andre

udsigtshindrende foranstaltninger er undertegnede smedemester

Emil Seemann, Veflinge,
indgået på uden vederlag at pålægge min ejendom, matr. nr. 86
Veflinge by og sogn

skyldsat for hartkorn

0 tdr. 0 skp. 1 fdk. 0 alb., følgende bestemmelser:

På den på vedhæftede rids med rød farve viste del af matr. nr. 86

må der ikke bygges eller plantes, midlertidigt eller stedsevarende, således at udsigten til og fra kirken hindres. Ej heller må der foretages ombygning, anbringes transformatorstationer, telefon- og telegrafmaster og lignende; der må ej heller opsættes skure, udsalgssteder, isboder, vogne til beboelse eller opbevaring af redskaber eller lignende skønhedsforstyrrende genstande.

Det fredede område findes indtegnet på vedhæftede kort.

Den originale kortkalke opbevares i tinglysningsakten for
matr. nr. 2 a Veflinge by og sogn

Ovennævnte bestemmelser kan uden udgift for mig tinglyses

på nævnte ejendom med påtaleret for naturfredningsnævnet for
Odense amtsrådsreds og for menighedsrådet for **Veflinge sogn**

Matr. nr.
~~XXXXXX~~

~~XXXXXX~~ i forbindelse med

~~XXXXXX~~ matr. nr.

~~XXXXXXXXXX~~ et landbrug.

Med hensyn til servituter og byrder henvises til ejendommens
blad i tingbogen.

Veflinge , den 5. januar 1954.
E. Seemann


Overensstemmende med det på mødet den 8. juli 1953
vedtagne modtager og godkender naturfredningsnævnet for Odense
amtsrådsreds foranstående fredningsbestemmelser, der bedes lyst
som byrde på matr. nr. 86 Veflinge by og sogn

Naturfredningsnævnet for Odense amtsrådsreds,
den 25. januar 1954.
Ringberg.

Tinglyst i Bogense købstad m.v. den 26. januar 1954.

Genpartens rigtighed bekræftes.

NATURFREDNINGSNÆVNET FOR ODENSE AMTSRÅDSKREDS, den 10. februar 1955.



Hi /rl.

DISPENSATIONER>

Afgørelser – Reg. nr.: 02105.00

Dispensationer i perioden: 21-07-2003

2105.00

**FREDNINGSNÆVNET
FOR
FYNS AMT**

Toftevej 31, 5610 Assens
Tlf. 64 71 10 20 - Telefax 64 71 55 20

Dato: 2. juli 2003
Journal nr.: Frs. 4/2003
Deres j.nr.: 03020025

Søndersø kommune
Teknisk Afdeling
Vesterled 8
Postboks 106
5471 Søndersø

Ved brev af 13. februar 2003 har Søndersø kommune fremsendt en ansøgning fra ejeren af matr. nr. 77 Veflinge by med anmodning om tilladelse til at opføre en garage som erstatning for eksisterende carport.

Ejendommen, der er beliggende på Axel Brahesvej 9, Veflinge, er omfattet af sædvanlig Provst Exner-kirkefredning.

Garagen vil blive opført i træ og med en taghældning på 45° og med tagdækning af røde teglsten.

Menighedsrådet har udtalt, at de ikke har indvendinger mod det ansøgte.

Fredningsnævnet har indhentet en udtalelse fra Fyns Amt, der i brev af 25. april 2003 bl.a. har udtalt:

".....

Fyns Amt har besigtiget ejendommen. Den nye garage skal erstatte en ældre noget sammensat udhusbygning, som er lidt større end den ansøgte garage.

Da den nye bygning placeres stort set samme sted som den nuværende, har vi ingen indvendinger imod, at der meddeles den fornødne dispensation.

....."

Fyns Statsskovdistrikt har udtalt, at distriktet ikke har indvendinger mod det ansøgte.

Fredningsnævnet skal udtale:

Fredningsnævnet meddeler herved tilladelse til det ansøgte, der ikke ses at stride mod fredningens formål, idet fredningsnævnet har lagt til grund, at de træbygninger, der står lidt tilbage på grunden, bliver revet ned og erstattet af den nye garage.

Fredningsnævnets afgørelse, der er enstemmig, er truffet i medfør af naturbeskyttelseslovens § 50, stk. 1.

Nævnets afgørelse kan i medfør af naturbeskyttelseslovens § 78, stk. 2, indbringes for Naturklagenævnet af de i samme lovs § 86 nævnte klageberettigede. Klagen indgives til fredningsnævnet, der videresender klagen til Naturklagenævnet.

Klagefristen er 4 uger fra den dag, afgørelsen er meddelt den klageberettigede.

Tilladelsen må ikke udnyttes, før ovennævnte frist er udløbet.

Tilladelsen bortfalder, såfremt den ikke er udnyttet inden 3 år efter, den er meddelt.


S. Raunholt

FREDNINGSNÆVNET FOR FYN

Veflinge Sogns Menighedsråd
v/Gunnar Engelstad

Tinghusgade 43
5700 Svendborg
Tlf. 62172008

fyn@fredningsnaevn.dk
www.fredningsnaevn.dk
J.nr. FN-FYN-1-2016
Dato: 12. april 2016

Afgørelse af 7. april 2016

Dispensation til etablering af kirkeskov med faciliteter på kirkens jord ved Veflinge Kirke

Fredningsnævnet for Fyn modtog den 11. januar 2016 en ansøgning fra en borgergruppe under Menighedsrådet ved Veflinge Kirke om dispensation fra fredningen af Veflinge Kirke til omdannelse af marken vest for Veflinge Kirke til et parklignende område for byens borgere. Arealet er beliggende på matr. nr. 2a Veflinge By og Sogn ved adressen Karen Brahesvej 13, 5474 Veflinge.

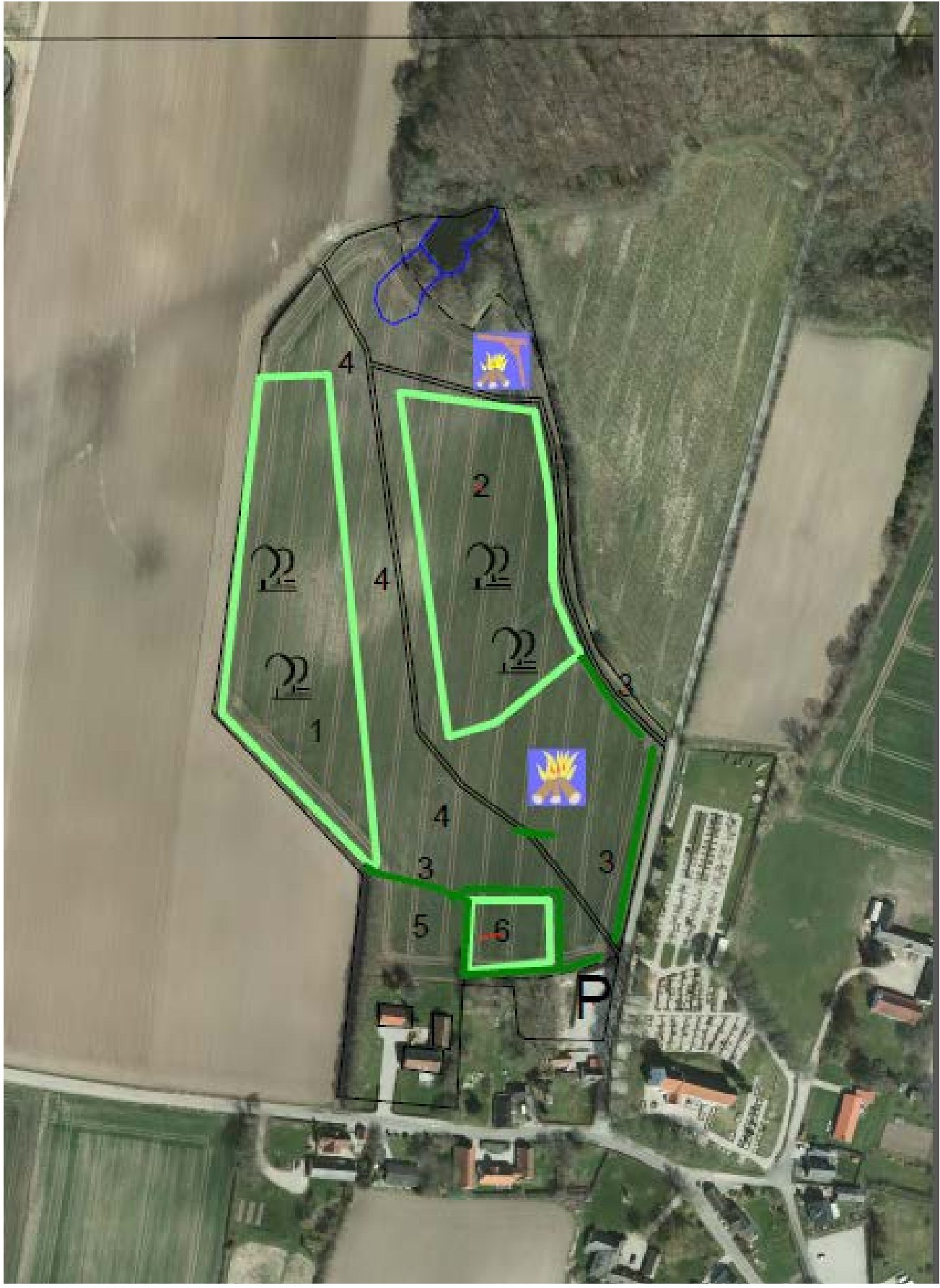
Sagens oplysninger

Dispensationen skal gælde for et areal på ca. 4.6 ha, der tilhører Veflinge Kirke. Hovedparten af arealet har hidtil været dyrket som mark, og en mindre del af arealet indeholder en mindre sø og noget skov og krat, svarende til ca. 0,15 ha. En del af arealet er omfattet af fredningen omkring Veflinge Kirke. Der er tale om en sædvanlig kirkefredning, lyst ved deklaration af 5. maj 1954. Fredningen beskytter indsigt til og udsyn fra kirken.

Projektgruppen beskriver det ønskede projekt således:

"Tanken bag indeværende forslag er at opretholde et ret åbent landskab, hvor der indbygges variation med nogle mindre lunde og andre tiltag. Der etableres offentlig adgang til hovedparten af arealet. Anlæg af en natursti er således hovedomdrejningspunkt for projektet."

Projektet er indtegnet på dette luftfoto:



”Oplæg til Veflinge Kirkeskov.

Tal henviser til områderne på kort.

1. Skovstykke mod vest. Tilplantes med eg, røn, avnbøg og vild æble. I kanten indplantes hassel og syren, rød kornel, hvidtjørn. I alt 1 ha.
2. Skovstykke mod øst. Tilplantes med vintereg, røn, avnbøg og vild pære. I kanten plantes hassel, syren, rød kornel, hvidtjørn. I alt 0,9 ha.
3. 5 rækket levende hegn. Blandede buske, som hyld, hassel, rød kornel, sargensæble, hvidtjørn og fusglekirsebær. I alt 360 meter
4. græsarealer, isåes græsblanding med diverse blomsterne urter, en del slås en gang om året, en del holdes slået som græsplæne.
5. haveareal. I alt 0,15 ha.
6. frugthave. Planter med blandede frugttræer. I alt 0,12 ha.
7. sti, anlægges i 2 meter bredde, opbygges med stabilgrus i bund og slotsgrus i top, efter samme model som i Elmelundskoven. I alt 585 meter.
8. sø. Søen udvides mod syd, hvor der laves brinker med meget fladt anlæg, så det er nemt for børn at komme til, vil kunne tørre ud i perioder.”

Fredningsnævnet har besøgt stedet og drøftet projektet med projektgruppens repræsentant samt tilstedeværende interessenter.

Projektgruppen har oplyst, at man ønsker en beplantning, der følger sig smukt ind i landskabet, men som kan afskærme mod vejen langs kirkegården. Man har endnu ikke lagt sig fast på, hvilken form for beplantning, der skal være mod vejen, men beplantningen vil først starte ca. 3 meter fra vejkanterne, hvor arealet skrånede svagt væk fra vejen. Man ønsker et beplantningsbælte på ca. 5 meter, da man ønsker sikkerhed for, at det ikke nemt kan gennemtrænges af især folk, der færdes. Der bliver adgang ind til arealet i hjørnet nærmest kirken.

Sagen har været i høring.

Naturstyrelsen har den 21. januar 2016 afgivet høringssvar, hvori det bemærkes, at den ansøgte hæk med en højde på 3m og en bredde på 5m vil være et markant landskabsэлемент, der vil strække sig over godt 100m. Det er styrelsens vurdering, at det planlagte område vil tilføre beboere i Veflinge og besøgende nye spændende rekreative tilbud. Det ansøgte vil efter Naturstyrelsens vurdering ikke medføre beskadigelse/ødelæggelse af plantearter eller yngle- eller rasteområder for de dyrearter, der fremgår af habitatdirektivets bilag IV.

Nordfyns Kommune har den 22. januar 2016 afgivet høringssvar, hvori det bemærkes, at hækken på ca. 5m dyb og max 3m høj ikke vil genere for indblikket til og udsigten fra kirken. Nordfyns Kommune har derfor ingen indvendinger imod planlægning af hækken.

Fyens Stift har den 5. april 2016 afgivet deres bemærkninger, idet de ikke har mulighed for at deltage i besigtigelsen. Stiftet støtter menighedsrådets ønske for området og har ingen indvendinger mod etableringen af en afskærmende hækbeplantning mellem kirkeskov og kirkegård, forudsat indblikket til og udsynet fra kirken ikke ændres væsentligt fra, hvordan det er i dag som følge af den eksisterende beplantning i kirkegårdens indhegning.

DN, Nordfyns afdeling og Dansk Ornitologisk Forening, Nordfyns afdeling har under besigtigelsen udtalt sig meget positivt om projektet, der vil være til stor glæde for byen.

Fredningsnævnets begrundelse og afgørelse

Et enigt fredningsnævn finder, at der er tale om et gennemarbejdet projekt, der vil føje sig pænt ind i naturen og landskabet. Fredningsnævnet meddeler dispensation fra kirkefredningen under den forudsætning, at den hæk, som skal plantes over en længere strækning langs vejen overfor kirkegården, markeret som nr. 3 på kortet, skal beplantes og plejes på en måde, så den ikke fremstår som et massivt landskabselement. Hækken skal over hele strækningen have karakter af en bevoksning snarere end en hæk. Højden må af hensyn til indsigt til og udsyn fra kirken have en maksimal højde på 2,5 meter, svarende til den eksisterende hæk på samme areal ved kirken.

Fredningsnævnet meddeler dispensation til det ansøgte projekt under denne forudsætning og på betingelse af, at nævnet får forelagt en beplantningsplan til godkendelse, forinden beplantningen etableres.

Der kan klages over denne afgørelse til Natur- og Miljøklagenævnet. Klagefristen er 4 uger fra afgørelsen er meddelt.

Klage skal ske via Natur- og Miljøklagenævnets klageportal, som der linkes til på www.nmkn.dk, hvor der også er nærmere vejledning i klageproceduren, se www.nmkn.dk/klage/hvordan-klager-du.

Det er en betingelse for Natur- og Miljøklagenævnets behandling af klagen, at der indbetales et gebyr på 500 kr. til Natur- og Miljøklagenævnet. Der kan findes nærmere vejledning om betaling af klagegebyr på Natur- og Miljøklagenævnets hjemmeside www.nmkn.dk.

Tilladelsen må ikke udnyttes før klagefristen er udløbet eller behandlingen af en eventuel klage er afsluttet.

Tilladelsen bortfalder, hvis den ikke er udnyttet inden 3 år efter, den er givet, jf. naturbeskyttelseslovens § 50, stk. 1, jf. § 66, stk. 2.



Anni Højmark
formand