

Afgørelser – Reg. nr.: 02100.00

Fredningen vedrører: Tårup Kirke

Domme

Taksationskommissionen

Naturklagenævnet

Overfredningsnævnet

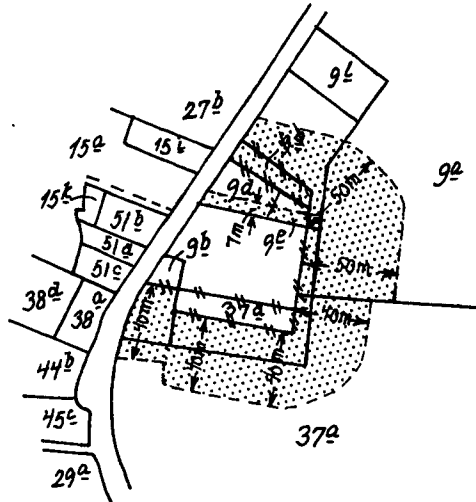
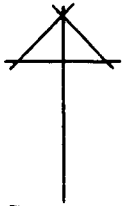
Fredningsnævnet

**21-01-1954, 07-01-1954,
06-01-1954**

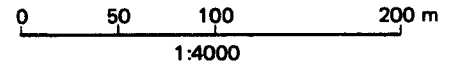
Kendelser

Deklarationer

FREDNINGSNÆVNET>



Kommune: Ørbæk
 Ejerlav: Tårup by
 Sogn: Frørup



Matr. nr.	Dekl./Kendelse dato	Tinglyst dato	Bemærkninger
9 ^a	6/1-1954	7/1-1954	Del af 9 ^a .
9 ^b	6/1-1954	7/1-1954	Del af 9 ^b . Tidl. 37 ^a .
9 ^d	21/1-1954	25/1-1954	Del af 9 ^d . Tidl. 9 ^a , 9 ^d , 9 ^e og 9 ^g .
37 ^a	6/1-1954	7/1-1954	Del af 37 ^a .
37 ^d	6/1-1954	7/1-1954	Del af 37 ^d . Tidl. 9 ^a og 37 ^a .

Genpart.

Matr. nr. 9d, 9g og 9e,
Tårup by, Frørup sogn.

Anmelder:
Fredningsnævnet for Svend-
borg amtsrådskreds.
Nyborg.

F R E D N I N G S O V E R E N S K O M S T .

Stempel - og gebyrfri
lov nr. 140 - 1937.

Undertegnede bestyrelse for Tårup brugsforening

erklærer sig villig til, som ejer af matr.nr. 9d, 9g og 9e af Tårup by, Frørup sogn, at lade et areal af dette matr. nr. frede for at sikre den frie beliggenhed af Tårup kirke.

Arealet beskrives således: en bræmme på 7 meter langs kirkegårdsdiget.

Fredningen har følgende omfang:

Arealerne må ikke bebygges eller beplantes med udsigtsødelæggende beplantning, ligesom der heller ikke på arealerne må anbringes transformatorstationer, telefon - og telegrafmaster og lignende eller opsættes skure, udsalgssteder, vogne til beboelse eller opbevaring af redskaber eller lignende skønhedsforstyrrende genstande. Der må i det hele ikke foretages ændringer i den nu bestående tilstand, der kan virke skæmmende eller hindrende for udsigten til eller fra kirken.

For fredningen kræves ingen erstatning.

Foreningen er enig i, at ovenstående fredningstilbud tinglyses på dens fornævnte ejendom, dog uden udgift for os.

Påtaleberettiget er fredningsnævnet for Svendborg amtsrådskreds og menighedsrådet for Tårup.

Tårup den 14 / 12 1953.

Karl Olsen. Viggo Heegård. Otto Petersen. Jørgen Jespersen.
fmd. Hans Rasmussen. Åge Langholm. Martin Jørgensen.

Idet fredningsnævnet modtager og godkender foranstående fredningstilbud, bestemmes det, at fredningen vil være at tinglyse på matr. nr. 9d, 9g og 9e af Tårup by, Frørup sogn.
Fredningsnævnet for Svendborg amtsrådskreds, den 21/ 1 1953.
sign. Keiser - Nielsen.

Udskriftens rigtighed bekræftes.

Fredningsnævnet for Svendborg amtsrådskreds, Nyborg d. 21/1 1953.

Min. Nielsen

W. Hansen

FREDNINGSNÆVNET >

Genpart.

Matr. nr. 9 g. Tårup by,
Frørup sogn.

Anmelder:

Fredningsnævnet for Svend-
borg amtsrådskreds.

Nyborg.

F R E D N I N G S O V E R E N S K O M S T .

Stempel - og gebyrfri
lov nr. 140 - 1937.

Undertegnede **gærde, er Christian Marius Christensen, Tårup.**

erklærer **sig** villig til, som ejer af **matr. nr. 9 g**
af **Tårup** by, **Frørup** sogn, at lade et areal af dette
matr. nr. frede for at sikre den frie beliggenhed af **Tårup**
kirke.

Arealet beskrives således: **en bremme af 50 meters bredde regnet
fra kirkegårdsdiget.**

**9 g udgør en landbrugsvejend som sammen med matr. nr. 16 b og 78 g
sættes.**

Fredningen har følgende omfang:

Arealet må ikke bebygges eller beplantes med udsigtsødelæggende
beplantning, ligesom der heller ikke på arealet må anbringes transfor-
matorstationer, telefon - og telegrafmaster og lignende eller opsættes
skure, udsalgssteder, vogne til beboelse eller opbevaring af redskaber
eller lignende skønhedsforstyrrende genstande. Der må i det hele ikke fo-
retages ændringer i den nu bestående tilstand, der kan virke skæmmende
eller hindrende for udsigten til eller fra kirken.

For fredningen kræves ingen erstatning.

Jeg er enig i, at ovenstående fredningstilbud tinglyses på **min**
fornævnte ejendom, dog uden udgift for **sig.**

Påtaleberettiget er fredningsnævnet for Svendborg amtsrådskreds
og menighedsrådet for **Tårup.**

den **19/11** 1953.

sign. **Chr. Christensen.**

Idet fredningsnævnet modtager og godkender foranstående frednings-
tilbud, bestemmes det, at fredningen vil være at tinglyse på matr. nr.

9 g af **Tårup** by, **Frørup** sogn. **4**
Fredningsnævnet for Svendborg amtsrådskreds, den **7/12** 1953.

sign. Keiser - Nielsen.

Udskriftens rigtighed bekræftes.

Fredningsnævnet for Svendborg amtsrådskreds, Nyborg d. **7/1**

12 1953.

Keiser - Nielsen

1/12

FREDNINGSNÆVNET >

Genpart.

Helmin slerb.

REG. NR. 21006/1-54
Anmelder:

Matr. nr. 37 a, Tårup by,

Frørup sogn.

Fredningsnævnet for Svend-
borg amtsrådsreds.

Nyborg.

F R E D N I N G S O V E R E N S K O M S T .

Stempel - og gebyrfri
lov nr. 140 - 1937.

Undertegnede Gårdejer Hans Peter Helgesen, Tårup.

erklærer sig villig til, som ejer af matr. nr. 37 a af Tårup by, Frørup sogn, at lade et areal af dette matr. nr. frede for at sikre den frie beliggenhed af Tårup kirke.

Arealet beskrives således: en brømme på 40 meter øst og syd fra kirkegårdsdiget, syd for 9 b 40 meter fra 9 b's sydgrænse.

Fredningen har følgende omfang:

Arealerne må ikke bebygges eller benlantes med udsigtsødelæggende beplantning, ligesom der heller ikke på arealerne må anbringes transformatorstationer, telefon - og telegrafmaster og lignende eller opsættes skure, udsalgssteder, vogne til beboelse eller opbevaring af redskaber eller lignende skønhedsforstyrrende genstande. Der må i det hele ikke foretages ændringer i den nu bestående tilstand, der kan virke skæmmende eller hindrende for udsigten til eller fra kirken.

For fredningen kræves ingen erstatning.

Jeg er enig i, at ovenstående fredningstilbud tinglyses på min fornævnte ejendom, dog uden udgift for mig.

Påtaleberettiget er fredningsnævnet for Svendborg amtsrådsreds og menighedsrådet for Tårup.

Tårup den 19/11 1953.

sign. H. P. Helgesen.

Idet fredningsnævnet modtager og godkender foranstående fredningstilbud, bestemmes det, at fredningen vil være at tinglyse på matr. nr. 37 a af Tårup by, Frørup sogn. 4
Fredningsnævnet for Svendborg amtsrådsreds, den 6/1 1953.
sign. Keiser - Nielsen.

Udskriftens rigtighed bekræftes.

Fredningsnævnet for Svendborg amtsrådsreds, Nyborg d. 6/1 1953. 4

Keiser-Nielsen

Keiser-Nielsen
T H

Fredningsnævnet for Fyn

Albanigade 28, 5000 Odense C
Tlf. 66 11 47 12 - Telefax 66 12 97 12

Odense, den 2. februar 2009
Journal nr.: Frs. 44/2008

Modtaget i
By og Landskabsnævnet

- 4 FEB 2009


Hermed sendes genpart af nævnets skrivelse af d.d. til

Tina Kjær Ottosen
Tårup Byvej 11
5872 Frørup

Nævnets afgørelse kan indbringes for Naturklagenævnet, Frederiksborggade 15, 1360 København K., inden 4 uger fra modtagelsen af nærværende meddelelse. Klagen indgives skriftligt til fredningsnævnet, der videresender klagen til Naturklagenævnet.

Det er en betingelse for Naturklagenævnets behandling af Deres klage, at De indbetaler et gebyr på 500 kr. til Naturklagenævnet. Nævnet vil sende Dem en opkrævning på gebyret, når nævnet har modtaget klagen fra fredningsnævnet. Naturklagenævnet vil ikke påbegynde behandlingen af klagen, før gebyret er modtaget. Vejledning om gebyrordningen kan findes på Naturklagenævnets hjemmeside, www.nkn.dk

Gebyret tilbagebetales, hvis De får helt eller delvis medhold i Deres klage.

P.N.V.

Alice Knudsen
kontorfuldmægtig

- By og Landskabs-*
1. Skov- og Naturstyrelsen, Haraldsgade 53, 2100 København Ø.
 2. Miljøcenter Odense, Ørbækvej 100, 5220 Odense SØ
 3. Kommunalbestyrelsen i Nyborg, Rådhuset, 5800 Nyborg
 4. Danmarks Naturfredningsforening, Masnedøgade 20, 2100 København Ø.
 5. Danmarks Naturfredningsforenings lokalkomité, v/Else Klint, Buen 36, 5853 Ørbæk
 6. DOF-FYN's Fredningsudvalg v/Finn Eriksen, Dybdalgårdvej 153, 5750 Ringe
 7. Dansk Ornitologisk Forening, Vesterbrogade 140, 1620 København V.
 8. Miljøministeriet, Skov- og Naturstyrelsen, Fyn, Sollerupvej 24, 5600 Faaborg
 9. Friluftsrådet, c/0 Søren Larsen, Lykkedamsvej 92, 5300 Kerteminde
 10. Friluftsrådet, Scandiagade 13, 2450 København SV

Fredningsnævnet for Fyn

Albanigade 28, 5000 Odense C
Tlf. 66 11 47 12 - Telefax 66 12 97 12

Odense, den 2. februar 2009
Journal nr.: Frs. 44/2008

Tina Kjær Ottosen
Tårup Byvej 11
5871 Frørup

Dispensation til omlægning af jord

Ved skrivelser af 30. september og 17. november 2008 har De ansøgt om dispensation fra fredningen omkring Tårup kirke med henblik på at foretage en terrænændring, således at terrænet i Deres hestefold bliver mindre stejlt.

Arealet er omfattet af en fredningsoverenskomst af 6. januar 1954. Det fremgår af fredningsoverenskomsten, at formålet med fredningen er at sikre den frie beliggenhed af Tårup kirke. Arealet er en "bræmme på 40 meter syd fra kirkegårdsdiget og syd for matr. nr. 9-b."

Det fremgår af fredningsbestemmelserne, at arealet ikke må bebygges eller beplantes med udsigtsødelæggende beplantning, og at der ikke må foretages ændringer i den nu bestående tilstand, der kan virke skæmmende eller hindrende for udsigten til eller fra kirken.

Nyborg kommune har ved skrivelse af 10. oktober 2008 udtalt:

"

Matrikel 37-a er i den gældende regionplan for Fyn udpeget som en del af et større sammenhængende landskabsområde, der indeholder betydelige landskabelige værdier.

Det er Nyborg Kommunes vurdering, at det kuperede terræn på matr. nr. 37-a er en værdifuld og karakteristisk del af landskabet omkring Tårup by, der bør bevares i sin nuværende tilstand.

Jordreguleringen vil kræve, at Nyborg Kommune meddeler en landzonetilladelse i henhold til planloven. Nyborg Kommune er ikke sindet at meddele en sådan tilladelse.

Det er endvidere Nyborg Kommunes vurdering, at jordreguleringen vil være i strid med fredningsbestemmelserne for fredningen omkring Tårup kirke, idet jordreguleringen vil være en ændring i den bestående tilstand.

..... "

Tårup menighedsråd har ved skrivelse af 25. oktober 2008 udtalt:

"

Menighedsrådet har ingen forbehold overfor ansøgningen vedr. udjævningen af bakken ved Tårup kirke.

Menighedsrådet giver sit tilsagn på betingelse af, at Nyborg kommune også accepterer udjævningen af bakken.

Tilsagnet er også på betingelse af, at ansøgeren sørger for, at der ikke sker udskridning ved den nyetablerede skrænt på toppen af bakken. Der må ikke anlægges betonkant ved skrænten for at understøtte denne.

..... "

Miljøministeriet, Miljøcenter Odense har ved skrivelse af 28. oktober 2008 udtalt:

"

Det er miljøcentrets opfattelse, at terrænændringen er omfattet af fredningsdeklarationens bestemmelse om ikke at foretage ændringer, der kan virke skæmmende på udsigten til kirken.

Terrænet forløber i dag i en blød stigning fra ejendommen beliggende Tårup Byvej 11 op mod kirken, som ligger på bakketoppen. Terrænændringen vil efter vores vurdering ikke på nogen måde hindre udsigten *til eller fra* kirken. Vi er dog af den opfattelse, at terrænændringen vil være *skæmmende* for oplevelsen af kirken i landskabet, da det vil medføre et markant terrænspring fra folden til kirkearealet.

Miljøcenter Odense skal på den baggrund udtale sig imod, at der gives dispensation til terrænændringen.

..... "

Den 21. januar 2009 blev der afholdt et offentligt møde på ejendommen. Under mødet redegjorde ejeren Tina Ottosen nærmere for sin ansøgning. Erik Jensen, Tårup menighedsråd, fastholdt menighedsrådets udtalelse. Jan Jensen fastholdt kommunens udtalelse.

Preben Rasmussen, Danmarks Naturfredningsforening, ville ikke udtale sig imod det ansøgte.

Fredningsnævnets afgørelse

Fredningens formål er at sikre uhindret ind- og udsigt til og fra kirken samt sikre, at der ikke foretages skæmmende foranstaltninger op mod kirken.

Terrænændringen, der foretages på et lavere niveau end kirken, vil ikke tage ind- og udsigt fra kirken.

Et enigt fredningsnævn finder, at terrænændringen kan foretages, uden at den virker skæmmende for kirken under forudsætning at, *at* der maksimalt afgraves 2 meter jord, *at* skråningerne foroven og forneden ikke er stejle, men helst afrundede, *at* skråningerne gøres græsbeklædte, og *at* der ikke anvendes stensætninger, støttemure eller lignende. Det er endvidere en forudsætning, at terrænændringen udføres ikke blot i den nuværende fold, men tillige et stykke længere mod øst. Det vil endvidere være en fordel, hvis terrænændringen starter umiddelbart efter skellet mod kirken, således at den nuværende grusvej flyttes med ned. Dette vil sikre, at foldens indhegning sænkes i forhold til kirken.

Idet der ikke er udarbejdet et endeligt projekt, er det en betingelse for udnyttelse af dispensationen, at der forinden arbejdets påbegyndelse fremsendes et endeligt projekt til fredningsnævnet med henblik på godkendelse heraf.


Fredningsnævnets afgørelse er truffet i medfør af naturbeskyttelseslovens § 50, stk. 1.

Nævnets afgørelse kan i medfør af naturbeskyttelseslovens § 78, stk. 3, indbringes for Naturklagenævnet af de i samme lovs § 86 nævnte klageberettigede. Klagen indgives skriftligt til fredningsnævnet, der videresender klagen til Naturklagenævnet, jf. naturbeskyttelseslovens § 87, stk. 2.

Klagefristen er 4 uger fra den dag, afgørelsen er meddelt den klageberettigede.

Tilladelsen må ikke udnyttes, før ovennævnte frist er udløbet.

Tilladelsen bortfalder, såfremt den ikke er udnyttet inden 3 år efter, den er meddelt.


Jørgen Petersen