

Afgørelser – Reg. nr.: 02094.00

Fredningen vedrører: Grindløse Kirke

Domme

Taksationskommissionen

Naturklagenævnet

Overfredningsnævnet

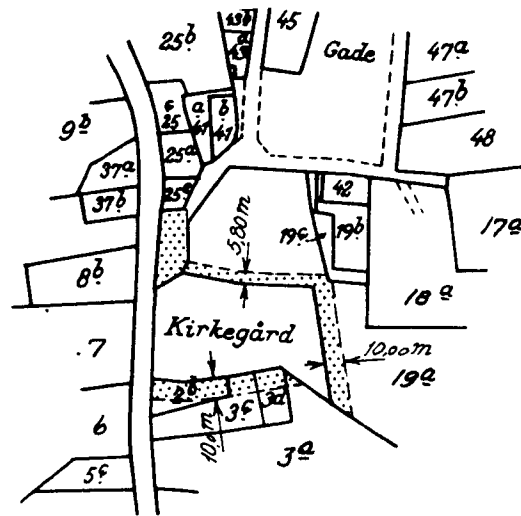
Fredningsnævnet

18-07-1953, 18-12-1953

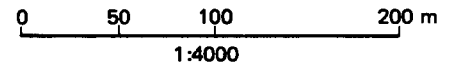
Kendelser

Deklarationer

FREDNINGSNÆVNET >



Kommune: Bogense
 Ejerlav: Grindløse by
 Sogn: Grindløse



Matr. nr.	Dekl./Kendelse dato	Tinglyst dato	Bemærkninger
2 ^b , 3 ^c og 3 ^d	18/12-1953	21/12-1953	Del af 2 ^b , 3 ^c og 3 ^d . Tidl. 2 ^b og 3 ^c . Forbehold ang. genopførelse af hus på samme sted og ikke nærmere end amtsvejen end nu.
3 ^a	18/12-1953	21/12-1953	Del af 3 ^a .
19 ^a	18/12-1953	21/12-1953	Del af 19 ^a . Forbehold ang. bibeholdelse af eksisterende ensilagebeholder.
umatr. areal	4/10-1954	3/11-1954	Umatr. parkeringsareal. Sålænge arealerne administreres af de kirkelige myndigheder, træffer kirkeministeriet afgørelse om nyplacering af bygninger m.m..

Matr. nr.
Umatrikuleret areal i Grindløse by,
Grindløse sogn.

Anmelder:
Naturfredningsnævnet for
Odense amtsrådsreds.

F r e d n i n g s b e s t e m m e l s e

Undertegnede menighedsråd for **Grindløse**
sogn bestemmer herved under forbehold af kirkeministeriets god-
kendelse, at der pålægges ~~ejendommen matr. nr.~~ det nedennævnte
areal ~~skyldsat for hærkørs~~ ~~XXXXXXXXXXXXXXXXXXXX~~.

~~xxx~~, følgende fredningsbestemmelser:

På det på vedhæftede rids med rød farve viste umatrikulerede areal
nord for kirkegården, hvilket areal anvendes som parkeringsplads,

må der ikke bygges eller plantes, midlertidigt eller stedse-
varende, således at udsigten til og fra kirken hindres. Ejhel-
ler må der foretages ombygning, anbringes transformatorstationer,
telefon- og telegrafmaster og lignende, der må ej heller opstil-
les skure, udsalgssteder, isboder, vogne til beboelse eller op-
bevaring af redskaber eller lignende skønhedsforstyrrende gen-
stande.

Så længe det ~~tillystede areal~~ nævnte jordtillig-
gende administreres af de kirkelige myndigheder, træffer kirke-
ministeriet dog - efter indhentet erklæring fra fredningsnævnet -
som hidtil afgørelse om nyplacering af bygninger ~~kirkegårds-~~
~~XXXXXXXXXXXXXXXXXXXX~~

Genpartens rigtighed bekræftes.
NATURFREDNINGSNÆVNET FOR ODENSE AMTSRÅDSKREDS, den 10. februar 1955.

107
Ringberg

Den fredede områdes afgrænsning er afmærket ved stakke og søjler på de enkelte
tilkomne arealer og hørende hermed på grund af den del af
prestegårdens areal der ligger i midterdel af tilkomne arealer
nær ved præstegårdens bygninger således disse arealer admi-
nistreres af de kirkelige myndigheder. For det tilfælde, at arealet
tilhører kommunen, tiltrædes foranstående bestemmelser af undertegnede
kommunalbestyrelse for Grindløse kommune.

Det fredede område findes indtegnet på vedhæftede kort.

Den originale kortkalke opbevares i tinglysningsakten for matr.
nr. 19 a Grindløse by og sogn.

For fredningen ydes ingen erstatning.

Menighedsrådet/og kommunalbestyrelsen/er indforstået med, at ovennævnte frednings-
bestemmelser tinglyses på ejendommen med påtaleret for naturfred-
ningsnævnet for Odense amtsrådskreds og - hvis et areal sælges -
tillige for menighedsrådet.

~~Matr. nr. 19 a~~ ~~Grindløse by og sogn~~

Med hensyn til servituter og byrder henvises til ejendom-
mens blad i tingbogen.

Grindløse, den 15. december 1953.

På menighedsrådets vegne: M. Glerup. På kommunalbestyrelsens vegne: L. Vestergaard Madsen

Overensstemmende med vedtagelse på møde den 18. juli 1953
modtager og godkender naturfredningsnævnet for Odense amts-
rådskreds foranstående fredningsbestemmelser, der bedes lyst som
byrde på ~~matr. nr. 19 a~~ ovennævnte areal.

Naturfredningsnævnet for Odense amtsrådskreds,
den 17. november 1954.
Ringberg.

Sognerådets foranstående beslutning af 15. december 1953 godkendes herved.
Odense amtsråd, den 5. august 1954.
P.A.V.
Søren Hansen
cst

Tiltrædes:
Kirkeministeriet, den 4-10-1954
P.m.v.
E.B.
Aug. Roesen
fm.

Tinglyst i retskreds nr. 41, Bogense købstad m.v. den 3. november-54.

FREDNINGSNÆVNET >

Matr. nr.

Anmelder:

3 a Grindløse by og sogn

Naturfredningsnævnet
Odense AmtskredsF r e d n i n g s b e s t e m m e l s e r

Som led i fredningsmyndighedernes bestræbelser for at sikre
Grindløse kirkes omgivelser mod bebyggelse og andre
udsigtshindrende foranstaltninger er undertegnede gårdejer

Harl Sørensen, Grindløse,
indgået på uden vederlag at pålægge min ejendom, matr. nr. 3 a
Grindløse by og sogn skyldsats for hartkorn

5 tdr. 1 skp. 3 fdk. 0 alb., følgende bestemmelser:

På den på vedhæftede rids med rød farve viste del af matr. nr.

3 a

må der ikke bygges eller plantes, midlertidigt eller stedsevarende, således at udsigten til og fra kirken hindres. Ej heller må der foretages ombygning, anbringes transformatorstationer, telefon- og telegrafmaster og lignende; der må ej heller opsættes skure, udsalgssteder, isboder, vogne til beboelse eller opbevaring af redskaber eller lignende skønhedsforstyrrende genstande.

Det fredede område findes indtegnet på vedhæftede kort.
Den originale kortkalke opbevares i tinglysningsakten for
matr. nr. 19 a Grindløse by og sogn.

Ovennævnte bestemmelser kan uden udgift for mig tinglyses

på nævnte ejendom med påtaleret for naturfredningsnævnet for
Odense amtsrådskreds og for menighedsrådet for Grindløse
sogn

Matr. nr. 3 a Grindløse udgør i forening med
~~matr. nr.~~ et landbrug.

Med hensyn til servituter og byrder henvises til ejendommens
blad i tingbogen.

Grindløse , den 15. december 1953.

Karl Sørensen

Overensstemmende med det på mødet den 18. juli 1953.
vedtagne modtager og godkender naturfredningsnævnet for Odense
amtsrådskreds foranstående fredningsbestemmelser, der bedes lyst
som byrde på matr. nr. 3 a Grindløse by og sogn

Naturfredningsnævnet for Odense amtsrådskreds,
den 18. december 1953

Ringberg.

Tinglyst den 21. december 1953 i Odense købstad m.v. med
anmærkning: Torud hæfter pantegæld.

30 JAN 1954

Getpartens Rigtighed bekræftes

Matr. nr.

Anmelder:

2 b og 3 c Grindløse

Lingsnævnet

by og sogn

Odense Amtsrådskreds

F r e d n i n g s b e s t e m m e l s e r

Som led i fredningsmyndighedernes bestræbelser for at sikre Grindløse kirkes omgivelser mod bebyggelse og andre udsigtshindrende foranstaltninger er undertegnede rentier Hans Hansen, Grindløse, indgået på uden vederlag at pålægge min ejendom, matr. nr. 2 b og 3 c Grindløse by og sogn skyldsatt for hartkorn ialt tdr. skp. fdk. alb., følgende bestemmelser:

Fa de på vedhæftede rids med rød farve viste dele af matr. nr. 2 b og 3 c

må der ikke bygges eller plantes, midlertidigt eller stedsevarende, således at udsigten til og fra kirken hindres. Ej heller må der foretages ombygning, anbringes transformatorstationer, telefon- og telegrafmaster og lignende; der må ej heller opsættes skure, udsalgssteder, isboder, vogne til beboelse eller opbevaring af redskaber eller lignende skønhedsforstyrrende genstande. Jeg forbeholder mig ret til at genopføre huset på dets nuværende plads, idet jeg forpligter mig til ikke at bygge nærmere amtsvejen end det nu er tilfældet.

Det fredede område findes indtegnet på vedhæftede kort.

Den originale kortkalke opbevares i tinglysningsakten for

matr. nr. 19 a Grindløse by og sogn

Ovennævnte bestemmelser kan uden udgift for mig tinglyses

på nævnte ejendom med påtaleret for naturfredningsnævnet for
Odense amtsrådsreds og for menighedsrådet for Grindløse
sogn

~~Matr. nr.~~ ~~udgør i forening med~~
~~matr. nr.~~ ~~et landbrug.~~

Med hensyn til servituter og byrder henvises til ejendommens
blad i tingbogen.

Grindløse , den 15. december 1953.

hans Hansen

Overensstemmende med det på mødet den 18. juli 1953.
vedtagne modtager og godkender naturfredningsnævnet for Odense
amtsrådsreds foranstående fredningsbestemmelser, der bedes lyst
som byrde på matr. nr. 2 b og 3 c Grindløse by og sogn

Naturfredningsnævnet for Odense amtsrådsreds,
den 18. december 1953

Ringberg.

Linglyst den 21. december 1953 i Bogense købstad m.v.

Genpartens Rigtighed bekræftes

30 Dec 1953

Matr. nr.

Anmelder:

19 a Grindløse by og sogn

Naturfredningsnævnet
for
Odense AmtsrådskredsF r e d n i n g s b e s t e m m e l s e r

Som led i fredningsmyndighedernes bestræbelser for at sikre
Grindløse kirkes omgivelser mod bebyggelse og andre
udsigtshindrende foranstaltninger er undertegnede gårdejer
Halvor Rasmussen, Grindløse,
indgået på uden vederlag at pålægge min ejendom, matr. nr. 19 a
Grindløse by og sogn skyldsæt for hartkorn

5 tdr. 6 skp. 2 fdk. $0\frac{1}{2}$ alb., følgende bestemmelser:

på den på vedhæftede kort med rød farve viste del af matr. nr.
19 a

må der ikke bygges eller plantes, midlertidigt eller stedsevaren-
de, således at udsigten til og fra kirken hindres. Ej heller
må der foretages ombygning, anbringes transformatorstationer,
telefon- og telegrafmaster og lignende; der må ej heller opsættes
skure, udsalgssteder, isboder, vogne til beboelse eller opbeva-
ring af redskaber eller lignende skønhedsforstyrrende genstande.

Jeg forbeholder mig ret til at påbeholde alle hævrende ebsilago-
beholder

Det fredede område findes indtegnet på vedhæftede kort.

~~Den originale kortkalkule opbevares i tinglysningsskriverens kontor~~

Ovennævnte bestemmelser kan uden udgift for mig tinglyses

på nævnte ejendom med påtaleret for naturfredningsnævnet for
Odense amtsrådsreds og for menighedsrådet for Grindløse

sogn

Matr. nr. 19 a Grindløse

udgør ~~ix~~ forening med

~~matr. nr.~~

et landbrug.

Med hensyn til servituter og byrder henvises til ejendommens
blad i tingbogen.

Grindløse , den 14. december 1953.

Halvor Rasmussen

Overensstemmende med det på mødet den 18. juli 1953.
vedtagne modtager og godkender naturfredningsnævnet for Odense
amtsrådsreds foranstående fredningsbestemmelser, der bedes lyst
som byrde på matr. nr. 19 a Grindløse

Naturfredningsnævnet for Odense amtsrådsreds,
den 18. december 1953.

Ringberg.

Linglyst i Bogense købstad m.v. den 21. december 1953 med anmær-
ning: Forud hæfter pantegæld.

30 JAN 1954

Genpartens Rigtighed bekræftes.

Genpart er nøjagtig genpart af det originale kort vedrørende:

af Grindløse By og Sogn attesteres herved.

Justitsministeriets genpartkalkuleret. Til kort.

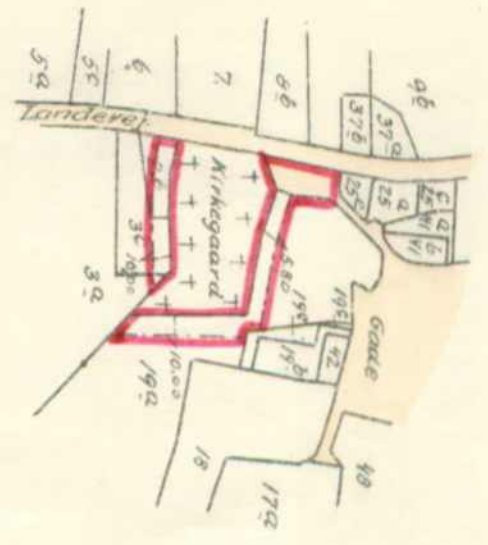
Dato: 9. Oktober 1953

Navn:

M. A. Madsen
Landinspektør

1:4000

Paa dette Kort er de fredede Arealer indrammet med Rødt.



REG. NR. 2095

(udfyldes af dommerkammeret)

Fredningsnævnet for Fyn

Albanigade 28, 5000 Odense C
Tlf. 66 11 47 12 - Telefax 66 12 97 12

Odense, den 18. juli 2008
Journal nr.: Frs. 4/2008


Hermed sendes genpart af nævnets skrivelse af d.d. til

Heidi og Flemming Christensen
Bladstrupvej 61
Grindløse
5400 Bogense

Nævnets afgørelse kan indbringes for Naturklagenævnet, Frederiksborggade 15, 1360 København K., inden 4 uger fra modtagelsen af nærværende meddelelse. Klagen indgives skriftligt til fredningsnævnet, der videresender klagen til Naturklagenævnet.

Det er en betingelse for Naturklagenævnets behandling af Deres klage, at De indbetaler et gebyr på 500 kr. til Naturklagenævnet. Nævnet vil sende Dem en opkrævning på gebyret, når nævnet har modtaget klagen fra fredningsnævnet. Naturklagenævnet vil ikke påbegynde behandlingen af klagen, før gebyret er modtaget. Vejledning om gebyrordningen kan findes på Naturklagenævnets hjemmeside, www.nkn.dk

Gebyret tilbagebetales, hvis De får helt eller delvis medhold i Deres klage.

P.N.V.

Alice Knudsen
kontorfuldmægtig

1. Skov- og Naturstyrelsen, Haraldsgade 53, 2100 København Ø.
2. Miljøcenter Odense, Ørbækvej 100, 5220 Odense SØ
3. Kommunalbestyrelsen i Nordfyns kommune, Rådhuset, 5400 Bogense
4. Danmarks Naturfredningsforening, Masnedøgade 20, 2100 København Ø.
5. Danmarks Naturfredningsforenings lokalkomité, v/Kurt G. Holm, Bøgevangen 11, 5462 Morud
6. DOF-FYN's Fredningsudvalg v/Finn Eriksen, Klintegårdsvej 32, 5932 Humble
7. Dansk Ornitologisk Forening, Vesterbrogade 140, 1620 København V.
8. Miljøministeriet, Skov- og Naturstyrelsen, Fyn, Sollerupvej 24, 5600 Faaborg
9. Friluftsrådet, Søren Larsen, Lykkedamsvej 92, 5300 Kerteminde
10. Friluftsrådet, Scandiagade 13, 2450 København SV
11. Menighedsrådet ved Grindløse kirke, Grindløse, 5400 Bogense

Fredningsnævnet for Fyn

Albanigade 28, 5000 Odense C
Tlf. 66 11 47 12 - Telefax 66 12 97 12

Odense, den 18. juli 2008
Journal nr.: Frs. 4/2008

Heidi og Flemming Christensen
Bladstrupvej 61
Grindløse
5400 Bogense

Ved brev af 13. januar 2008 har De søgt om tilladelse til at lave en tilbygning. Med henvedelsen var vedlagt nogle skitser og tegninger.

Ejendommen er fredet ved fredningsoverenskomst af 18. december 1953. Af fredningsbestemmelserne fremgår det, at "ejendommen ikke må bebygges eller plantes, midlertidigt eller stedsevarende, således at udsigten til og fra kirken hindres. Ej heller må der foretages ombygning"

Nordfyns kommune har i brev af 29. januar 2008 udtalt:

"

Ejendommen er omfattet af en Provst Exner fredning med sædvanligt indhold.

Fredningsgrænsen går 10 meter fra skellet til kirkegården, hvilket betyder, at hovedparten af tilbygningen opføres på det fredede areal.

Tilbygningen placeres, hvor der i dag findes et skur med stålplader. Vi har ingen indvendinger imod, at skuret erstattes af ansøgte tilbygning. Tilbygningen vil ikke hindre udsigten til og fra kirken.

..... "

Miljøcenter Odense har i brev af 11. marts 2008 udtalt:

"

Miljøcenter Odense har den 11. marts 2008 besøgt kirkens omgivelser.

Garagens etablering vil påvirke udsigten til kirken negativt. Bagom Bladstrupvej 61 er der indkig til kirken, når man kommer nordpå ad Bladstrupvej, specielt ved Bladstrupvej 65, og delvis fra 63.

Da garagen er placeret bag de eksisterende bygninger på Bladstrupvej 61, er det dog vores vurdering, at den reelle påvirkning vil være meget begrænset, specielt fordi bøgehækken ud for 65 efter løvspring vurderes at ville tage det meste af indkigget til kirken. Medvirkende hertil er endvidere, at garagens placering i forhold til de på Bladstrupvej 61 eksisterende bygninger betyder, at den visuelt bliver dækket af disse, når indkigget kommer igen, efter man har passeret bøgehækken.

Skal der bygges en garage på Bladstrupvej 61, er det således Miljøcenter Odenses vurdering, at placeringen i forhold til indkig til kirken er så god, som den kan blive.

..... "

Grindløse Menighedsråd har den 17. februar 2008 meddelt, at de ikke har nogen indvendinger.

Ejendommen blev besigtiget den 18. juni 2008.07.15

Fredningsnævnets afgørelse

Et enigt fredningsnævn meddeler dispensation til den anførte bygning. Nævnet har herved lagt vægt på, at bygningen befinder sig bag huset, at der i forvejen er bygning, og at nybygningen dermed ikke tager udsigt til eller fra kirken.

Fredningsnævnets afgørelse er truffet i medfør af naturbeskyttelseslovens § 50, stk. 1.

Nævnets afgørelse kan i medfør af naturbeskyttelseslovens § 78, stk. 3, indbringes for Naturklagenævnet af de i samme lovs § 86 nævnte klageberettigede. Klagen indgives skriftligt til fredningsnævnet, der videresender klagen til Naturklagenævnet, jf. naturbeskyttelseslovens § 87, stk. 2.

Klagefristen er 4 uger fra den dag, afgørelsen er meddelt den klageberettigede.

Tilladelsen må ikke udnyttes, før ovennævnte frist er udløbet.

Tilladelsen bortfalder, såfremt den ikke er udnyttet inden 3 år efter, den er meddelt.



Jørgen Petersen