

Afgørelser – Reg. nr.: 02083.01

Fredningen vedrører: Ølsted Kirke

Domme

Taksationskommissionen

Naturklagenævnet

Overfredningsnævnet

Fredningsnævnet

03-03-1955, 22-04-1954

Kendelser

Deklarationer

FREDNINGSNÆVNET>

L- 507

REG. NR. 2083A

18/11-53

Matr. nr. 2^a Østled by og sogn.

Stempel- og gebyr nr. 4 / § 33
i. l. n. 181 af 7 maj 1937

Anmelder:

Fredningsnævnet for Vejle amt.

1026
JAN 1955

Fredningsdeklaration.

Underskrevet gdr. William Pedersen, Østled,

indgår herved på for at bidrage til at værne om Østled kirkes frie beliggenhed, at nedennævnte areal af den mig tilhørende ejendom matr. nr. 2^a af Østled by og sogn af harkov 2 t. 5 skp. 2 1/4. 2 1/2 alle

fredes som nedenfor anført.

Arealet beskrives således:

Det areal der ligger indenfor en afstand af 100 m fra kirkegårdens merværende dør.

Fredningen har følgende omfang:

Arealet må ikke bebygges eller beplantes. Der maa ikke anbringes transformatorstationer, telefon- eller telegrafmaster, skure, udsalgsboder, vogne til beboelse eller lignende skønhedsforstyrrende genstande.

Jeg forbeholder mig dog ret til

For fredningen ydes intet vederlag.

Denne fredningsdeklaration må lyses på min ejendom matr. nr. 2^a Østled


og de matr. nre., i forbindelse med hvilke den er noteret som samlet ejendom.

Påtaleretten tilkommer fredningsnævnet for Vejle amt og menighedsrådet for *Stald* hver for sig.

Østet d. 18 nov 1953.

Vilham Pedersen.

Protokoll i h. t. § 11, lov n. 140 af 7 maj 1937.



d. 3 marts 1955.

J. h. v.

P. Rindsted.

Indført i dagbogen for retskreds nr. 47, Bjerre og Hatting herreder med Voer og Nim herreder samt Stensballegaard birk, den 5 MRS 1955

Lyst. Tingbog: Bd. *Østet* bl.:
Akt; skab *4* nr. 307.

Om: Til præsentation:

- 1) ved en bøde- og omkostnings ved Østet Hede*
- 2) ved en omkostning af mødet m. v.*
- 3) ved en regulering af Østet da.*
- 4) pluss til Gylden Landmålsmåling, d. 30000 kr.*
- 5) da til Bjerre - Hatting Grundmål, d. 15000 kr.*
- 6) da til private Landmål, d. 15000 kr.*

P. Rindsted.

140/1937

§ 2	Kr.	Ore
§ 141	:	:
§ 141	2	:
<hr/>		
alt	2	Kr. 00 Ore
skriver:	<i>to 2</i>	

N^o 28 a

H-46%

REG. NR. 2083 A

18/11-53

Matr. nr. 2^e og 28^a af Gåsted by og sogn.

Skempe- og gebyr n.h.l. § 33:
l. n. 140 af 7 maj 1937

Anmelder:

Fredningsnævnet for Vejle amt.

1027
- MM: 2355

Fredningsdeklaration.

Underskrevet gk. Vger Johansen, Gåsted.

indgår herved på for at bidrage til at værne om Gåsted kirkes frie beliggenhed, at nedennævnte areal af den mig tilhørende ejendom matr. nr. 2^e og 28^a af Gåsted by og sogn af harkorra harkorra 3 skp. 3 ftd. 0 1/2 alb. og 2 ftd. 2 skp. 3 ftd. 0 1/2 alb. fredes som nedenfor anført.

Arealet beskrives således:

Det areal, der ligger indenfor en afstand af 600 m fra kirkegårdens nordvestre hjørne.

Fredningen har følgende omfang:

Arealerne må ikke bebygges eller beplantes. Der maa ikke anbringes transformatorstationer, telefon- eller telegrafmaster, skure, udsalgsboder, vogne, til beboelse eller lignende skønhedsforstyrrende genstande.

Jeg forbeholder mig dog ret til at opføre bygninger eller træer, idet jeg forpligter mig til at forelægge planer hertil for fredningsnævnet og forhøre med dette forinden opførelsen.

For fredningen ydes intet vederlag.

Denne fredningsdeklaration må lyses på min ejendom matr. nr. 2^e og 28^a

fl. og de matr. nre., i forbindelse med hvilke den er noteret som samlet ejendom.

Påtaleretten tilkommer fredningsnævnet for Vejle amt og menighedsrådet for *lyst* hver for sig.

fl., d. 18. nov. 1953.

Kjær Johansen

Gjortekens: h. t. III i t. nr. 140 af 7 maj 1937.

d. 3 marts 1955.

J. n. v.

P. Rindbeck

Indført i dagbogen for retskreds nr. 47, Ejerre og Hatting herreder med Voer og Nim herreder samt Stensballegaard birk, den 5 MRS 1955

Lyst. Tingbog: Bd. *fl.*

bl.:

Akt; skab

H nr. 467

Til pengeregning og lyst

- 1) del om vej
- 2) del om arkivering af noter
- 3) del om mangelforbytelse til *fl.* *fl.*
- 4) plan til Bjørn-Hatting Landbrug, st. 40.000 kr.

P. Rindbeck

fl. 140/1937

	Kr.	Øre
§ 141:	:	:
§ 142:	2	:
<hr/>		
Ialt	2	Kr. 00 Øre

skriver: *fl.*

Matr. nr. 2 d af Ølsted by og sogn.

30/11-53

Stempel- og gebyr nr. 61833
7 C. n. 140 af 7 maj 1957

Præsiden

1028
-5 MAR 1955

Fredningsdeklaration.

For at bidrage til at værne om Ølsted kirkes frie beliggenhed indgår undertegnede menighedsråd for Ølsted sogn herved på, at der på den kirken tilhørende ejendom matr. nr. 2d af Ølsted by og sogn af hartkorn 1 alb. ingensinde må opføres andre bygninger end de nuværende, og at disse ikke ved ombygning må få et større omfang eller større højde end de nuværende.

Der må ej heller på arealet anbringes transformatorstationer, telefon- eller telegrafmaster, skure, udsalgsboder, vogne til beboelse eller andre skønhedsforringende genstande, ligesom der ikke må plantes træer, medmindre de holdes i en højde af under 4 m.

Denne fredningsdeklaration må tinglyses på ovennævnte ejendom med påtaleret for fredningsnævnet for Vejle amt og menighedsrådet for Ølsted sogn hver for sig.

Formanden for menighedsrådet bekræfter ved sin underskrift, at underskriverne udgør samtlige medlemmer af menighedsrådet.

Ølsted menighedsråd, den 30. november 1953

De. St. Christensen, Kirsti Hildebeck Lund, P. Pold KMT/34.
Kjeld Skovind, Jørn Jakobsen, Alma Broch.
Frode Nielsen

Underskrevne formand for Ølsted menighedsråd attesterer herved, at ovenstående underskrifter er afgivet af menighedsrådets medlemmer, og at underskriverne udgør det samlede menighedsråd.

Oens, pr. Horsens, d. 30. november 1953.

De. St. Christensen

Det tiltrædes, at nærværende fredningsdeklaration tinglyses som servitutstiftende på den Ølsted Kirke tilhørende ejendom, matr.nr. 2 d Ølsted By og Sogn, med følgende forbehold:

"Så længe arealet administreres af de kirkelige myndigheder træffer kirkeministeriet dog uanset nærværende deklaration afgørelse med hensyn til eventuel opførelse af bygninger på arealet, for så vidt disse skal tjene kirkelige formål. Deklarationen bortfalder i det omfang de af denne omfattede arealer måtte blive inddraget under kirkegården."

Kirkeministeriet, den 15. februar 1955

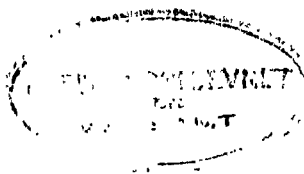
P. M. V.

E. B.



Andersen
F

Godkendt i h. t. 11 i l. nr. 140 af 2 maj 1937.



d. 3 marts 1955.

P. M. V.

P. Rindbeck

Indført i dagbogen for retskreds nr. 47, Bjerre og Hatting herreder med Voer og Nim herreder samt Stensballegaard birk, den 5 MRS. 1955.

Lyst. Tingbog: Bd. *Ølsted* bl.:

Akt; skab *nr. 364.*

Omni: Til projektet er

1) det om fondens rent

2) det om kasse- og vandregulering

3) plus til Husmændsbesættelsesforbrug, d. 2600 kr.

4) de til Husmændsbyggetilføjelse, d. 2000 kr.

Rindbeck

l. 140 / 1937

	Kr.	Øre
§ 1	2	
§ 8		
§ 141		
§ 141		

alt 2 Kr. 00 Øre

skriver: E. B.

FREDNINGSNÆVNET >

Number: 1126

Made up to be filed by you

REG. NR. 2083A
18/ APR 1954

Stempel - og getypt i h.t. § 33
i l. n. 140 af 7 maj 1937.

1874
23 APR 1954

Fredningsdeklaration.


Indledende Antoin Jensen af Østede forlyder
sig hermed til for at bidrage til Østede kirkes fund
belysning, at 25 af enhver efterfølgende ejer af matr.
nr. 16 b af Østede by sogn skal forlyde plan af
begynde til eventuelle bygninger på nævnte matr. nr.
for fredningsområdet for Østede amt. og forsvare sig
hermed om bygningens udseende forinden belysning
påbegyndes.

Denne deklaration er kun gyldig på den
nævnte grund og må påkrævet for fredningsområdet
for Østede amt og menighedsrådet for Østede heraf
for 25.

Østede, d. 28. nov. 1953

Antoin Jensen

Godkendt i h.t. § 11 i l. n. 140 af 7 maj 1937.



d. 22/4 1954
F.u.v.

Christen

Indfort ...
Hattine, ... Veer og Nita Herester samt ...
Stensballegaard Birk, den. 23 APR 1954

Indt. Tinghog: Bd. (1sted Bl:
Akt; Skab 6 Nr. 156

Amn: Til projektion og skillev,
af 1500 kr, til Indbudsundersø. i Homs.

Ørsted

h. 140/1937

	Kr.	Øre
8 141:	:	:
8 144:	2	:

alt 2 Kr. 00 Øre
skriver: lo Gunn

for h

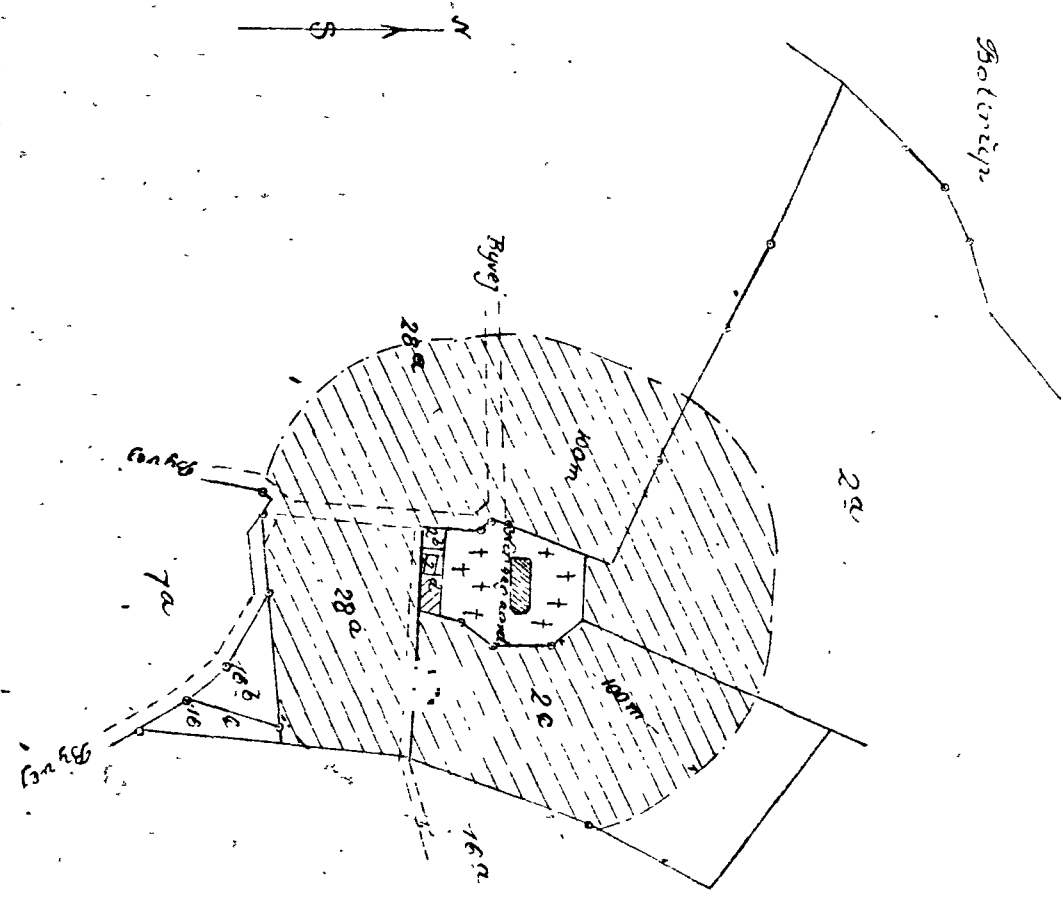
30

Horsens d. 22 juni 1954

Navn: *J. Skidstrup*

1:4000

Tegnene af
 Østet By
 Østet Sogn
 Skalling Herred
 Nye Amt
 udfærdiget år 1854 i anledning
 af boplysnings
J. Skidstrup
 Landinspektør



DISPENSATIONER>

Afgørelser – Reg. nr.: 02083.01

Dispensationer i perioden: 02-08-2000

Domhusgade 24

**Modtaget i
Skov- og Naturstyrelsen**6000 Kolding
Fax 7552 4408**3 - AUG. 2000**Miljø Center Horsens I/S
Robert Holmsvej 3
8700 HorsensÅbent fra 08.00 - 14.00
Gennemvalg 75507111
Lokal 5000Den 2. august 2000
J.nr. FVA 24/00**Ansøgning om tilladelse til etablering af et pilerensningsanlæg inden
for fredningen omkring Ølsted Kirke**

Sagen er indbragt for Fredningsnævnet ved Deres skrivelse af 18. maj 2000.

Fredningsnævnet har forelagt sagen for Vejle amt, Teknik og Miljø, Åbent Land, der har svaret ved skrivelse af 4. juli 2000, hvori det hedder:

"Den 22. maj 2000 har Fredningsnævnet amnotet om en udtalelse vedrørende etablering af et pilerensningsanlæg på ejendommen matr.nr. 28 a, Ølsted By, Ølsted der er beliggende Østerbakkevej 16, Ølsted.

Ejendommen er omfattet af fredningsdeklaration af 3. marts 1955 til værn om Ølsted Kirkes frie beliggenhed der er gældende indenfor en afstand af 100 meter fra kirkegårdsdiget.

Fredningsdeklarationen har følgende omfang:
Arealerne må ikke bebygges eller beplantes. Der må ikke anbringes transformatorstationer, telefon- eller telegrafmaster, skure, udsalgsboder, vogne til beboelse eller lignende skønhedsforstyrrende genstande. Ejeren forbeholder sig dog ret til at opføre bygninger eller huse, idet denne forpligter sig til at forelægge planen hertil for Fredningsnævnet og forhandle med dette forinden opførelsen.

Påtaleretten tilkommer Fredningsnævnet for Vejle Amt og menighedsrådet for Ølsted Sogn, hver for sig.

Ejendommen ligger i landzone indenfor det særlige kirkeområde omkring Ølsted Kirke og omfattet af naturbeskyttelseslovens 300 meter

kirkehøjdebyggelinie.

Den 19. april 2000 meddelte Fredningsnævnet dispensation fra fredningen til opførelse af ca. 136 m² garage og udhus på ejendommen.

Byggeriet erstattede 2 eksisterende stald og ladebygninger, der blev stærkt stormskadede i december 1999 og derfor ønskedes nedrevet.

Der søges nu om dispensation fra fredningsdeklarationen til etablering af et pilerensningsanlæg med en placering ca. samme sted som en af de tidligere driftsbygninger var placeret.

Anlægget er på 212 m² og har en dybde på 1,5 meter. Der etableres en jordkant omkring anlægget på ca. 30 cm højde. Der plantes 2 pilestiklinger pr. m² areal i bassinet.

Amtets vurdering:

Anlægget erstatter en tidligere, temmelig dårlig, driftsbygning og medfører ingen landskabeligt uheldige ændringer på stedet.

Såfremt piletræerne i anlægget ikke overstiger en højde på 8,5 meter kræver anlægget ikke dispensation fra naturbeskyttelseslovens § 19 (kirkebyggelinien). Det er amtets vurdering, at det er højst usandsynligt at piletræerne vil blive så store.

Der ses derfor ikke herfra at være fredningsmæssige betænkeligheder ved det ansøgte. Efter omstændighedene skal man ikke herfra udtale sig imod det ansøgte.

Det skal herudover bemærkes, at anlægget ikke kræver tilladelse efter planlovens § 35."

Ølsted sogns menighedsråd har som påtaleberettiget ved skrivelse modtaget den 11. juli 2000 af Vejle Amt meddelt, at det kan anbefale etablering af pilerensningsanlægget.

De har endvidere oplyst, at højden af de plantede pil ikke antages at ville overstige ca 4,5 meter ved klipning i en tre-årig turnus, som anbefales for anlæggets drift, eller 3 meter, hvis pilene klippes hvert år.

Om ejendommens beliggenhed henvises til vedlagte kort.

Fredningsnævnets afgørelse:

Efter det af Vejle amt anførte giver Fredningsnævnet i medfør af naturbeskyttelseslovens § 50, stk. 1, tilladelse til det ansøgte, der ikke skønnes at stride mod fredningens formål.

Nævnets afgørelse kan påklages i overensstemmelse med reglerne i naturbeskyttelseslovens kapitel 12. Klage skal indgives skriftligt til Fredningsnævnet for Vejle amt, Domhusgade 24, 6000 Kolding, inden 4 uger fra den dag, afgørelsen er meddelt. Rettidig klage har opsættende virkning for den påklagede afgørelse, med mindre klagemyndigheden bestemmer andet.

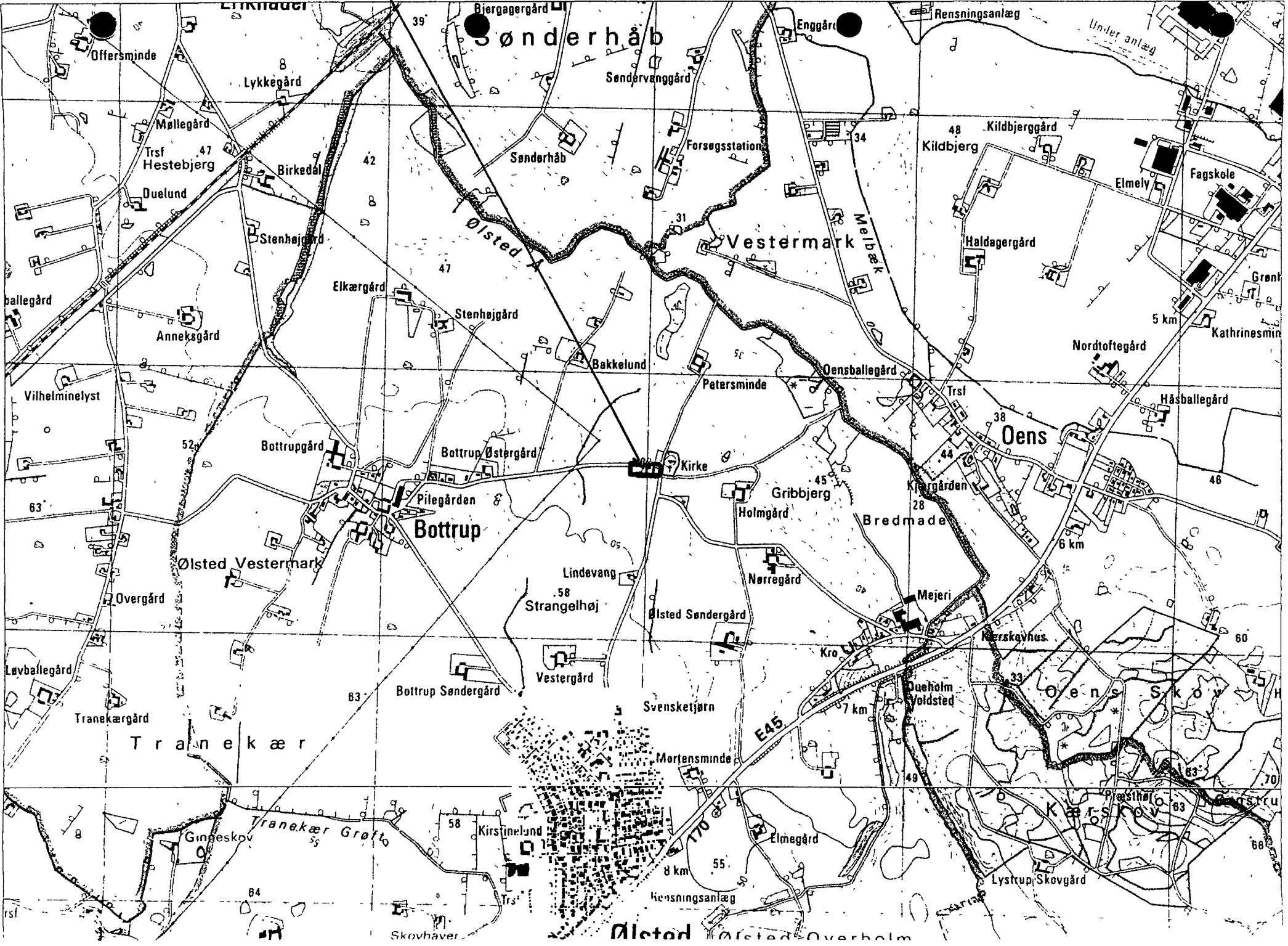
Tilladelsen bortfalder, hvis den ikke udnyttes inden 3 år fra dato.

Kopi af denne skrivelse er sendt til Vejle Amt, Teknik og Miljø, Åbent Land, Damhaven 12, 7100 Vejle (j. nr. 8-70-51-8-613-3-00), til Hedensted kommune, Teknisk afdeling, Niels Espes Vej 8, 8722 Hedensted, til Danmarks Naturfredningsforenings lokalkomite v/ formanden, Niels Christain Jørgensen, Årupvej 29, 8722 Hedensted, til Danmarks Naturfredningsforening, Madsnedøgade 20, 2100 København Ø, og til Skov- og Naturstyrelsen, Haraldsgade 53, 2100 København Ø.

Med venlig hilsen

Claus Rasmussen
formandssuppleant

PLAKERING AF PIERENS NIMSANKLÆG



Østindløb

Bjergagergård

Rensningsanlæg

Under anlæg

Offersminde

Sønderhåb

Enggård

Lykkegård

Søndervanggård

Kildbjerggård

Møllegård

Birkedal

Sønderhåb

Forsøgsstation

Trsf Hestebjerg

Stenhøjgård

Vestermark

Kildbjerg

Elmely

Fagskole

Duelund

Elkærgård

Stenhøjgård

Haldagergård

Grønt

Kathrinesmin

ballegård

Anneksgård

Bakkelund

Oensballegård

Nordtoftgård

Håsballegård

Vilhelminelyst

Petersminde

Oens

Botrupgård

Botrup Østergård

Kirke

Gribbjerg

Bredmøde

63

Ølsted Vestermark

Botrup

Lindevang

Holmgård

Kjærgården

Oens

Overgård

Strangelhøj

Nørregård

Mejeri

Mærskovhus

Løvballegård

Botrup Søndergård

Vestergård

Ølsted Søndergård

Kro

Queholm

Oens Skov

Tranekærgård

Tranekær

Svensketjørn

E45

Queholm Voldsted

Oens Skov

Trsf

Tranekær Grøft

Kirstinelund

Mortensminde

Elmegård

Kærskov

Præstehøj

Lystrup Skovgård

84

Skovhaver

Ølsted

Ølsted Overholm

8 km

7 km

7 km

6 km

6 km

5 km

48

60

70

66

39

42

47

47

52

58

63

67

49

55

58

34

48

38

44

28

48

39

42

47

47

52

58

63

67

49

55

58

34

48

38

44

28

48

39

42

47

47

52

58

63

67

49

55

58

34

48

38

44

28

48

39

42

47

47

52

58

63

67

49

55

58

34

48

38

44

28

48