

**Afgørelser – Reg. nr.: 02082.00**

**Fredningen vedrører: Ore Kirke**

**Domme**

**Taksationskommissionen**

**Naturklagenævnet**

**Overfredningsnævnet**

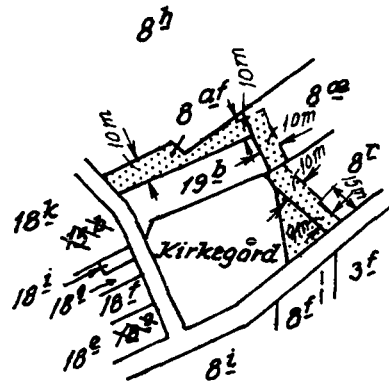
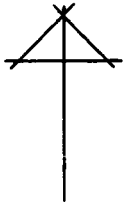
**Fredningsnævnet**

**14-11-1953, 03-12-1953**

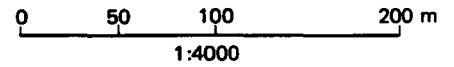
**Kendelser**

**Deklarationer**

FREDNINGSNÆVNET >



Kommune: Børgense  
 Ejerlav: Ore by  
 Sogn: Ore



Matr. nr.	Dekl./Kendelse dato	Tinglyst dato	Bemærkninger
8 <sup>r</sup>	14/11-1953	16/11-1953	Del af 8 <sup>r</sup> .
8 <sup>æ</sup>	14/11-1953	16/11-1953	Del af 8 <sup>æ</sup> .
8 <sup>af</sup>	14/11-1953	16/11-1953	Hele 8 <sup>af</sup> . Tidl. 8 <sup>æ</sup> .
umatr. areal	3/12-1953	5/12-1953	Umatr. parkeringsareal.

Matr. nr.

Annælder:

8 æ og 8 r Ore by og sogn

Naturfredningsnævnet  
for  
Odense AmtsrådsredsF r e d n i n g s b e s t e m m e l s e r

Som led i fredningsmyndighedernes bestræbelser for at sikre  
Ore kirkes omgivelser mod bebyggelse og andre  
udsigtshindrende foranstaltninger er undertegnede elektriker  
og købmand Harry Holst Christensen, Ore  
indgået på uden vederlag at pålægge min ejendom, matr. nr. 8 æ og  
8 r Ore by og sogn skyldsats for hartkorn

0 tdr. 0 skp. 2 fdk. 0 alb., følgende bestemmelser:

På de dele af matr. nr. 8 æ og 8 r, der ligger inden for det på  
vedhæftede rids med rød farve viste område  
må der ikke bygges eller plantes, midlertidigt eller stedsevaren-  
de, således at udsigten til og fra kirken hindres. Ej heller  
må der foretages ombygning, anbringes transformatorstationer,  
telefon- og telegrafmaster og lignende; der må ej heller opsættes  
skure, udsalgssteder, isboder, vogne til beboelse eller opbeva-  
ring af redskaber eller lignende skønhedsforstyrrende genstande.

~~Det fredede område findes i nr. 10 af den 1. juni 1908 udgavede plan.~~

~~Den originale kortkalkule opbevares i arkivet i den offentlige register.~~

Overnævnte bestemmelser kan uden udgift for mig tinglyses



FREDNINGSNÆVNET >

Matr. nr.

Anmelder:

Umatrikule-et areal i Ore by,

Ore sogn

Naturfredningsnævnet  
for  
Odense AmtsrådsredsF r e d n i n g s b e s t e m m e l s e r

Som led i fredningsmyndighedernes bestræbelser for at sikre  
Ore kirkes omgivelser mod bebyggelse og andre  
udsigtshindrende foranstaltninger er undertegnede kommunalbestyrelse  
for Ore kommune  
indgået på uden vederlag at pålægge ~~kirkeejeren, matr. nr.~~ det neden-  
nævnte umatrikuleiede areal ~~skyldsat for parkering~~

~~nr. xxxxxxxx skp. xxxxxx Rdk. xxxxxxxx alb.~~, følgende bestemmelser:

På parkeringspladsen, der ligger øst for kirkegården i Ore  
må der ikke bygges eller plantes, midlertidigt eller stedsevaren-  
de, således at udsigten til og fra kirken hindres. Ej heller  
må der foretages ombygning, anbringes transformatorstationer,  
telefon- og telegrafmaster og lignende; der må ej heller opsættes  
skure, udsalgssteder, isboder, vogne til beboelse eller opbeva-  
ring af redskaber eller lignende skønhedsforstyrrende genstande.

Det fredede område findes indtegnet på vedhæftede kort.

Den originale kortkalke opbevares i tinglysningsakten for  
matr. nr. 8 æ Ore by og sogn

sognerådet

Ovennævnte bestemmelser kan uden udgift for ~~uden~~ tinglyses





At denne kort-genpart er nøjagtig genpart af det originale kort vedrørende

Terræn af Ore By og Sogn.

attesteres herved.

Justitsministeriets genpartskalkulerlær

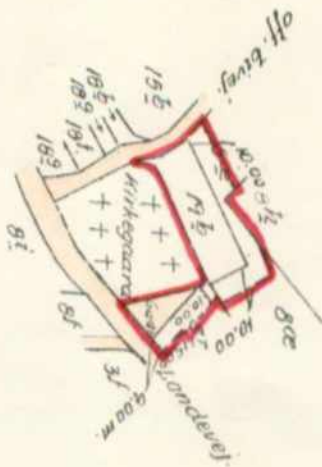
Odense d. 9. Oktober 1953.

Navn:

*M. M. M. M.*  
Landinspektør

1:4000.

*Paa dette kort er de fredede Arealer indrammet med Rødt.*



REG. NR. 02082.000

DISPENSATIONER>

**Afgørelser – Reg. nr.: 02082.00**

**Dispensationer i perioden: 10-02-1988**

Odense, den 10. februar 1988.

Frs.j.nr. 168-1987

Ved en skrivelse modtaget af nævnet den 29. oktober 1987 har De ansøgt om tilladelse til udendørs oplag og beplantning på Deres ejendom matr. nr. 8 r Ore by, Ore. Ansøgningen er vedlagt en skitse, som viser hvor udendørs oplag agtes etableret, og hvor der påtænkes plantet.

Nævnets godkendelse er nødvendig, idet en del af ejendommen, hvor oplaget agtes etableret, og hvor der påtænkes plantet, ligger på arealer, som er omfattet af fredning af omgivelserne ved Ore kirke (Provst Exnerfredning).

Der har under sagens behandling været foretaget besigtigelse på ejendommen den 15. januar 1988.

Under besigtigelsen meddelte De, at der den 29.marts 1984 er meddelt zonelovstilladelse til oplag og plantning som vist på den fremlagte skitse. Der var dengang behov for en oplagsplads til en murerforretning, som blev drevet fra ejendommen, og plantningen af det på skitsen viste hegn var zonelovsmyndighedens betingelse for at imødekomme ansøgningen om etablering af en oplagsplads.

På grund af indskrænkning af murerforretningen er der imidlertid ikke i dag behov for en oplagsplads.

Formanden for menighedsrådet meddelte, at der altid har bestået et godt naboskab, og hvis oplagspladsen ikke ønskes etableret, er der ikke behov for plantning af et hegn.


Repræsentanter for Bogense kommune og Danmarks Naturfredningsforening tiltrådte denne indstilling.

Repræsentanten for Fyns Amtskommune indstillede, at dispensation meddeles i overensstemmelse med afgørelsen truffet i henhold til lov om by- og landzoner.

Således som sagen foreligger oplyst findes der ikke længere at eksistere et behov for at ændre fredningen, og ansøgningen om dispensation fra fredningen i medfør af naturfredningslovens § 34, stk.1 findes derfor ikke at kunne tages til følge.

Nævnets afgørelse kan af de i Naturfredningslovens § 34, stk.2, jfr. § 13, stk.1, jfr. § 58 nævnte personer og myndigheder m.v. indbringes for Overfredningsnævnet. Herom, og om udnyttelse af en tilladelse inden ankefristens udløb, henvises til vedlagte genpart af nævnets fremsendelsesskrivelse af dags dato med uddrag af Naturfredningslovens § 13, § 34 og § 58.

Chr. Siersted  
formand.



Ruth Desmentik,  
Middelfartvej 134,  
5400 Bogense.