

**Afgørelser – Reg. nr.: 02078.00**

**Fredningen vedrører: Vestenskov Kirke**

**Domme**

**Taksationskommissionen**

**Naturklagenævnet**

**Overfredningsnævnet**

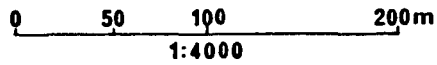
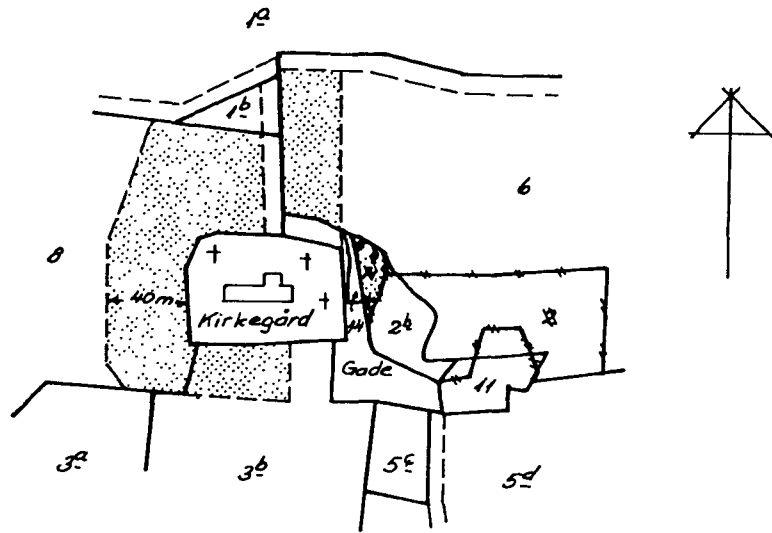
**Fredningsnævnet**

**30-10-1953**

**Kendelser**

**Deklarationer**

FREDNINGSNÆVNET>



Kommune: Rudbjerg 381  
 Ejerlav : Vestenskov  
 Sogn : Vestenskov



Matr. nr.	Dekl./Kendelse dato	Tinglyst dato
14 b nu 2 b	10/08-1953	2/11-1953
3 b	27/04-1951	2/11-1953
8	27/04-1951	2/11-1953
6	7/05-1951	2/11-1953

Stempel- og gebyrfri i h.t. lov 140/1937 § 33.

Anmelders

4469

2. NOV. 1953.

**Fredningstilbud**

Matr. nr. 3 b Vestenskov  
by og sogn.

NATURFREDNINGSNÆVNET  
FOR MARIBO AMT (TRADITIONELT)

Undertegnede **parcellist Lars Larsen, Vestenskov**  
tilbyder herved som ejer af matr. nr. **3 b**

af **Vestenskov** by **Vestenskov** sogn,  
at lade nedennævnte areal af ovennævnte matr. nr. frede som nedenfor anført.

Arealet beskrives således:

**Den til min ejendom hørende, syd for Vestenskov kirkegård liggende  
og til denne stødende have.**

Fredningen har følgende omfang:

Arealerne må ikke ~~opbygges~~ <sup>udværligere</sup> eller beplantes med højt voksende træer, midlertidigt eller vedvarende, ligesom der heller ikke på arealerne må graves grus eller anbringes transformatorstationer, telefon- og telegrafmaster o. lign., skure, udsalgssteder, isboder, vogne til beboelse eller andet, som kan virke skæmmende.

Jeg forbeholder mig dog ret til at **opføre et vognrum i det nordøstlige hjørne af arealet efter forhandling med fredningsnævnet mod at fjerne det op a kirkegårdsmuren liggende udhus.**

For fredningen kræver jeg ingen erstatning.

Jeg er indforstået med, at ovenstående fredningstilbud tinglyses på min ejendom matr. nr. **3 b** af **Vestenskov** by **og** sogn, dog uden udgift for mig, med oprykkende prioritet næst nuværende hæftelser.

Påtaleberettiget i henhold til forestående er fredningsnævnet for Maribo amt, provsten for **Lollands sdr.** herred og **Vestenskov** menighedsråd.

**Vestenskov**, den **27 4** 19 **51.**

Til vitterlighed

**Lars Larsen.**

**Aage Røgend.**

**Marius Petersen**

Idet fredningsnævnet for Maribo amt modtager og godkender foranstående fredningstilbud, bestemmes det, at tilbudet skal lyses som servitut på matr. nr. **3 b**

af **Vestenskov** by **Vestenskov** sogn,  
af hartkorn: **0** tdr. **7** skp. **1** fdk. **0 1/2** alb., hvilket matr. nr. i forbindelse med matr. nr. **3 a** ibd. udgør et landbrug.

Det fredede areal ses indtegnet på vedlagte kort, af hvilket en genpart bedes henlagt på akten.

Fredningsnævnet for Maribo amt, den **30. oktober 1953**

**Erum.**

Indført i dagbogen for retskreds nr. 31, Nakskov købstad n.v.  
den 2 NOV. 1953.  
Lyst. Tingbog. Bd. Bl. 3 a Akt; Skab J nr. 656

Gebyr 2 kr.  
= to kroner

Johs. Jensen

/.....

Retskreds nr. 31  
Nakskov købstad  
n.v.

---

Stempel- og gebyrfr i h.t. lov 140/1937 § 33.

4470

Anmelder:

2 Nov. 1953

**Fredningstilbud**NATURFREDNINGSNÆVNET  
FOR MARIBO AMT (MARIBO) AMT

Undertegnede **fru Anna Raahauge, Vestenskov,**  
tilbyder herved som ejer af matr. nr. **6**

af **Vestenskov** by **Vestenskov** sogn,  
at lade nedennævnte areal af ovennævnte matr. nr. frede som nedenfor anført.

Arealet beskrives således:

**Et nord for Vestenskov kirkegård mellem denne og kommunevejen i nord liggende areal af matr.nr. 6, begrænset mod øst af en linie fra kirkegårdens nordøstlige hjørne ret mod nord til kommunevejen**

Fredningen har følgende omfang:

Arealerne må ikke bebygges eller beplantes med højt voksende træer, midlertidigt eller vedvarende, ligesom der heller ikke på arealerne må graves grus eller anbringes transformatorstationer, telefon- og telegrafmaster o. lign., skure, udsalgssteder, isboder, vogne til beboelse eller andet, som kan virke skæmmende.

~~Jeg forbeholder mig dog ret til at~~  
~~XXXXXXXXXXXXXXXXXXXXXXXXXXXX~~

For fredningen kræver jeg ingen erstatning.

Jeg er indforstået med, at ovenstående fredningstilbud tinglyses på min ejendom matr. nr. **6** af **Vestenskov** by **og** sogn, dog uden udgift for mig, med oprykkende prioritet næst nuværende hæftelser.

Påtaleberettiget i henhold til forestående er fredningsnævnet for Maribo amt, provsten for **Lollands sdr.** herred og **Vestenskov** menighedsråd.

**Vestenskov**, den **7 / 5** 19 **51**

Til vitterlighed:  
**Aage Røgind**

**Anna Raahauge**  
**J.H. Nielsen**

Idet fredningsnævnet for Maribo amt modtager og godkender foranstående fredningstilbud, bestemmes det, at tilbudet skal lyses som servitut på matr. nr. **6**

af **Vestenskov** by **Vestenskov** sogn,  
af hartkorn: **1** tdr. **0** skp. **2** fdk. **0**<sup>1</sup>/<sub>2</sub> alb., hvilket matr. nr. i forbindelse med matr. nr. **7 b, 9 og 10** ibd. udgør et landbrug.

Det fredede areal ses indtegnet på vedlagte kort, af hvilket en genpart bedes henlagt på akten.

Fredningsnævnet for Maribo amt, den **30. oktober 1953.**

**Bruun**

Indført i dagbogen for retskreds nr. 31, Nakskov købstad m.v.

den 2 NOV. 1953

Lyst. Tingbog. Bd. Bl. 6 Akt.skab I nr. 207

Kort i G 656

Gebyr 2 kr.  
= to kroner

Johs. Jensen

/-----

Retskreds nr. 31  
Nakskov købstad  
m.v.

---

Stempel- og gebyrfri i h.t. lov 140/1937 § 33.

4471

2 NOV.1953

Anmelder:

Matr.nr. 8 Vestenskov by og Fredningstilbud  
sogn.NATURFREDNINGSNÆVNET  
FOR MARIBO AMT/MARIBOKREDSUndertegnede **proprietær J. Boye, Læsøgaard,**  
tilbyder herved som ejer af matr. nr. 8af **Vestenskov** by **Vestenskov** sogn,  
at lade nedennævnte areal af ovennævnte matr. nr. frede som nedenfor anført.

Arealet beskrives således:

**en 40 meter bred bræmme af matr.nr. 8 langs kirkegårdens vestlige  
skal, regnet fra dette og fortsættende i lige linie op til byvejen  
således at også arealet mellem denne bræmme og vejen ind til kirke  
fra byvejen inddrages under fredningen.**

Fredningen har følgende omfang:

Arealerne må <sup>yderligere</sup> ikke bebygges eller beplantes med højt voksende træer, midlertidigt eller vedvarende, ligesom der heller ikke på arealerne må graves grus eller anbringes transformatorstationer, telefon- og telegrafmaster o. lign., skure, udsalgssteder, isboder, vogne til beboelse eller andet, som kan virke skæmmende.

Jeg forbeholder mig dog ret til at **xx eventuelt at forhøje bygningerne på matr.  
nr. 8 og i tilfælde af ombygning at opføre bygningerne ved kommunevejen  
nord for kirkegården efter forhandling med fredningsnævnet.**

For fredningen kræver jeg ingen erstatning.

Jeg er indforstået med, at ovenstående fredningstilbud tinglyses på min ejendom matr. nr.  
8 af **Vestenskov** by **og** sogn,  
dog uden udgift for mig, med oprykkende prioritet næst nuværende hæftelser.

Påtaleberettiget i henhold til forestående er fredningsnævnet for Maribo amt,  
provsten for **Lollands sdr.** herred og **Vestenskov** menighedsråd.

**Vestenskov**, den 27/4 19 51.

J. Boye

Til vitterlighed:

Aage Rørgind

Marius Petersen

Idet fredningsnævnet for Maribo amt modtager og godkender foranstående fredningstilbud,  
bestemmes det, at tilbuddet skal lyses som servitut på matr. nr. 8

af **Vestenskov** by **Vestenskov** sogn,

af hartkorn: 0 tdr. 2 skp. 0 fdk. 1½ alb., hvilket matr. nr. i forbindelse med matr. nr. ~~8~~ udgør et landbrug.

Det fredede areal ses indtegnet på vedlagte kort, af hvilket en genpart bedes henlagt på akten.

Fredningsnævnet for Maribo amt, den 30. oktober 1953

Bruun



Indført i dagbogen for retskreds nr. 31, Nakskov købstad m.v.

den 2. NOV. 1953.

Lyst. Tingbog. Bd. Bl. 8 akt: Skab F nr. 506

Kort 1 Akt G 656

Gebyr 2 kr.  
= to kroner

Johs. Jensen

/- .....

Retskreds nr. 31  
Nakskov købstad  
m.v.

---

Stempel- og gebyrfri i h.t. lov 140/1937 § 33.

4472 2 NOV.1953

Anmelder:

Matr.nr. 14 b Vestenskov Fredningstilbud  
by og sogn.NATURERFREMNINGSNÆVNET  
FOR MARIBO AMT. MARIBO AMT. MARIBO AMT.Undertegnede rentier Laur. Mortensen, Vestenskov  
tilbyder herved som ejer af matr. nr. 14 baf Vestenskov by og sogn,  
at lade nedennævnte areal af ovennævnte matr. nr. frede som nedenfor anført.

Arealet beskrives således:

Arealet er beliggende øst for vejen, der går øst om Vestenskov kirkegård, og nord for matr.nr. 2. På arealet ligger en kommune tilhørende kørestald. Sognerådet tiltræder fredningstilbudet af hensyn til dettes utinglyste ejendoms- og rådighedsret over arealet eller en del deraf.

Fredningen har følgende omfang:

Arealerne må ~~ikke~~ <sup>yderligere</sup> bebygges eller beplantes med højt voksende træer, midlertidigt eller vedvarende, ligesom der heller ikke på arealerne må graves grus eller anbringes transformatorstationer, telefon- og telegrafmaster o. lign., skure, udsalgssteder, isboder, vogne til beboelse eller andet, som kan virke skæmmende.

Jeg forbeholder mig dog ret til at

For fredningen kræver jeg ingen erstatning.

Jeg er indforstået med, at ovenstående fredningstilbud tinglyses på min ejendom matr. nr.

14 b af Vestenskov by og sogn,  
dog uden udgift for mig, med oprykkende prioritet næst nuværende hæftelser.

Påtaleberettiget i henhold til forestående er fredningsnævnet for Maribo amt,

provsten for Sønder herred og Vestenskov menighedsråd.

Vestenskov, den 10/8 1953.

Laurits Mortensen.

Vestenskov sogneråd

2/9 1953 P.S.V.

J. Boye

Idet fredningsnævnet for Maribo amt modtager og godkender foranstående fredningstilbud, bestemmes det, at tilbudet skal lyses som servitut på matr. nr.

af Vestenskov by Vestenskov sogn,

af hartkorn: 0 tdr. 0 skp. 0 fdk. 14 alb., hvilket matr. nr. i forbindelse med matr. nr. ~~14 b udgør et landbrug~~

Det fredede areal ses indtegnet på vedlagte kort, af hvilket en genpart bedes henlagt på akten.

Fredningsnævnet for Maribo amt, den

30. oktober 1953.

Braun.

Maribo amtens råd J.Nr. Y 59<sup>3</sup> 1953.

Maribo amtsråd har godkendt, at Vestenskov sogneråd påtager sig omstændende forpligtelse.

M a r i b o a m t s r a a d, den 20. oktober 1953.

M. Martensen-Larsen  
kst.

Indført i dagbogen for retskreds nr. 31, Nakskov købstad m.v.  
den 2 NOV. 1953.

Lyst. Tingbog: Bd. Bl. 2 Akt: skab I nr. 238

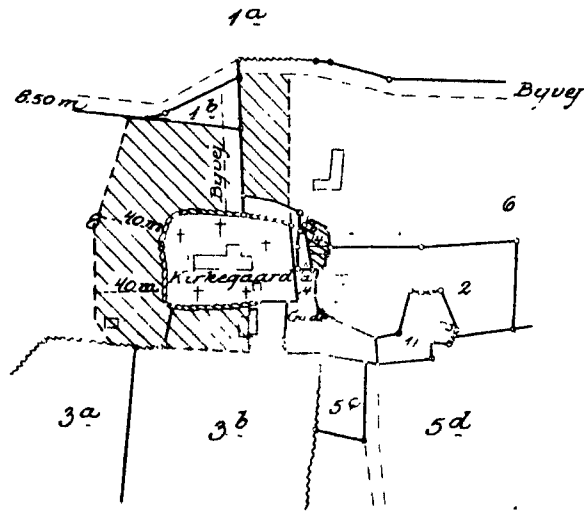
Kort i Akt G 656

Gebyr 2 kr.  
= to kroner

Johs. Jensen

/.....

Retekreds nr. 31  
Nakskov købstad  
m.v.



Jusult. Ministeriets Genpartikalkontoret

attesteres herved.

Navn:

19

d

*Terræn af  
Vestenskov By og Sogn,  
Lollands Sønder Herred,  
Maribo Amt.*

*Efter en Kopi af Matrikelkortet.*

De i h.t. tilbud af 27/4-1951 af matr. nr. 3b,8 og 14b  
af Vestenskov By og af 7/5-1951 af matr. nr. 6 1bd,  
med fredningsservitut sikrede arealer er på dette kort  
vist med skrå skravering.

Maribo i juli 1952.

DISPENSATIONER>

**Afgørelser – Reg. nr.: 02078.00**

**Dispensationer i perioden: 12-02-1988**

## U D S K R I F T

af

## FORHANDLINGS- OG KENDELSESPROTOKOL

for

## FREDNINGSNÆVNET FOR STORSTRØMS AMTS SYDLIGE FREDNINGSKREDS

-----

År 1988 den 12. februar kl. 11<sup>15</sup> holdt Fredningsnævnet for Storstrøms amts sydlige Fredningskreds møde ved Vestenskov Kirke.

Til stede var formanden, dommer K. W. Kofoed, Nykøbing F., og nævnsmedlemmerne gårdejer Frede Jensen og amtsrådsmedlem Kjeld Grave.

Som sekretær fungerede S. Aa. Feier.

Der foretoges:

F.S. 117/1987.

Ansøgning om dispensation fra den på matr.nr. 6-a (tidligere 14-b) Vestenskov by, Vestenskov, tinglyste deklaration om kirkefredning til anlæg af jorddige og etablering af beplantning i overensstemmelse med lokalplan nr. 22.

Der fremlagdes:

1. Ansøgning af 3. december 1987 med tilhørende bilag fra Rudbjerg kommune.

Mødt var:

Kommuneingeniør Dan Raahauge, Rudbjerg kommune.

Afdelingsleder Anne Bülow-Olsen og Marianne Andersen, Storstrøms amtskommunes landskabskontor.

Lektor Mogens Vestergaard og Einer Justesen, Danmarks Naturfredningsforening.

Foto venter

Inger Merete Skov, Holger Villadsen og Anders Davidsen, Vestenskov  
Menighedsråd.

Provst Volmer Krohn.

Sognepræst Jacob Fløe Nielsen.

Ejendommen besigtigedes.

Kommuneingeniør Dan Raahauge redegjorde nærmere for projektet og oplyste, at den del af lokalplanområdet, der ligger nærmest kirken, skal anvendes til leg og ophold for beboerne i boligområdet. Der etableres jordvolde i højder på indtil henholdsvis 0,8 meter og 1,5 meter for at skabe variation i terrænet. Jordvoldene vil ikke komme til at maskere indseendet mod kirken.

Samtlige tilstedeværende erklærede, at de er indforstået med, at der meddeles dispensation til gennemførelse af projektet, der er udformet efter forhandling med provst og menighedsråd.

Nævnet meddelte herefter dispensation fra den på matr.nr. 6-a (tidligere 14-b) Vestenskov by, Vestenskov, tinglyste deklaration om kirkefredning til anlæg af jorddiger og etablering af beplantning i overensstemmelse med lokalplan nr. 22.

Sagen sluttet.

Mødet hævet.

K. W. Kofoed.

-----

Fremsendes til Skov- og Naturstyrelsen, Slotsmarken 13,  
2970 Hørsholm,  
idet udskriftens rigtighed bekræftes og med bemærkning, at nævnets afgørelse inden 4 uger efter denne skrivelses modtagelse kan indbringes for Overfredningsnævnet, Slotsmarken 15, 2970 Hørsholm, af den, der har begæret fredningsnævnets afgørelse samt de i naturfredningslovens § 58 nævnte myndigheder m.fl. En tilladelse kan ikke udnyttes før udløbet af klagefristen. Er klage iværksat, kan tilladelsen ikke udnyttes, medmindre den opretholdes af Overfred-

ningsnævnet.

Fredningsnævnet for Storstrøms amts sydlige Fredningskreds,

Nykøbing F., den 29. februar 1988.

  
K. W. Kofod



# Fredningsnævnet for Sydsjælland, Møn, Lolland og Falster

v/dommer Anders Martin Jensen  
Retten i Næstved  
Gardehusarvej 5  
4700 Næstved  
Tlf.: 99685200  
Mail:  
sydsjaelland@fredningsnaevn.dk

Den 27. september 2020

## **FN-SSJ 37-2019 Ansøgning om tilladelse til materialeplads inden for fredningen omkring Vestenskov Kirke, Bøgelunden 12, 4900 Nakskov, (matr.nr. 6a Vestenskov by, Vestenskov).**

Lolland Kommune har den 6. november 2019 på vegne af Vestenskov Kirke anmodet fredningsnævnets tilladelse til en materialeplads ved Vestenskov Kirke.

Det fremgår af ansøgningen, at materialepladsen er anlagt efter ønske fra Vestenskov Kirke og skal bruges til opbevaring af komposterbart affald, jord, grus og små sten i forbindelse med driften af kirken. Materialepladsen er placeret nord-øst for kirken og skærmet af en lille vold af bortskrabet jord og beplantning, således som det fremgår af nedenstående kortskitse og fotografier:



Ejendommen ligger inden for kirkefredningen omkring Vestenskov Kirke. Ifølge fredningsdeklarationen af 7. maj 1951 må arealet ikke bebygges, og der må ikke anbringes skure, udsalgssteder, isboder, vogne til beboelse eller andet, som kan virke skæmmende.

Fredningsnævnet godkender materialepladsen, jf. naturbeskyttelseslovens § 50.

Fredningsnævnet bemærker i den forbindelse, at materialepladsen indgår i driften af kirken og er anlagt så diskret og skærmet som muligt, og at materialepladsen herefter ikke kan anses for at være skæmmende eller i strid med fredningens formål.

Afgørelsen er truffet af formanden (suppleanten) på fredningsnævnets vegne, jf. bekendtgørelse om forretningsorden for fredningsnævn § 10, stk. 5, uden besigtigelse og møde.

Fredningsnævnet beklager den lange sagsbehandlingstid.

Med venlig hilsen

Anders Martin Jensen  
Formand Fredningsnævnet for Sydsjælland,  
Møn, Lolland og Falster

#### **Klagevejledning ved afgørelse om dispensation:**

Der kan klages over denne afgørelse til Miljø- og Fødevareklagenævnet. Klagefristen udløber 4 uger efter, at afgørelsen er meddelt. Er afgørelsen offentligt bekendtgjort, regnes klagefristen dog altid fra bekendtgørelsen. Klagen skal ifølge lov om naturbeskyttelse § 87 afgives via Miljø- og Fødevareklagenævnets digitale selvbetjening, jf. vejledning på klagenævnets hjemmeside [www.naevneneshus.dk](http://www.naevneneshus.dk). Klagefristen udløber ved midnat på dagen for klagefristens udløb. Hvis klagefristen udløber på en lørdag eller en helligdag, forlænges fristen til den følgende hverdag.

Klageberettigede er, jf. naturbeskyttelseslovens § 86:

- Adressaten for afgørelsen,
- ejeren af den ejendom, som afgørelsen vedrører,
- offentlige myndigheder,
- en berørt nationalparkfond,
- lokale foreninger og organisationer, som har en væsentlig interesse i afgørelsen,
- landsdækkende foreninger og organisationer, hvis hovedformål er beskyttelse af natur og miljø, og
- landsdækkende foreninger og organisationer, som efter deres formål varetager væsentlige, rekreative interesser, når afgørelsen berører sådanne interesser.

Det er en betingelse for Miljø- og Fødevareklagenævnets behandling af en klage, at den, der klager indbetaler et gebyr på 900 kr. for privatpersoner og 1.800 kr. for virksomheder og organisationer (2016-niveau). Klagegebyret reguleres den 1. januar hvert år efter den af Finansministeriet fastsatte sats for det generelle pris- og lønindeks som løbende offentliggjort i forslag til finanslov med virkning for klager, der modtages i nævnet fra og med den 1. februar 2017. Nævnet offentliggør størrelsen af klagegebyret på sin hjemmeside [www.naevneneshus.dk](http://www.naevneneshus.dk).

Gebyret opkræves i forbindelse med klagen oprettelse i Miljø- og Fødevareklagenævnets digitale selvbetjening. Klagen behandles først, når gebyret er betalt. Vejledning om gebyrbetalingen kan ligeledes findes på Miljø- og Fødevareklagenævnets hjemmeside [www.naevneneshus.dk](http://www.naevneneshus.dk).

Gebyret tilbagebetales, hvis

- 1) klagesagen fører til, at den påklagede afgørelse ændres eller ophæves,
- 2) klageren får helt eller delvis medhold i klagen, eller
- 3) klagen afvises som følge af overskredet klagefrist, manglende klageberettigelse eller fordi klagen ikke er omfattet af Miljø- og Fødevareklagenævnets kompetence.

Det bemærkes, at hvis den eneste ændring af den påklagede afgørelse er forlængelse af frist for efterkommelse af afgørelse som følge af den tid, der er medgået til at behandle sagen i klagenævnet, tilbagebetales gebyret dog ikke.

Miljø- og Fødevareklagenævnet kan også beslutte at tilbagebetale klagegebyret, hvis

- 1) der er indledt forhandlinger med afgørelsens adressat og/eller førsteinstansen om projektilpasninger, og disse forhandlinger fører til, at klager trækker sin klage tilbage, eller
  - 2) klager i øvrigt trækker sin klage tilbage, før Miljø- og Fødevareklagenævnet har truffet afgørelse i sagen.
- Gebyret tilbagebetales dog ikke, hvis nævnet vurderer, at der er forhold, der taler imod at tilbagebetale gebyret, f.eks. hvis klagen trækkes tilbage meget sent, herunder efter at klager har haft et afgørelsesudkast i parts-høring.

En tilladelse må i henhold til naturbeskyttelseslovens § 87, stk. 3, ikke udnyttes før klagefristen er udløbet, eller behandling af en eventuel klage måtte være afsluttet.

Det følger endvidere af naturbeskyttelseslovens § 50, stk. 1, jf. § 66, stk. 2, at en tilladelse bortfalder, hvis den ikke udnyttes inden 3 år efter, at den er givet.

Fredningsnævnet for Sydsjælland, Møn, Lolland og Falster den 27. september 2020.

Anders Martin Jensen  
Formand

Udskrift er sendt til:

Miljøstyrelsen, Tolderlundsvej 5, 5000 Odense  
Danmarks Naturfredningsforening, Masnedøgade 20, 2100 København Ø  
Lokalkomiteen af Danmarks Naturfredningsforening,  
Lolland Kommune