

Afgørelser – Reg. nr.: 02074.03

Fredningen vedrører: Nebsager Kirke

Domme

Taksationskommissionen

Naturklagenævnet

Overfredningsnævnet

Fredningsnævnet

12-01-1956

Kendelser

Deklarationer

FREDNINGSNÆVNET >

15. Mats. nr. 1 a Hornsyld by, Nepsager sogn.

REG. NR. 2024 C

Stempel- og gebyrfri nr. 140/1439.

20/11-53

11/6
13 JAN 1953

F r e d n i n g s d e k l a r a t i o n .

For at bidrage til at værne om Nepsager kirkes frie beliggenhed indgår undertegnede Menighedsråd for Nepsager herved på, at nedenævnte areal af præsteembedets jord matr.nr. 1 a af Hornsyld fredes som nedenfor anført.

Arealet udgør den nuværende ubebyggede del af præstegårdens gårdsplads og præstegårdens have og det vest for præstegård og have beliggende areal, herunder dammen.

Dette areal må ikke bebygges eller beplantes på anden måde end de nuværende forhold, hvorved bemærkes, at haven selvfølgelig må holdes beplantet. Der må ikke anbringes transformatorstationer eller master til højspændingsledninger, skure, udsalgsboder, vogne til beboelse eller lignende.

Der forbeholdes ret til bebyggelse efter præsteembedets behov.

For fredningen ydes intet vederlag.

Denne fredningsdeklaration må lyses på ejendommen matr.nr. 1 a af Hornsyld by, Nepsager sogn af hartkorn 3 skp. 1 fdk. 2½ alb, således at påtaleretten tilkommer fredningsnævnet for Vejle amt og menighedsrådet for Nepsager hver for sig.

Menighedsrådet for Nepsager, den 20. November 1953

*H. Madsen Carl V Jørgensen Kristiane Rasmussen
Ejner Rasmussen H. H. Rasmussen J. H. Rasmussen
Jens Rasmussen Skel Pedersen P. H. Rasmussen
Anter Pedersen J. H. Rasmussen J. H. Rasmussen
Kirstine Rasmussen*

J.nr. 1103/1673 jh.


Det tiltrædes, at navnende Prokurator har tilrettelagt, som servitutstiftende på matr.nr. 10, 100/117, 101 og 102, uden udgift for præstebæddet, den vedtalte servitutstiftelse.

1. I forbindelse med pålydende areal og servitutstiftelse myndigheden, træffes kirkeministeriets afgørelse om, om der i byniger og tillige om selve bygningerne for sig, for så vidt bygningerne skal benyttes til driften af præstebæddets jorder, til brug for præsten eller i det hele særligt til kirkelige formål.

2. DeklARATIONEN bortfalder i det omfang, arealet senere måtte blive inddraget under kirkegården.

3. Foruden fredningsnavnet og menighedsrådet har tillige kirkeministeriet påtaleret.

Kirkeministeriet, den 3. juni 1955.



P.M.V.

E.B.

[Handwritten signature]

Godkendes i h. t. l. n. 140 af 7 maj 1957

d. 12 Jan 1956

VEJLE AM

P.n.v.

P. Knudsen

Indkommet fra den vedtalte servitutstiftelse af W. H. H. og Halding for sig samt en Vold og en præstebædder samt Stenmandsgaard for sig, den 13 JAN 1956

afsl. 11.3003. *W. H. H. og Halding* nr. 305

AMT skab *nr. 206*

Omni: Foredrag

- 1) der om fordelsting med hensyn til servitutsting
- 2) der om ændring af servitutsting.

P. Knudsen

l. 140/11437

9	8	Kr.	Øre
5	:	:	:
3	141	:	:
:	:	:	:
:	:	:	:
100		1	Kr. 0000
Kriver		200	

1/2

146

REG. NR. 2024C

20/10-53

Matr. nr. 7 a, Nedsøge.

Indgår i bygningsområdet (1180/1937)

Anmelder:

Fredningsnævnet for Vejle amt.

127
13. JAN 1950

Fredningsdeklaration.

Underskrevne *Georg Nilsen* af Nedsøge

indgår herved på for at bidrage til at værne om *kirken*
kirkes frie beliggenhed, at nedennævnte areal af den mig tilhørende ejendom
matr. nr. *7 a Nedsøge by sogn*

fredes som nedenfor anført.

Aralet beskrives således:

*Det areal, der ligger i nærheden af kirken og som
den gamle syngesalen kaldes "bygningsområdet"*

Fredningen har følgende omfang:

Arealerne må ikke bebygges eller beplantes. Der maa ikke anbringes trans-
formatorstationer, telefon- eller telegrafmaster, skure, udsalgsboder, vogne
til beboelse eller lignende skønhedsforstyrrende genstande.

Jeg forbeholder mig dog ret til

For fredningen ydes intet vederlag.

Denne fredningsdeklaration må lyses på min ejendom matr. nr.

og de matr. nre., i forbindelse med hvilke den er noteret som samlet ejendom.

Patalsretten tilløgger Fredrik Møynet for Vejle amt og den tilhørende ret for hver for sig.

Godkendes i k. l. n. 140 af 7 maj 1937.

d. 12 jan. 1956

Puv

f. Rindskov

Indført i dagbogen for retskreds nr. 47, Bjerrre og "Lilling" og efter med Voer og Iann herunder samt Stensbailegaard bank, den 13 Jan 1956

lyst Tilfogt: E. Nilsen bl: 140.

Alig skat A nr. 405-

Anm: Fund hefter

- 1) der er meget forlygt over at Bjerrre Iannets nye bygning er
 - 2) plav, at 69000 kr. til 1937. Fins vandstatistik
 - 3) der er påvisning af den fine udvigt på 70
- lyst på 7a, 1b, 7b, 7c 37 d'lozger 027
31 b Klomsged

L. 140/1937

	Kr.	Øre
141	.	.
142	.	.
143	2	100 Øre
skriver	for	

Rindskov

h.

7-1 (01)

Beslignings-
formular

mtr. nr. 7^a mfl. Nebsager

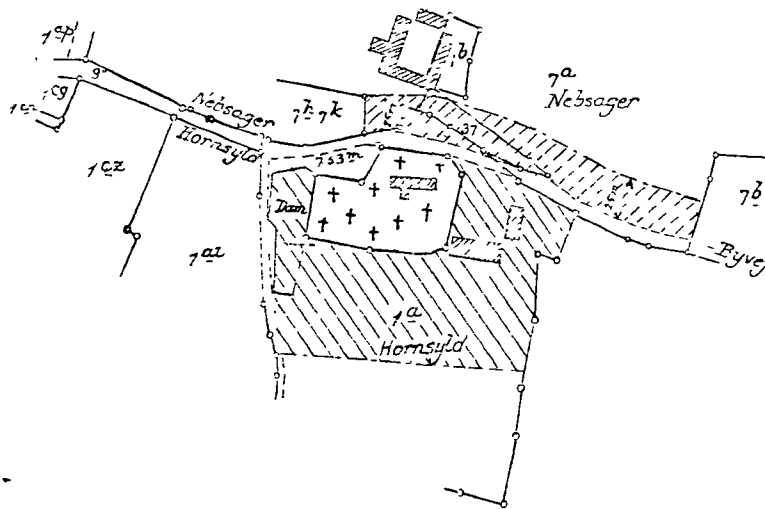
attesteres herved.

Justitsministeriets genpartkalkulerlæred. Til kort.

Horsens d. 22 juni 1954

Navn:

J. Skelstrup



Terrain af
Hornsyld By
Nebsager Sogn
Bjerger Herred
Vejle Amt.

udferdiget i anledning af tinglysning.

Horsens i juni 1954.

J. Skelstrup
Landinspektør

1:4000

(udfyldes af dommerkontoret)

REG. NR. 2074 C

DISPENSATIONER>

Afgørelser – Reg. nr.: 02074.03

Dispensationer i perioden: 02-02-1989 - 02-05-2003

FREDNINGSNÆVNET FOR
VEJLE AMTS NORDLIGE FREDNINGSKREDS
RÅDET I HORSENS 3. AFD.
8700 HORSENS
TLF. (05) 62 13 00 (KUN FORMIDDAG)

HORSENS, DEN 2. februar 1989

FA. NR. 81/1988

Juelsminde kommune,
Teknisk Forvaltning,
7130 Juelsminde.

Nævnets afgørelse kan efter naturfredningslovens § 58 indbringes for Overfredningsnævnet (adr. Amaliegade 13, 1256 København K) af bl.a. den, der har begæret fredningsnævnets afgørelse, og forskellige myndigheder.

Klagefristen er 4 uger fra den dag, afgørelsen er meddelt den pågældende klageberettigede.

En tilladelse kan ikke udnyttes før udløbet af klagefristen. Er klage iværksat, kan tilladelsen ikke udnyttes medmindre den opretholdes af Overfredningsnævnet.

Det tilføjes, at nævnets tilladelse ikke fritager for at indhente fornøden tilladelse fra andre myndigheder, og at forpligtelser ifølge tinglyste servitutter er forbeholdt.

Ifølge naturfredningslovens § 64 a bortfalder en tilladelse, der er meddelt af fredningsnævnet eller Overfredningsnævnet i henhold til kap. VI eller § 53, såfremt den ikke er udnyttet inden 5 år fra tilladelsens meddelelse. Dette gælder også andre tilladelser samt dispensationer, der er meddelt efter denne lov eller udstedt i henhold til loven, en fredningskendelse eller en fredningsbestemmelse.

Overfredningsnævnet ny adr.:
Slotsmarken 15, 2970 Hørsholm

Ang. redskabsskur v/Nebsager kirke på matr. nr. 1 a Nebsager by,
Nebsager.

Den 22. december 1988 har De til fredningsnævnets udtalelse fremsendt ansøgning fra landskabsarkitekt Finn Andersen på Nebsager menighedsråds vegne om tilladelse til opførelse af et redskabsskur i træ.

Sagen har været forelagt Vejle Amtskommunes fredningsafdeling, som i en skrivelse af 23. januar 1989 udtaler:

".....Redskabsskuret ligger så vidt det kan vurderes her, inden for kirkefredet område, men der er i fredningsdeklarationen taget forbehold om, at sålænge det pågældende areal administreres af de kirkelige myndigheder træffer Kirkeministeriet afgørelse om nyplacering af bygninger og tillige om selve byggeplanen for disse, såvidt disse skal tjene kirkelige formål.

Haderslev Siftsøvrighed har telefonisk oplyst, at byggeriet er godkendt af de kirkelige myndigheder.

Fredningsnævnets tilladelse til det ansøgte ses derfor ikke at være fornøden.....".

Idet fredningsnævnet tiltræder det af Vejle Amtskommunes fredningsafdeling anførte, findes nævnets tilladelse ufornøden, hvilket herved meddeles.

J. Bruun

Kopi til: Vejle Amtskommunes fredningsafd. j.nr. 8-70-53-4-619-2-88.
Danmarks Naturfredningsforening
Skov-og Naturstyrelsen
hr. landskabsarkitekt Finn Andersen

Miljøministeriet
Skov- og Naturstyrelsen

J.nr. SN
Akt. nr.

Bil.

10/2/89

SCANNET

REG. NR. 2074.03

Vejle Amt
Teknik og Miljø
Damhaven 12
7100 Vejle

Domhusgade 24
6000 Kolding
man-tor 9-15, fre 8-14
Tlf. 75 52 28 00
Fax 75 52 44 08

Gennemvalg 75507111
Lokal 5000

Rettens nr. FVA 37/2002
Deres j.nr. 8-70-21-2-619-33-02

Opførelse af sognehus i Hornsyld

16. oktober 2002

Ansøgning om opførelse af et sognehus på 230 m² øst for Nebsager Kirke

Sagen er indbragt for Fredningsnævnet ved Vejle Amts brev af 27. september 2002, hvori det hedder:

"Ansøgning om opførelse af sognehus

Med brev af 29. august 2002 har Juølsminde Kommune fremsendt en ansøgning af 24. juni 2002 om fra arkitekt Søren Schmidt om tilladelse efter planloven m.m. til opførelse af et sognehus i tilknytning til Nebsager Præstegård på folkekirkens ejendom matr. nr. 1 a Hornsyld By, Nebsager. Adressen er Nebsager Kirkevej 10, 8783 Hornsyld.

Det ansøgte sognehus, etageareal 230 m², skal bl.a. indrettes med konfirmandstue og placeres ca. samme sted som en ældre bindingsværksbygning (udhus), der således forudsættes nedrevet.

Det pågældende areal, der ligger umiddelbart øst for Nebsager Kirke og kirkegård, er omfattet af naturbeskyttelseslovens bestemmelser om kirkebyggelinie og skovbyggelinie samt kirkeomgivelsesfredning, jf. deklaration af 12. januar 1956. Ifølge regionplanen ligger arealet i kirkebeskyttet område/særligt kirkeområde.

Arkitekten har oplyst, at det ansøgte projekt tillige omfatter anlæggelse af en parkeringsplads på en del af det nuværende haveareal til præstegården, beliggende umiddelbart øst for det nye sognehus, og at projektet som helhed er tiltrådt af de kirkelige myndigheder, herunder Haderslev Stift.

Efter aftale med arkitekten fremsendes hermed kopi af ansøgningen med tilhørende sagsakter til Fredningsnævnets behandling og afgørelse i relation til kirkeomgivelsesfredningen.

Amtets vurdering

Ifølge fredningsdeklarationen må de omhandlede arealer ikke bebygges eller beplantes på anden måde end de nuværende forhold (på fredningstidspunktet), og der må ikke anbringes master, skure m.m.. Fredningen er dog ikke til hinder for bebyggelse efter præsteembedets behov, og så længe arealerne administreres af de kirkelige myndigheder, træffer Kirkeministeriet (v. Haderslev Stift) afgørelse om nyplacering af bygninger.

Det er vurderingen, at det ansøgte bygge- og anlægsprojekt ikke medfører forringet indsigt til og fra Nebsager Kirke og i øvrigt udføres under respekt for en harmonisk tilpasning med den eksisterende bebyggelse på stedet. Det er tillige vurderingen, at projektet ikke vil være i strid med fredningsbestemmelserne.

Det skal oplyses, at vi er indstillet på at tillade projektet efter planloven og naturbeskyttelsesloven."

Om ejendommens beliggenhed henvises til vedlagte kort.

Fredningsnævnets afgørelse:

Under henvisning til det af Vejle amt anførte meddeler Fredningsnævnet i medfør af naturbeskyttelseslovens § 50, stk. 1, dispensation til det ansøgte, der ikke skønnes at stride mod fredningens formål.

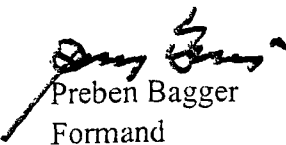
Nævnets afgørelse kan påklages i overensstemmelse med reglerne i naturbeskyttelseslovens kapitel 12. Klage skal indgives skriftligt til Fredningsnævnet for Vejle amt, Domhusgade 24, 6000 Kolding, inden 4 uger fra den dag, afgørelsen er meddelt. Rettidig klage har opsættende virkning for den påklagede afgørelse, med mindre klagemyndigheden bestemmer andet.

Tilladelsen bortfalder, hvis den ikke udnyttes inden 3 år fra dato.

Andre myndigheders tilladelse kan være nødvendig.

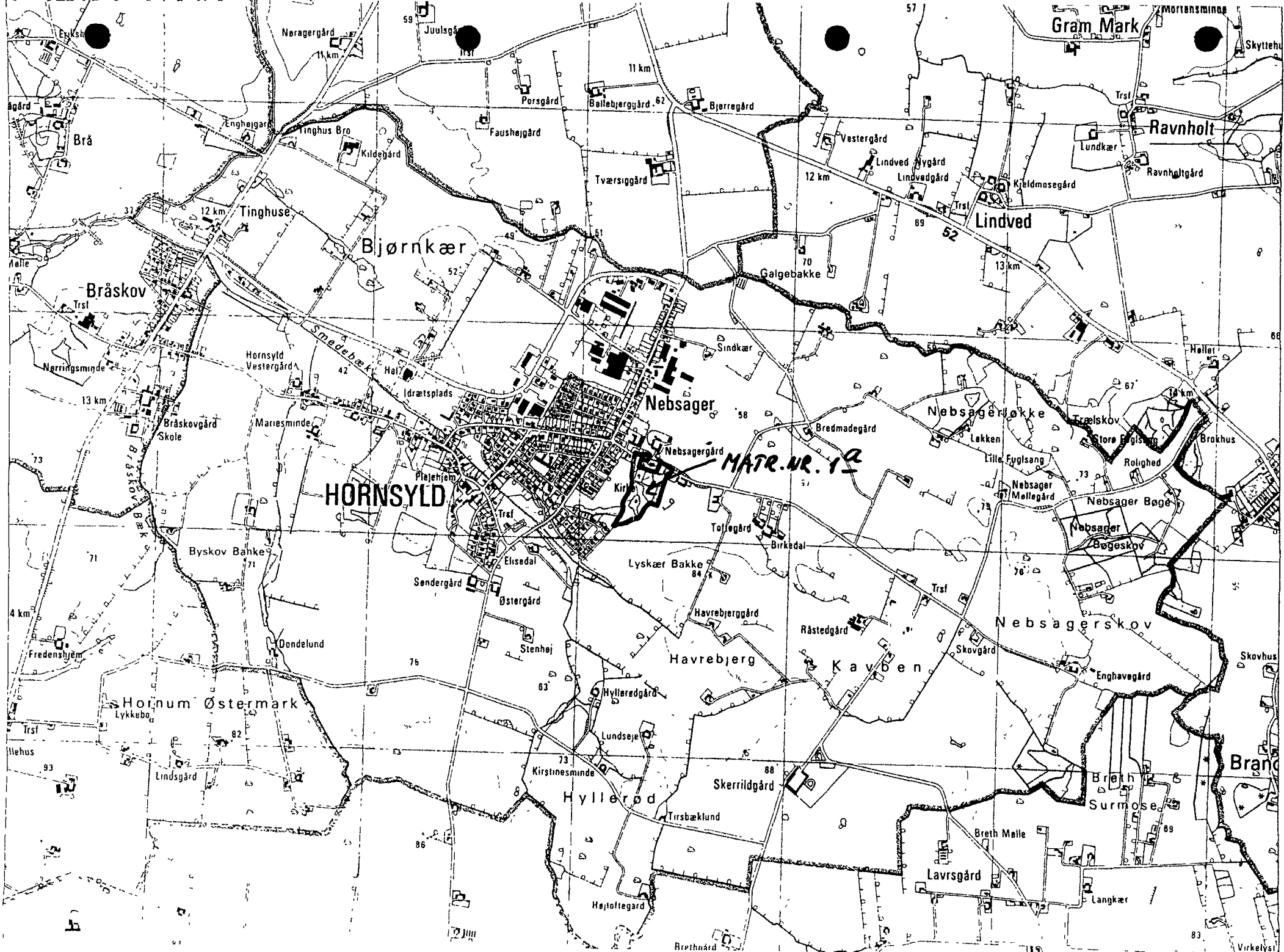
Kopi af denne skrivelse er sendt til Juelsminde kommune, Tofteskovvej 47, 7130 Juelsminde, til Danmarks Naturfredningsforenings lokalkomite v/ Ken Albildgaard Alminde, Søndermarksvej 32, Sejet, 8700 Horsens, til Danmarks Naturfredningsforening, Madsnedøgade 20, 2100 København Ø, til Friluftsrådet, v/ amtsformand Lars R. Petersen, Bjerrevej 91, 8700 Horsens, til Friluftsrådet, Scandiagde 13, 2450 København SV, og til Skov- og Naturstyrelsen, Haraldsgade 53, 2100 København Ø.

Med venlig hilsen


Preben Bagger
Formand

Modtaget i
Skov- og Naturstyrelsen

18 OKT. 2002



SCANNET

Haderslev Stift
Postboks 295
Ribe Landevej 35-37
6100 Haderslev

Domhusgade 24
6000 Kolding
man-tor 9-15, fre 8-14
Tlf. 75 52 28 00
Fax 75 52 44 08

Modtaget i
Skov- og Naturstyrelsen

5 MAJ 2003

Gennemvalg 75507111
Lokal 5000

Nævnets j.nr. FVA 2/2003

Nepsager Kirke

2. maj 2003

Ansøgning om udvidelse af urnegravsteder på Nepsager Kirkegård

Sagen er indbragt for Fredningsnævnet ved brev af 8. januar 2003 fra Haderslev Stift. Fredningsnævnet har forelagt sagen for Vejle Amt, der i brev af 17. januar 2003 har svaret:

"Ansøgning om udvidelse af urnegravsteder på Nepsager Kirkegård - ad j.nr. FVA 2/2003.

Nepsager Menighedsråd v/næstformand Else Marie Gyberg, Skovparken 46, 8783 Hornsyld søger om tilladelse til at udvide kirkegårdsarealet til Nepsager Kirke med et areal til urnegravsteder på ejendommen matr. nr. 1 a, Hornsyld By, Nepsager. Adressen er Nepsager Kirkevej 10, 8783 Hornsyld.

Der er tale om et areal på ca. 2000 m², der ligger vest for kirkegårdens urneafdeling, som vist på medsendte bilag.

Det pågældende areal på ca. 2000 m², der ligger sydvest for Nepsager Kirke og kirkegård og vest for eksisterende areal til urnegravsteder, er omfattet af kirkeomgivelsesfredning, jf. deklARATION af 13. januar 1956.

Ifølge fredningsdeklARATIONEN administreres arealerne af Kirkeministeriet v/Haderslev Stift. Nepsager Menighedsråd, Fredningsnævnet og Kirkeministeriet er påtaleberettigede.

Ifølge Regionplanen for Vejle Amt ligger arealet i kirkebeskyttet område/særligt kirkeområde. Der ud over er området omfattet af naturbeskyttelseslovens bestemmelser om kirkebyggelinie og skovbyggelinie, hvilket ikke ses at have betydning i denne sag.

Det er oplyst, at de bedste af de store træer, der er på arealet, bevares.

Amtets vurdering:

Ifølge fredningsdeklARATIONEN må de omhandlede arealer ikke bebygges eller beplantes på anden måde end de nuværende forhold (på fredningstidspunktet).

Det er vurderingen, at anvendelse af det pågældende areal til udvidelse af urnegravpladsarealet udføres under respekt for en harmonisk tilpasning med forholdene på ejendommen, og at projektet ikke vil være i strid med fredningsbestemmelserne."

Skov- og Naturstyrelsen

J.nr. SN 2001-1211/10-0001

Akt. nr. 18 Bfl.

Den omhandlede deklaration har følgende ordlyd:

"....

Dette areal må ikke bebygges eller beplantes på anden måde end de nuværende forhold, hvorved bemærkes, at haven selvfølgelig må holdes beplantet. Der må ikke anbringes transformatorstationer eller master til højspændingsledninger, skure, udsalgsboder, vogne til beboelse eller lignende.

Der forbeholdes ret til bebyggelse efter præsteembedets behov

...."

Fredningsnævnets afgørelse:

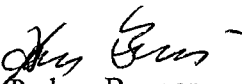
Under henvisning til det af Vejle amt tiltræder Fredningsnævnet, at det ansøgte ikke er i strid med fredningsbestemmelserne, og at Fredningsnævnets dispensation derfor ikke er nødvendig.

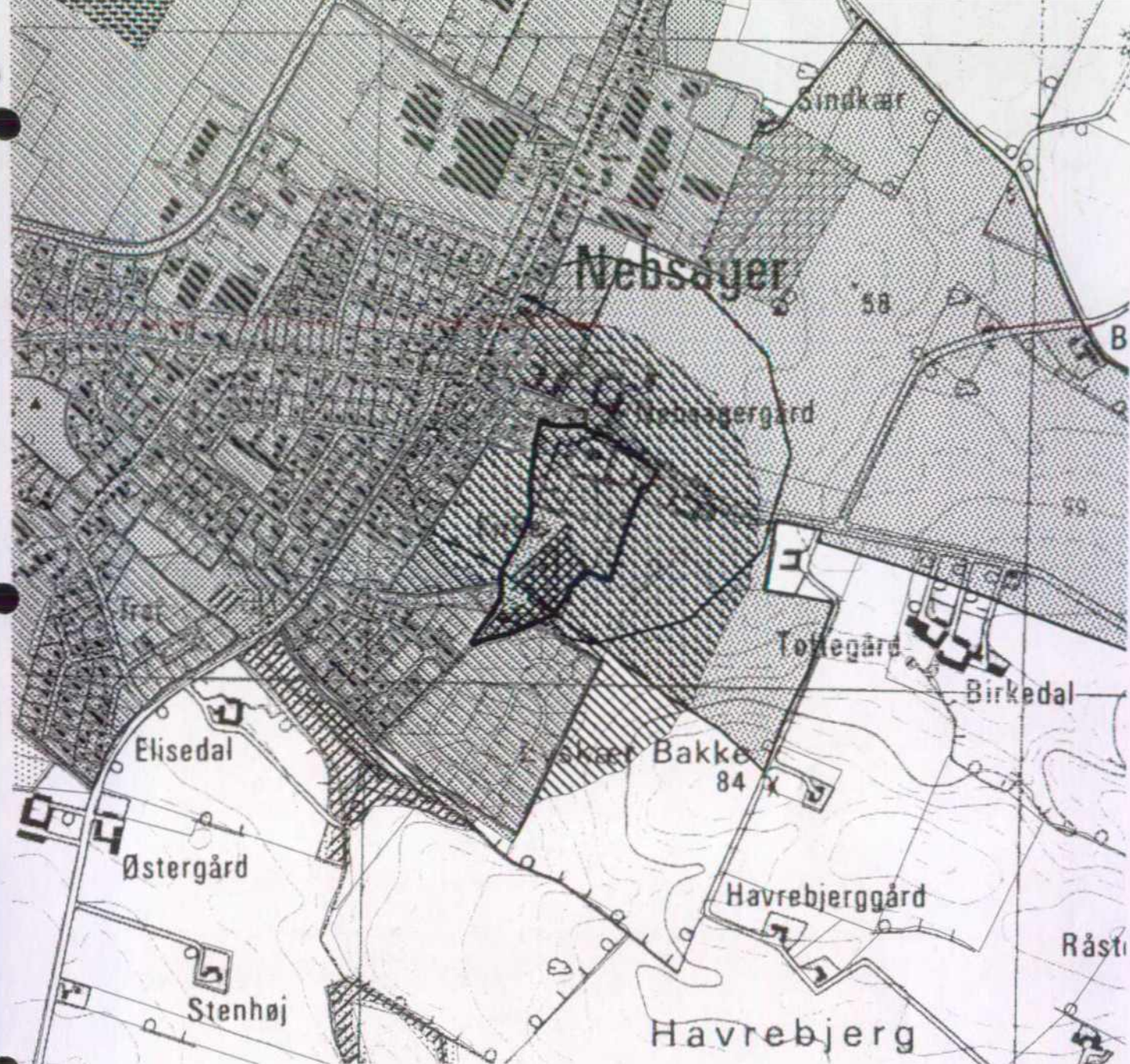
Nævnets afgørelse kan påklages i overensstemmelse med reglerne i naturbeskyttelseslovens kapitel 12. Klage skal indgives skriftligt til Fredningsnævnet for Vejle amt, Domhusgade 24, 6000 Kolding, inden 4 uger fra den dag, afgørelsen er meddelt. Rettidig klage har opsættende virkning for den påklagede afgørelse, med mindre klagemyndigheden bestemmer andet.

Andre myndigheders tilladelse kan være nødvendig.


























Kopi af dette brev er sendt til Vejle Amt, Teknik og Miljø, Åbent Land, Damhaven 12, 7100 Vejle (j.nr. 8-70-51-8-619-1-03), til Juelsminde kommune, Teknisk afdeling, Tofteskovvej 47, 7130 Juelsminde, til Danmarks Naturfredningsforenings lokalkomite v/ Ken Abildgaard Alminde, Søndermarksvej 32. Sejet, 8700 Horsens, til Danmarks Naturfredningsforening, Madsnedøgade 20, 2100 København Ø, til Friluftsrådet, v/ amtsformand Lars R. Petersen, Bjerrevej 91, 8700 Horsens, til Friluftsrådet, Scandiagade 13, 2450 København SV, og til Skov- og Naturstyrelsen, Haraldsgade 53, 2100 København Ø.

Med venlig hilsen


Preben Bagger
Formand



Mål 1:10.000
©Kort- & Matrikelstyrelsen

- | | | | |
|---|-----------------------------------|---|--|
|  | Naturområde, særlig værdifuldt |  | Zoneforhold |
|  | Naturområde |  | Industriområde m. særlige beliggenhedskrav |
|  | Småbiotopområde |  | Byområde |
|  | Ny natur |  | Kulturhistorisk beskyttelsesområde |
|  | Økologisk forbindelseslinie |  | Beskyttelseslinie |
|  | Internationalt beskyttelsesområde |  | Rekreativ stierute |
|  | Værdifuldt landskab |  | Vejkorridor |
|  | Råstofgraveområde |  | Jernbanekorridor |
|  | Skovbyggelinie |  | Elledningskorridor |
|  | §3 område |  | gasledningskorridor |
|  | Kirkens omgivelser |  | Transportkorridor |
|  | Fredning |  | Støjkonsekvensområde |
|  | Fortidsminde (gravhøj) |  | Regionalt erhvervs- og centerområde |