

Afgørelser – Reg. nr.: 02073.13

Fredningen vedrører: Sønderhå Kirke

Domme

Taksationskommissionen

Naturklagenævnet

Overfredningsnævnet

Fredningsnævnet

25-06-1954

Kendelser

Deklarationer

FREDNINGSNÆVNET >

1642 - 1. JUL. 1954

REG. NR. 2073 4

Matr.nr. 13e, 13h og 28i

Sønderhaa by og sogn.

Anmelder:

FREDNINGSNÆVNET
FOR
THISTED AMTSRÅDSKREDS
dommerkontoret i Vestervig

Fredningstilbud.

Undertegnede *Sønderhaa - Thisted kommune*
tilbyder herved som ejer af matr. nr. *13e, 13h og 28i,*

af *Sønderhaa* by *Sønderhaa* sogn,
at lade ~~mednævnte areal~~ af ovennævnte matr. nr. frede.

~~Arealet beskrives således:~~

Fredningen har følgende omfang:

Arealerne må ikke bebygges eller beplantes, midlertidigt eller vedvarende, således at udsigten til og fra kirken hindres, ligesom der heller ikke på arealerne må graves grus eller anbringes transformatorstationer, telefon- og telegrafmaster o. lign.; der må ikke opsættes skure, udsalgssteder, isboder, vogne til beboelse eller opbevaring af redskaber eller lign. skønhedsforstyrrende genstande.

~~Storrum~~ Jeg forbeholder mig dog ret til at *opføre skraldskrydder på 13e og h*
efter nærmere aftale med fredningsnævnet

For fredningen kræver jeg ingen erstatning

Jeg er indforstået med, at ovenstående fredningstilbud tinglyses på min ejendom matr. nr. *13e, 13h og 28i* af *Sønderhaa* by *Sønderhaa* sogn.

dog uden udgift for mig ~~kom maa~~.

Påtalebemyndiget i henhold til foranstående er fredningsnævnet for *Thisted*
amt og *Sønderhaa* menighedsråd hver for sig.
Sønderhaa, den *12/10* 1955

Rob. L. Lunde

Idet fredningsnævnet for *Thisted* amt modtager og godkender foranstående fredningstilbud, bestemmes det, at tilbudet skal lyses som servitut på matr. nr. *13e, 13h og 28i* af *Sønderhaa* by *og* sogn,

af hartkorn: *0* tdr. *2* skp. *0* fdk. *0* alb. ~~hvilket matr. nr. i forbindelse med matr. nr.~~ ~~ibid. udgør et landbrug.~~

Det fredede areal ses indtegnet på vedlagte kort, af hvilket en genpart bedes henlagt på akten M.h.t. pantehæftelser, brugsrettigheder, servitutter og øvrige byrder. Fredningsnævnet for *Thisted* amt, den *25/6* 1954. henvises til tingbogen.

Revis

indført i dagbogen for retskreds nr. 75
Hassing-Refs herreder, d. - 1. JUL. 1954

YST tingbog *Skuldsættelse sag, bl. 23, Skuldsættelse till. 12 og 57.*
akt. skab: *S* nr. 428

gebyr:		Kort forevist.	
§	kr.		øre
§ 14	"		"
§ 14	2 "	-	"
stpl.	"		"
<hr/>			
alt 2 kr.		-	øre
Tolvoner		-	øre



Matr.nr. 27a og 28d Sønderhaa by og sogn.

Anmelder:

FREDNINGSNÆVNET
FOR
THISTED AMTSRÅDSKREDS
dommerkontoret i Vestervig**Fredningstilbud.**Undertegnede *Sønderhaa Bingspærning*
tilbyder herved som ejer af matr. nr. *27a og 28d*,af *Sønderhaa* by *Sønderhaa* sogn,
at lade nedennævnte areal af ovennævnte matr. nr. frede.

Aralet beskrives således:

Fredningen har følgende omfang:

Arealerne må ikke bebygges eller beplantes, midlertidigt eller vedvarende, således at udsigten til og fra kirken hindres, ligesom der heller ikke på arealerne må graves grus eller anbringes transformatorstationer, telefon- og telegrafmaster o. lign.; der må ikke opsættes skure, udsalgssteder, isboder, vogne til beboelse eller opbevaring af redskaber eller lign. skønhedsforstyrrende genstande.

Jeg forbeholder mig dog ret til at *indføre bebygningens bygninger*
efter nærmere samråd med fredningssynet.

For fredningen kræver jeg ingen erstatning

Jeg er indforstået med, at ovenstående fredningstilbud tinglyses på min ejendom matr. nr.
27a, 28d af *Sønderhaa* by *Sønderhaa* sogn,

dog uden udgift for mig.

Påtaleberettiget i henhold til foranstående er fredningsnævnet for *Thisted*
amt og *Sønderhaa* menighedsråd hver for sig.*Sønderhaa*, den *12/10 1953*.*for Sønderhaa Bingspærning*
A. E. Kuller-Bark
*for mand*Idet fredningsnævnet for *Thisted* amt modtager og godkender foranstående
fredningstilbud, bestemmes det, at tilbudet skal lyses som servitut på matr. nr. *27a og 28d*
af *Sønderhaa* by *og* sogn,af hartkorn: tdr. skp. fdk. *0 3/4* alb. hvilket matr. nr. i forbindelse med matr. nr. *ibid.* udgør et landbrug.Det fredede areal ses indtegnet på vedlagte kort, af hvilket en genpart bedes henlagt på akten
M.h.t. pantehæftelser, brugsrettigheder, servitutter og øvrige byrder
Fredningsnævnet for *Thisted* amt, den *25/6 1954* henvises til
tingbogen.

Indført i dagbogen for retskreds nr. 75

Hassing-Refs herred, d.

- 1. Juli 1954

LYST tingbog *Stralsund 1874 bl. 42 og 137*

akt. skabs 7 nr. 109

gebyr:

§ -	kr.		øre
§ 14	"	-	"
§ 14	2 "	-	"
stpl.	"		"
<hr/>			
alt	2 kr.	-	øre
To kroner		-	øre

Kort forevist.

Matr. nr. 27b og 28h Sønderhaa by og sogn.

Anmelder:

FREDNINGSNÆVNET
FOR
THISTED AMTSRÅDSKREDS

dommerkontoret i Vestervig

Fredningstilbud.

Undertegnede
tilbyder herved som ejer af matr. nr. 27b og 28h,af Sønderhaa by Sønderhaa sogn,
at lade ~~nedennævnte~~ areal af ovennævnte matr. nr. frede.

Aralet beskrives således:

Fredningen har følgende omfang:

Arealerne må ikke bebygges, eller beplantes, midlertidigt eller vedvarende, således at udsigten til og fra kirken hindres, ligesom der heller ikke på arealerne må graves grus eller anbringes transformatorstationer, telefon- og telegrafmaster o. lign.; der må ikke opsættes skure, udsalgssteder, isboder, vogne til beboelse eller opbevaring af redskaber eller lign. skønhedsforstyrrende genstande.

Jeg forbeholder mig dog ret til at *opføre en garage på arealets nordlige og nordøstlige del ved vejen samt genopføre et nyt beboelsestue på dets nuværende grund.*

For fredningen kræver jeg ingen erstatning

Jeg er indforstået med, at ovenstående fredningstilbud tinglyses på min ejendom matr. nr. 27b, 28h af Sønderhaa by Sønderhaa sogn.

dog uden udgift for mig.

Påtaleberettiget i henhold til foranstående er fredningsnævnet for Thisted amt og Sønderhaa menighedsråd hver for sig.Sønderhaa, den 12/10 1953.for Mads Larsen Skovvej:Heroline SkovvejIdet fredningsnævnet for Thisted amt modtager og godkender foranstående fredningstilbud, bestemmes det, at tilbudet skal lyses som servitut på matr. nr. 27b og 28h af Sønderhaa by Thisted sogn,af hartkorn: 0 tdr. 0 skp. 0 idk. 2 1/2 alb., hvilket matr. nr. i forbindelse med matr. nr. ~~ibid.~~ udgør et landbrug.Det fredede areal ses indtegnet på vedlagte kort, af hvilket en genpart bedes henlagt på akten M.h.t. pantehæftelser, brugsrettigheder, servitutter og øvrige byrder
Fredningsnævnet for Thisted amt, den 25/6 1954 henvises til tingbogen.Bluh

Indført i dagbogen for retskreds nr. 75

Hassing-Refs herreder, d.

LYST tingbog

Indført i dagbogen nr. 43 af till. 3/
akt. skat: *7* nr. *230*

- 1 JUL 1954

gebyr:

	kr.	øre
§ 14	"	"
§ 14	2 "	- "
stpl.	"	"

Kort forevist.

ialt	2 kr.	-	øre
To kroner	-	-	øre

2724 - 1. DEC. 1954

REG. NR. 20734

M. tr. nr. 29d Sønderhaa by og sogn.

Anmelder:

FREDNINGSNÆVNET
FOR
THISTED AMTSRÅDSKREDS,
dommerkontoret i Vestervi

Fredningstilbud.

Undertegnede *Sønderhaa menighedsråd*
tilbyder herved som ejer af matr. nr. *29d*

af *Sønderhaa* by *Sønderhaa* sogn,
at lade ~~nedennævnte areal~~ af ovennævnte matr. nr. frede.

~~Arealet beskrives således:~~

parkeringspladsen nord for kirken

Fredningen har følgende omfang:

Arealet må ikke bebygges eller beplantes, midlertidigt eller vedvarende, således at udsigten til og fra kirken hindres, ligesom der heller ikke på arealet må graves grus eller anbringes transformatorstationer, telefon- og telegrafmaster o. lign.; der må ikke opsættes skure, udsalgssteder, isboder, vogne til beboelse eller opbevaring af redskaber eller lign. skønhedsforstyrrende genstande.

Jeg forbeholder mig dog ret til at *si længe det græsgældende areal*
administreres af de kirkelige myndigheder, træffes kirkeadministrativt,
dog efter indhentet erklæring fra fredningsnævnet, afjortse og udflytning
af bygninger på arealet og bygningerne herpå, for si velt bygningerne skal
hjem til kirken eller kirkegården drift.

For fredningen kræver jeg ingen erstatning

Jeg er indforstået med, at ovenstående fredningstilbud tinglyses på min ejendom matr. nr. *29d* af *Sønderhaa* by *Sønderhaa* sogn,

dog uden udgift for mig.

Påtaleberettiget i henhold til foranstående er fredningsnævnet for *Thisted*
amt og *Sønderhaa* menighedsråd hver for sig.

Sønderhaa, den *14/10* 1953

Sv. Nabe-Nielsen

Formand: Ole S. Christensen
Sten P. Hylleberg
Rob. Leegaard
Carl Pedersen

Idet fredningsnævnet for *Thisted* amt modtager og godkender foranstående
fredningstilbud, bestemmes det, at tilbudet skal lyses som servitut på matr. nr. *29d*
af *Sønderhaa* by *08* sogn,

af hartkorn: *0* tdr. *0* skp. *0* fdk. *0 3/4* alb. hvilket matr. nr. i forbindelse med matr. nr. ~~ibid.~~ udgør et landbrug.

Det fredede areal ses indtegnet på vedlagte kort, af hvilket en genpart bedes henlagt på akten
M.h.t. pantehæftelser, brugsrettigheder, servitutter og øvrige byrder
Fredningsnævnet for *Thisted* amt, den *25/10* 1954. henvises til
tingbogen.

M. Nielsen

5 B 1659 es.

Det tiltrædes, at nærværende frédningstilbud tinglyses som servitutstiftende på den Sønderhaa Kirke tilhørende parcel, matr. nr. 29 d, Sønderhaa By og Sogn, dog med følgende forbehold:

Så længe arealet administreres af de kirkelige myndigheder, træffer kirkeministeriet dog uanset nærværende deklaration afgørelse med hensyn til eventuel opførelse af bygninger på arealet, for så vidt disse skal tjene kirkelige formål. Frédningsdeklarationen bortfalder i det omfang, hvori arealet senere måtte blive inddraget under kirkegården.

Kirkeministeriet, den 13. september 1954.

P.m.V.

E.B.

Alce V. Nielsen
Jen.



Indført i dagbogen for retskreds nr. 75

Hassing-Røfs herreder, d. 7. DEC. 1954

LYST tingbog *Sønderhaa* bl. till. 61
akt. skab: *Gy* nr. 479.

gebyr:			
§	kr.		øre
§ 14			"
§ 14	2 "	-	"
stpl.	"		"
<hr/>			
<i>20</i>	2 kr.	-	øre
	<i>honorar</i>	-	øre

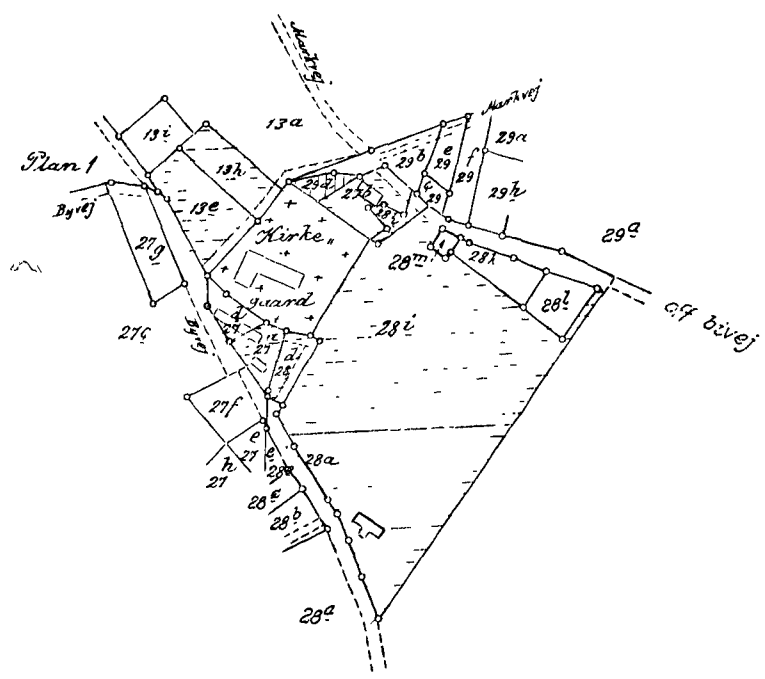
27.

Forevist ad LNr. 1642-44.

Dommeren i Hassing-Refs

Herreder, Vestervig d. 1/6 1954.

REG. NR. 2073 L



Nærværende kort suppleret fsv ang
 matr. nr. 28^m, 28^l og en del af matr. nr. 28ⁱ
 og 28^k, hvorefter er indtegnet og vist med
 rød skravering:

1. Et areal af matr. nr. 13^e, 13^h og 28ⁱ, som agtes fredet i h.t. forlig af 12/10-1953 mellem fredningsnævnet og ejeren.
 2. Matr. nre. 27^a og 28^d, som agtes fredet i h.t. forlig af 12/10-1953 mellem fredningsnævnet og ejeren.
 3. Et areal af matr. nr. 27^b og 28^h, som agtes fredet i h.t. forlig af 12/10-1953 mellem fredningsnævnet og ejeren.
 4. Matr. nr. 29^d, som agtes fredet i h.t. forlig af 12/10-1953 mellem fredningsnævnet og ejeren.
- Bygning på 27^b opmålt og indtegnet.

*Terræn af
 Sønderhøe By.*

Sønderhøe Sogn.
 Hassing Herred
 Thisted Amt.

Thisted, den 1 juni 1954.

H. E. Nerling
 Landinspektør

Rigtig kopi af matrikelkortet.

Direktoratet for Matrikelvæsenet i *Marts* 1951.

Magnus Fæder

Målforshold 1:4000.

500m.

DISPENSATIONER>

Afgørelser – Reg. nr.: 02073.13

Dispensationer i perioden: 23-03-1994 - 28-06-1996

24 MAR. 1994

Udskrift
af
forhandlingsprotokollen for fredningsnævnet
for Viborg amt.

Den 23. marts 1994 holdt fredningsnævnet for Viborg amt møde på dommerkontoret i Thisted.

Mødt var formanden, dommer Knud S. Lund, Thisted.

Der foretoges:

Sag nr. VaF 1/94

Ansøgning om tilladelse til opførelse af redskabsbygning og anlægning af depotplads på matr. nr. 27 b og 28 h Sønderhå by, Sønderhå. (Sønderhå kirke).

Der fremlagdes:

1. Skrivelse af 23. december 1993 fra Aalborg Stiftsøvrighed.
2. Skrivelse af 24. januar 1994 fra Jørgen Raaby's Tegnestue, Thisted, med bilag.

Formanden bemærkede, at han har foretaget besigtigelse i sagen.

Sagen har telefonisk været drøftet med det amtsrådsvalgte medlem Aage Koch-Jensen, Tindbæk, og det kommunalvalgte medlem Poul Bojer, Snedsted.

Fredningsnævnet meddelte enstemmigt tilladelse i henhold til naturbeskyttelseslovens § 50, stk. 1, til opførelse af den ansøgte redskabsbygning med tilhørende depoter.

Tilladelsen bortfalder, hvis den ikke er udnyttet inden 3 år ef-

1211/13-0001

42

65
1994

Udskrift
af
forhandlingsprotokollen for fredningsnævnet
for Viborg amt

Den 28 juni 1996 holdt fredningsnævnet for Viborg amt møde på dommerkontoret i Thisted.

Mødt var formanden, dommer Knud S. Lund, Thisted.

Der foretoges

Sag nr. VaF 24/96

Ansøgning om tilladelse til tilbygning af vindfang på ejendommen matr. nr. 28 i, Sønderhå by, Sønderhå, omfattet af Exner-fredning.

Der fremlagdes

1. Ansøgning af 13. maj 1996 fra Thisted kommune, teknisk forvaltning, med bilag.
2. Udtalelse af 26. juni 1996 fra Aalborg Stiftsøvrighed.

Efter en telefonisk drøftelse med det amtsrådsvalgte medlem Aage Koch-Jensen, Tindbæk, og det kommunalvalgte medlem Poul Bojer, Snedsted, meddelte fredningsnævnet dispensation fra Exner-fredningen til opførelse af det ansøgte vindfang på matr. nr. 28 i, Sønderhå by, Sønderhå.

Tilladelsen bortfalder, hvis den ikke er udnyttet inden 3 år efter, at den er meddelt, eller ikke har været udnyttet i tre på hinanden følgende år

Afgørelsen kan efter naturbeskyttelseslovens kapitel 12 indbringes for Naturklagenævnet af blandt andet den, der har begæret fredningsnævnets afgørelse, og forskellige myndigheder.

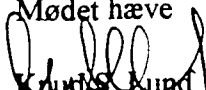
Klage indgives skriftligt til Fredningsnævnet for Viborg amt, Skovgade 30, 7700 Thisted, der sørger for videresendelse af klagen til Naturklagenævnet.

Klagefristen er 4 uger fra den dag, afgørelsen er meddelt den pågældende klageberettigede.

En tilladelse må ikke udnyttes før udløbet af klagefristen. Er klage iværksat, må tilladelsen ikke udnyttes, medmindre den opretholdes af Naturklagenævnet.

Sagen sluttet.

Mødet hæve


Knud S. Lund,
formand.

Miljø- og Energiministeriet
Skov- og Naturstyrelsen
J.nr. SN 1996-1211/13-0001 R11
Akt. nr. 9

Fredningsnævnet for Nordjylland
Nordlige del, Badehusvej 17,
9000 Aalborg, tlf. 96307000

Modtaget i
By- og Landskabsstyrelsen

27 APR. 2009


Aalborg den 24. april 2009

By- og Landskabsstyrelsen
Haraldsgade 53
2100 København Ø.

FS 3/2009 - Opførelse af ny graverbygning nord for Sønderhaa kirke

Vedlagt fremsendes fredningsnævnets afgørelse af dags dato i ovennævnte sag. Protokoludskriften vedlægges.

Klagevejledningen fremgår af afgørelsen.



Sortsøe Jensen

Fredningsnævnet for Nordjylland, nordlige del afholdt den 19. februar 2009 besigtigelse i



FS 3/2009:

Ansøgning om tilladelse til at opføre en ny graverbygning på matr.nr. 27b og 28h Sønderhå by, Sønderhå, der er omfattet af fredningsdeklaration af 1. juli 1954 til sikring af Sønderhå kirkes frie beliggenhed.

Nævnet var mødt ved formanden, dommer Sortsøe Jensen, det ministerielt udpegede medlem Jonna Petersen og det kommunalt udpegede medlem Carl Gustav Larsen.

For Thisted Kommune mødte Finn Skovbakke,

For Miljøcenter Aalborg mødte Nils Schou,

For menighedsrådet ved Sønderhå kirke mødte næstformand Claus Kanstrup Johnsen,

Graver Tage Schultz var mødt.

Der fremlagdes skrivelse af 22. januar 2009 med bilag 1 - 5 fra Miljøcenter Aalborg.

Nævnsformanden orienterede indledningsvist om, at det areal, der ønskes bebygget er omfattet af fredningsdeklaration til sikring af kirkens frie beliggenhed.

Claus Kanstrup Johnsen og Tage Schultz oplyste om projektet, at den nye graverbygning på ca. 40 m² skal placeres vest for tæt ved og parallelt med eksisterende redskabshus, i samme materialer - mørkt farvet træ og med vingetegl. Såvel højde som sokkelniveau vil ligeledes blive som på redskabshuset.

En containerplads ønskes placeret umiddelbart nord for kirkegårdsdiget.

Nævnet fandt denne placering meget uheldig. Den eksisterende materialeplads, kapacitet og afskærmning drøftedes, herunder om containeren kunne placeres i forbindelse hermed.

Nævnet tilkendegav, at fredningsdelarationen ikke vil være til hinder for den ønskede placering og udformning af graverbygningen, der ikke ville påvirke udsigtsforholdene til kirken.

Efter aftale med Aalborg Stiftsøvrighed udsattes sagen på forelæggelse herfor samt for kirkegårdsconsulenten.

Sagen udsat.

Sortsøe Jensen.

Aalborg den 24. april 2009

Thisted Kommune
Teknisk forvaltning
Kirkevej 9
7760 Hurup

**FS 3/2009 - byggesagsnr. 2009-0014 Opførelse af ny graverbygning
nord for Sønderhaa kirke**

Fredningsnævnet har modtaget en ansøgning af 6. og 7. januar 2009 fra Sønderhaa sogns menighedsråd om opførelse af en ny graverbygning og en containerplads på matr.nr. 27 b og 28 h Sønderhaa beliggende nord for kirkegården og omfattet af deklaration af 12. oktober 1953 til sikring af kirkens frie beliggenhed.

Containerpladsen ønskes placeret umiddelbart op mod kirkegårdsdiget, medens graverbygningen på ca. 40 m² placeres og udføres som vedlagte protokol fra nævnets besigtigelse den 19. februar 2009 beskriver.

Sagen har efterfølgende været forelagt Stiftsøvrigheden der i skrivelse af 16. april 2009 med kirkegårdskonsulentens udtalelse af 26. marts 2009 tiltræder nævnets tilkendegivelse.

Nævnet kan herefter tillade opførelse af graverbygningen, men ikke placeringen af containerpladsen.

Afgørelsen der er meddelt i medfør af naturbeskyttelseslovens § 50, stk. 1 kan inden 4 uger påklages til Naturklagenævnet. Skriftlig klage fremsendes til fredningsnævnet til videre foranstaltning.

Tilladelsen må ikke udnyttes inden klagefristens udløb og bortfalder, såfremt den ikke udnyttes inden 3 år.

Det er en betingelse for Naturklagenævnets behandling af en klage, at der indbetales et gebyr på 500 kr. Naturklagenævnet vil opkræve gebyret, når klagen er modtaget fra fredningsnævnet og behandlingen af klagen bliver først påbegyndt, når gebyret er modtaget. Gebyret bliver tilbagebetalt, hvis der gives medhold i klagen.

Sortsøe Jensen

Kopi sendt til:

1. Jonna Petersen
2. Carl Gustav Larsen
3. Menighedsråd
4. Aalborg Stiftsøvrighed
5. Miljøcenter Aalborg
6. Danmarks Naturfredningsforening
7. Danmarks Naturfredningsforening v/Poul Alstrup og Poul Sivertsen
8. By- og Landskabsstyrelsen

Onsdag, den 20. november 2013 afholdt fredningsnævnet for Nordjylland, nordlige del besigtigelse og forhandling i

FS 54/2013:

Ansøgning om tilladelse til at udvide Sønderhå-Hørsted Sparekasse på matr.nr. 28i og 28u Sønderhå by, Sønderhå, der er omfattet af fredningsdeklaration af 25. juni 1954 til sikring af Sønderhå kirkes frie beliggenhed.

Nævnet var mødt ved formanden, dommer Niels Bjerre, det ministerielt udpegede medlem Per Therkildsen og det kommunalt udpegede medlem Carl Gustav Larsen,

For Thisted Kommune mødte Finn Skovbakke,

For Naturstyrelsen, København mødte Mette Hald Simonsen,

For Danmarks Naturfredningsforening mødte Robert Mogensen,

For Sydthy Provsti mødte næstformand Ellen Sørensen,

For Sønderhå-Hørsted Sparekasse mødte sparekassedirektør Lis Immersted og arkitekterne Bjarke Sørensen og Palle Stephansen.

Der blev fremlagt:

- ansøgning til Thisted kommune den 18. september 2013 med bilag 1-5 samt oversigtskort,
- breve af 17. oktober og 19. november 2013 fra Aalborg Stift,
- brev af 10. september 2013 fra Friskole, Kulturcenter og Borgerforening.

Nævnsformanden orienterede om fredningsdeklarationen, hvorefter der ikke må bebygges eller beplantes midlertidigt eller vedvarende på arealerne, ligesom der ikke må opsættes skønhedsforstyrrende genstande, hvorved indsigten til og udsigten fra kirken hindres.

Bjarke Sørensen orienterede herefter om projektet. Sparekassen er beliggende i landzone. Den påtænkte udbygning vil kræve en arealoverførsel fra matr.nr. 28u, der ejes af kommunen og benyttes til boldbane. Tilbygningen er på knap 200 m² og opføres i samme farver og materialer som den eksisterende bygning samt friskolen, der ligger sydøst for sparekassen, d.v.s. røde teglsten, på denne bygning skifertag samt hvide vinduer. Set fra øst vil bygningen sammen med den eksisterende danne en u-form og være beliggende i samme niveau og højde som den eksisterende bygning. Beplantningsbæltet ind mod skolens boldbane opretholdes i det væsentlige, men der etableres parkeringspladser mod øst parallelt med vejen.

Lis Immersen oplyste, at sparekassen er i god vækst, og at udvidelse derfor er nødvendig.

Aalborg Stift har i sit brev af den 19. november 2013 forudsat, at der stedse forbliver et lukket levende hegn ind mod boldbanen, selvom noget af hegnet eventuelt fældes.

Danmarks Naturfredningsforening havde ingen bemærkninger,

Thisted Kommune havde ingen indvendinger.

Sydthy Provsti havde ingen bemærkninger.

Nævnet voterede og tilkendegav, at nævnet kunne dispensere fra fredningen idet indsigten til og udsigten fra kirken stort set ikke forringes, og idet det levende hegn mod boldbanen i det væsentlige opretholdes.

De mødende blev klagevejledt.

Sagen sluttet.

Niels Bjerre.

Fredningsnævnet for Nordjylland,
Nordlige del,
Badehusvej 17, 9000 Aalborg,
Telefon 96 30 71 78 / 96 30 70 50,
Mail: udb@domstol.dk / hajo@domstol.dk

Thisted Kommune,
Asylgade 30,
7700 Thisted.

Aalborg, den 4. december 2013

Vedr.

FS 54/2013:

Ansøgning om tilladelse til at udvide Sønderhå-Hørsted Sparekasse på matr.nr. 28i og 28u Sønderhå by, Sønderhå, der er omfattet af fredningsdeklaration af 25. juni 1954 til sikring af Sønderhå kirkes frie beliggenhed.

På vegne Sønderhå-Hørsted Sparekasse har De den 23. september 2013 ansøgt fredningsnævnet om dispensation fra ovennævnte fredningsdeklaration til udvidelse af sparekassen.

Nævnet afholdt den 30. oktober 2013 besigtigelse og forhandling i sagen. Kopi af forhandlingsprotokollen vedlægges til orientering.

Det fremgår heraf, at nævnet kunne dispensere til det ansøgte på vilkår, at beplantningsbæltet mod friskolens boldbane i det væsentlige opretholdes som levende hegn.

Tilladelsen er givet i medfør af naturbeskyttelseslovens § 50, stk.1 og kan inden 4 uger fra modtagelse af den skriftlige afgørelse påklages til Natur- og Miljøklagenævnet.

Klagevejledning vedlægges.

Tilladelsen bortfalder, såfremt den ikke udnyttes inden 3 år.

Niels Bjerre.

Kopi fremsendes til:

1. Per Therkildsen,
2. Carl Gustav Larsen,
3. Naturstyrelsen, København,
4. Danmarks Naturfredningsforening, København,
5. Danmarks Naturfredningsforening v/ Ib Nord Nielsen,
6. Dansk Ornitologisk Forening, København,
7. Dansk Ornitologisk Forening v/ Jan S. Kristensen,
8. Aalborg Stiftsøvrighed,
9. Nørhå-Sønderhå-Hørsted sognes menighedsråd v/ formand Kirsten Ehlers,
10. Sydthy provsti,
11. Kirkegårds konsulent Mogens Andersen.
12. Arkitekt Palle Stefansen

Klagevejledning

Afgørelsen kan påklages til Natur- og Miljøklagenævnet.

Klagefristen er 4 uger fra den dag afgørelsen er meddelt.

Klageberettigede er, jf. naturbeskyttelseslovens § 86:

- adressaten for afgørelsen,
- ejeren af den ejendom, som afgørelsen vedrører,
- offentlige myndigheder,
- en berørt nationalparkfond oprettet efter lov om nationalparker
- lokale foreninger og organisationer, som har en væsentlig interesse i afgørelsen,
- landsdækkende foreninger og organisationer, hvis hovedformål er beskyttelse af natur og miljø, og
- landsdækkende foreninger og organisationer, som efter deres formål varetager væsentlige, rekreative interesser, når afgørelsen berører sådanne interesser.

Klagen skal sendes til Fredningsnævnet for Nordjylland, Nordlige del, som videresender klagen til Natur- og Miljøklagenævnet sammen med afgørelsen og det materiale, der er indgået i sagens behandling. Du får kopi af fredningsnævnets brev til Natur- og Miljøklagenævnet.

Hvis der bliver klaget, vil Fredningsnævnet underrette dig hurtigst muligt.

Det er en betingelse for Natur- og Miljøklagenævnets behandling af klagen, at der indbetales et gebyr til nævnet. Klagegebyret er fastsat til 500 kr. for privatpersoner og for alle andre klagere, herunder virksomheder, organisationer og offentlige myndigheder.

Klager modtager en opkrævning på gebyret fra Natur- og Miljøklagenævnet, når nævnet har modtaget klagen fra fredningsnævnet. Denne opkrævning skal benyttes ved indbetaling af gebyret. Natur- og Miljøklagenævnet modtager ikke check eller kontanter. Natur- og Miljøklagenævnet påbegynder behandlingen af klagen, når gebyret er modtaget. Betales gebyret ikke på den anviste måde og inden for den fastsatte frist på 14 dage, afvises klagen fra behandling. Vejledning om gebyrordningen kan findes på Natur- og Miljøklagenævnets hjemmeside.

Gebyret tilbagebetales, hvis

- 1) klagesagen fører til, at den påklagede afgørelse ændres eller ophæves,
- 2) klageren får helt eller delvis medhold i klagen, eller
- 3) klagen afvises som følge af overskredet klagefrist, manglende klageberettigelse eller fordi klagen ikke er omfattet af Natur- og Miljøklagenævnets kompetence.

Det bemærkes, at hvis den eneste ændring af den påklagede afgørelse er forlængelse af frist for efterkommelse af afgørelse som følge af den tid, der er medgået til at behandle sagen i klagenævnet, tilbagebetales gebyret dog ikke.

Fristen for eventuelt søgsmål ved domstolene er 6 måneder, jf. § 88, stk. 1, i naturbeskyttelsesloven.