

Afgørelser – Reg. nr.: 02073.11

Fredningen vedrører: Hørby Kirke

Domme

Taksationskommissionen

Naturklagenævnet

Overfredningsnævnet

Fredningsnævnet

**27-10-1961, 29-06-1961,
01-06-1951**

Kendelser

Deklarationer

FREDNINGSNÆVNET>

27/3-1961

Deklaration.

Undertegnede Menighedsraad for Hørby Sogn erklærer herved, at der af Hensyn til Hørby Kirkes frie Beliggenhed ingensinde maa opføres nogen Bygning paa den Kirken tilhørende Parcel Matr.Nr. 3 c Hørby By og Sogn, som grænser til Hørby Kirkegaards vestlige Dige ved Kirkeggardens nordvestlige Hjørne.

Denne Deklaration vil være at tinglyse som Hæftelse paa nævnte Matr.Nr. 3 c Hørby.

Paataleretten tilkommer Fredningsnævnet for Aalborg Amtsrads-kreds.

Hørby, den 27. Marts 1961.

Marie Andersen
H.A. Jacobsen

Kristen Bjørn
Kristian Jensen.
Ejler Andersen

Uoverensende deklARATION ligger trykt.

Fredningsnævnet
for Aalborg Amtsrads-kreds

Schierbein

27/10

Fredningsnævnet
for Aalborg Amtsrads-kreds
Domstolsbygning
9575 10.10.61

Til Dommerkontoret i Hobro.

Fr. 11/61 9-61-1961 msk.

Det tiltrædes, at nærværende fredningsdeklaration tinglyses som servitutstiftende på den Hørby kirke tilhørende ejendom, matr.nr.3c Hørby by og sogn, dog med følgende forbehold:

Så længe det pågældende areal administreres af de kirkelige myndigheder, træffer kirkeministeriet dog uanset nærværende deklaration afgørelse med hensyn til eventuel opførelse af bygninger på arealet, for så vidt bygningerne skal tjene kirkelige formål.

Deklarationen bortfalder i det omfang, hvori arealet senere måtte blive inddraget under kirkegården.

Kirkeministeriet, den 18. september 1961.



P.M.V.

E.B.

Arne Truelsen
Arne Truelsen
18.9.61

Lov 106/1959

| | | | |
|---------|---|----------------------|-----|
| Atgift: | | | |
| § 12 | : | 10 kr. — | øre |
| § | : | » | » |
| § 14' | : | 4 » | » |
| § 14'' | : | 3 » | » |
| Ialt: | | 17 kr. 00 | øre |

Indført i dagbogen for retten i Hobro
den 30 OKT. 1961 Lyst.
Tingbog: bd. *Hørby* bl. *3c*
Akt: skab *E. 113.*

John Nielsen

John
Ed.

FREDNINGSNÆVNET >

Anmelder: Fredningsnævnet
for Aalborg Amtsaads-
kreds.

123

Deklaration.

Undertegnede Bent Julius Mikkelsen af Hørby, der er Ejer af Parcellerne Matr. Nr. 45b og 16g Hørby By og Sogn, som begge grænser til Hørby Kirkes vestlige Kirkegaardside, erklærer herved for mig og efterfølgende Ejere af nævnte Parceller, at der ingensinde maa opføres Bygninger af nogen Art vore sig Huse, Boder, Skure eller andet nærmere Kirkegaardsidet end 4, fire, Meter.

Denne Deklaration vil være at tinglyse som servitutstiftende paa Matr. Nr. 45b og 16g Hørby.

Paataleretten tilkommer Menighedsraadet og Fredningsnævnet.

Hørby, den 27. Marts 1961.

Bent Mikkelsen.

Rigtig afskrift, idet bemærkes at deklarationen er lyst den 27 ds. Inden Stobro ret: Deklarationen er aftegnet i nævnte hovedregister under nr 123
Fredningsnævnet
for Aalborg Amtsaadskreds 29/6 61

Smid

Fredningsregisteret, St. Kongensvej 47^{te}, København K

FREDNINGSNÆVNET>

1/6-1951

D e k l a r a t i o n .

Undertegnede gårdejer Anders Andersen, Hørby, der er ejer af landbrugsejendommen matr. nr. 3 at og 3 ax Hørby by og sogn, erklærer herved, at der ingensinde må opføres bygninger, skure eller lignende på en strimmel på 25 meters bredde af matr. nr. 3 at langs parcellens sydlige skel.

Dog må nuværende landbrugsbygninger erstattes af andre, men sådanne må ikke lægges sydligere end de nuværende.

Denne deklaration vil være at tinglyse som servitutstiftende på min nævnte landbrugsejendom.

Påtaleretten tilkommer Hørby menighedsråd og Aalborg amts fredningsnævn hver for sig.

Hørby, den

1/6 1951

Anders Andersen

Indført i dagbogen for retskreds nr. 63, Hobro købstad m. s.
den 26 juni 1951

Lyst. Tingbog: Bd. Hørby Bl. 3at Akt.-skab. B. 6. 2

Arvn. Forud løst p. gæld.

§ 14H 2 kr.
h kroner.

lovrigt
afgiftsfrl. H.

40-1937

[Handwritten signature]

[Handwritten signature]

Kon. 97-69 efter FN original

Suppleret med rødt i
 juni 1961 af
Jørgen Luitzen
 Landinspektør

Paa kortet er den 400 m. bræde
 strimmel af matr. nr. 16^a og 45^b
 samt hele matr. nr. 3^e, der ved de-
 klarationer af 27/3 1961 er pålagt
 byggeforbud m.m., vedlagt grøn
 farve.

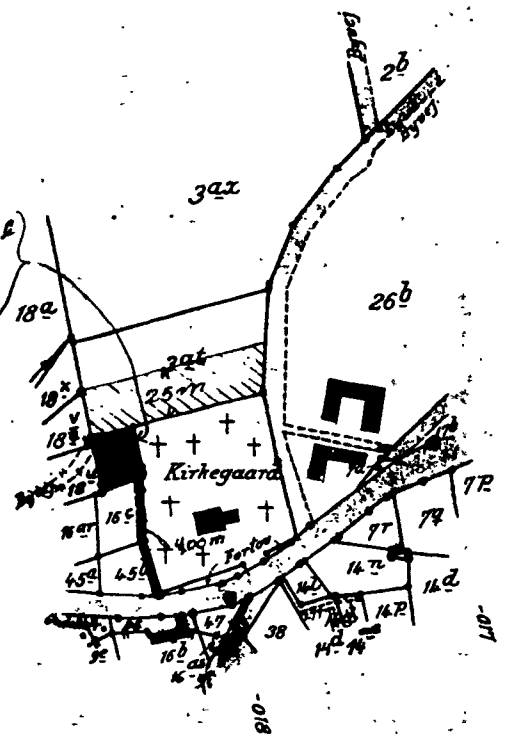
Terrindrups, den 22/6 1961

Jørgen Luitzen
 Landinspektør

Hls - Høby - Roskilde

Terrain af
 Høby By.
 Høby Sogn.
 Hindsted Herred,
 Aalborg Amt.

Matr. nr. 3^e
 grøn på
 original



Dette kort er udført paa grundlag af matrikelkortet og af
 landinspektør Filshov Christensen i anledning af en landevejsmåling
 i året 1961 indsendt kort. De paa sidstnævnte kort af landinspektøren
 overførte grænser, som endnu ikke er berigtiget på matrikelkortet, er vist
 med violet farve. Byggenpunkterne er vist med blå farve.

Direktoratet for Matrikulsvæsenet i oktober 1949.
Magnus Jøker

Målestoksforhold 1:4.000

500 m

DISPENSATIONER>

Afgørelser - Reg. nr.:

Herunder ses afgørelser i dispensationssager for denne fredning

Fredningsnævnet for Nordjylland,
Sydøstlige del,
Badehusvej 17, 9000 Aalborg,
Telefon 96 30 70 50 / 96 30 71 77.

Mariagerfjord kommune,
Teknik og Byg,
Østergade 22,
9610 Arden.

Aalborg, den 2. juli 2013.

Vedr.

FS 12/2013:

Ansøgning om tilladelse til at opføre toiletbygning til graverbygning ved Hørby kirke, matr.nr. 3c Hørby by, Hørby, der er omfattet af fredningsdeklaration af 27. oktober 1961 til sikring af Hørby kirkes frie beliggenhed.

Ved mail af 7. marts 2013 har De på vegne menighedsrådet ved Hørby kirke ansøgt om dispensation fra kirkefredning til opførelse af en tilbygning til eksisterende graverhus.


Nævnet afholdt den 17. juni 2013 besigtigelse og forhandling i sagen. Kopi af protokoltilførsel vedlægges til orientering.

Det fremgår heraf, at nævnet kunne dispensere fra fredningsdeklarationen samt at de kirkelige myndigheder har udtalt sig for projektet, der herefter i overensstemmelse med deklarationens ordlyd vil kunne gennemføres.

En genpart af tegningerne for projektet gemmes på sagen som dokumentation for, hvad tilladelsen omfatter.

Afgørelsen er truffet i medfør af naturbeskyttelseslovens § 50, stk. 1 og kan inden 4 uger påklages til Natur- og Miljøklagenævnet. Klagevejledning vedhæftes.

Tilladelsen bortfalder, såfremt den ikke udnyttes inden 3 år.


Torben Bybjerg Nielsen.

Kopi er fremsendt til:

1. Holger L. Holm,
2. Melanie Simick,
3. Mariagerfjord kommune, j.nr. 02.34.02-P19-124-13,
4. Naturstyrelsen, København, NST-4112-01559,

5. Danmarks Naturfredningsforening, København,
6. Danmarks Naturfredningsforening v/ Ole Guldborg,
7. Dansk Ornitologisk Forening, København,
8. Dansk Ornitologisk Forening v/ Thorkild Lund,
9. Menighedsrådet ved Hørby kirke v/ menighedsrådsformand Elin Juul Hedegaard,
10. Århus Stift.

Klagevejledning

Afgørelsen kan påklages til Natur- og Miljøklagenævnet.

Klagefristen er 4 uger fra den dag afgørelsen er meddelt.

Klageberettigede er, jf. naturbeskyttelseslovens § 86:

- adressaten for afgørelsen,
- ejeren af den ejendom, som afgørelsen vedrører,
- offentlige myndigheder,
- en berørt nationalparkfond oprettet efter lov om nationalparker
- lokale foreninger og organisationer, som har en væsentlig interesse i afgørelsen,
- landsdækkende foreninger og organisationer, hvis hovedformål er beskyttelse af natur og miljø, og
- landsdækkende foreninger og organisationer, som efter deres formål varetager væsentlige, rekreative interesser, når afgørelsen berører sådanne interesser.

Klagen skal sendes til Fredningsnævnet for Nordjylland, Sydøstlige del, som videresender klagen til Natur- og Miljøklagenævnet sammen med afgørelsen og det materiale, der er indgået i sagens behandling. Du får kopi af fredningsnævnets brev til Natur- og Miljøklagenævnet.

Hvis der bliver klaget, vil Fredningsnævnet underrette dig hurtigst muligt.

Det er en betingelse for Natur- og Miljøklagenævnets behandling af klagen, at der indbetales et gebyr til nævnet. Klagegebyret er fastsat til 500 kr. for privatpersoner og for alle andre klagere, herunder virksomheder, organisationer og offentlige myndigheder.

Klager modtager en opkrævning på gebyret fra Natur- og Miljøklagenævnet, når nævnet har modtaget klagen fra fredningsnævnet. Denne opkrævning skal benyttes ved indbetaling af gebyret. Natur- og Miljøklagenævnet modtager ikke check eller kontanter. Natur- og Miljøklagenævnet påbegynder behandlingen af klagen, når gebyret er modtaget. Betales gebyret ikke på den anviste måde og inden for den fastsatte frist på 14 dage, afvises klagen fra behandling. Vejledning om gebyrordningen kan findes på Natur- og Miljøklagenævnets hjemmeside.

Geburet tilbagebetales, hvis

- 1) klagesagen fører til, at den påklagede afgørelse ændres eller ophæves,
- 2) klageren får helt eller delvis medhold i klagen, eller
- 3) klagen afvises som følge af overskredet klagefrist, manglende klageberettigelse eller fordi klagen ikke er omfattet af Natur- og Miljøklagenævnets kompetence.

Det bemærkes, at hvis den eneste ændring af den påklagede afgørelse er forlængelse af frist for efterkommelse af afgørelse som følge af den tid, der er medgået til at behandle sagen i klagenævnet, tilbagebetales gebyret dog ikke.

Fristen for eventuelt søgsmål ved domstolene er 6 måneder, jf. § 88, stk. 1, i naturbeskyttelsesloven.

Mandag, den 17. juni 2013 afholdt fredningsnævnet for Nordjylland, sydøstlige del besigtigelse og forhandling i

FS 12/2013:

Ansøgning om tilladelse til at opføre toiletbygning til graverbygning ved Hørby kirke, matr.nr. 3c Hørby by, Hørby, der er omfattet af fredningsdeklaration af 27. oktober 1961 til sikring af Hørby kirkes frie beliggenhed.

Nævnet var mødt ved formanden, dommer Torben Bybjerg Nielsen, det ministerielt udpegede medlem Holger L. Holm og det kommunalt udpegede medlem Melanie Simick.

For Mariagerfjord kommune mødte Isabell Arani Mortensen og Per Sørensen,

For Naturstyrelsen, København mødte Søren Hansen,

For Århus Stift mødte Lisa Kolding,

For Hobro-Mariager Provstiudvalg mødte Jørgen Pontoppidan,

For menighedsrådet ved Hørby kirke mødte Elin Juul Hedegaard og Jenny Lyngå samt graver Jens Kristensen.

Der fremlagdes:

- Ansøgning af 7. marts 2013 fra Mariagerfjord kommune med bilag 1-6,
- Brev af 13. maj 2013 fra Århus Stift med bilag fra Nationalmuseet, den 21. marts 2013 og fra den kgl. bygningsinspektør, den 9. januar 2013,
- Udtalelse af 4. april 2013 fra Naturstyrelsen.

Nævnensformanden orienterede kort om fredningsdeklarationen, der skal sikre indsigt til og udsigt fra Hørby kirke. Det er særskilt nævnt, at der ikke må opføres bygninger, der grænser mod kirkens vestlige skel, ligesom det fremgår, at "... Så længe det pågældende areal administreres af de kirkelige myndigheder, træffer kirkeministeriet dog uanset nærværende deklaration afgørelse med hensyn til eventuel opførelse af bygninger på arealet, for så vidt bygningerne tjener til kirkelige formål...".

Menighedsrådsformanden orienterede om projektet, hvorefter der ønskes opført en 51 m² stor bygning parallelt med og sammenbygget med det eksisterende graverhus, der er beliggende vest for kirken. Nybygningen vil i forhold til den eksisterende bygning blive forskudt med ca. 1 1/2 meter. Tilbygningen skal rumme kirkens redskaber, medens der i den sydlige ende ønskes etableret et handikaptoilet og adgangsforhold i øvrigt for kirkens besøgende. Bygningen bliver træbeklædt og i samme højde og farver som den eksisterende bygning. Hækken mod vest bliver fjernet.

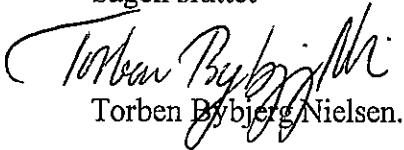
Ingen af de mødte havde bemærkninger til det ansøgte.

Nævnet voterede og besluttede at dispensere til det ansøgte, der med sin be-

liggenhed vest for eksisterende graverbygning og inden for kirkegårdsområdet ikke vil påvirke indsigten til og udsigten fra kirken, hvortil kommer, at bygningen er nødvendig for kirkens drift.

De mødende klagevejledtes.

Sagen sluttet


Torben Bybjerg Nielsen.

Fredningsnævnet for Nordjylland, sydøstlig del,
Badehusvej 17, 9000 Aalborg,
telefon 3025 5459
mail:nordjyllandsyd@fredningsnaevn.dk

Den 14. september 2023

FN-NJS-13-2023: Opførelse af rækkehuse ved Hørby kirke.

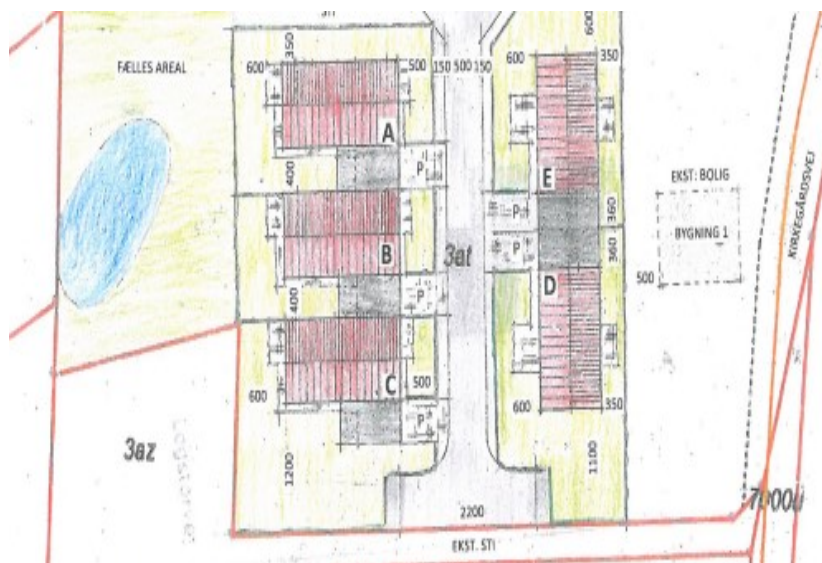
Fredningsnævnet har den 23. marts 2023 fra Mariagerfjord Kommune modtaget ansøgning om tilladelse til efter delvis nedrivning af en ejendom at etablere 3 rækkehuse og et dobbelthus på matr.nr. 3 at Hørby By, Hørby, beliggende Kirkegårdsvej 1, 9500 Hobro, der ejes af Kim Kristensen.

Fredningsnævnet har efter besigtigelse af arealerne besluttet at meddele dispensation. Begrundelsen for afgørelsen fremgår neden for i afsnittet om fredningsnævnets afgørelse.


Sagens baggrund

Arealerne er omfattet af deklARATION af 26. juni 1951 til sikring af Hørby kirkes frie beliggenhed.

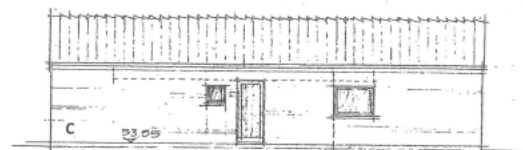
Der er til ansøgningen fremsendt følgende situationsplan:



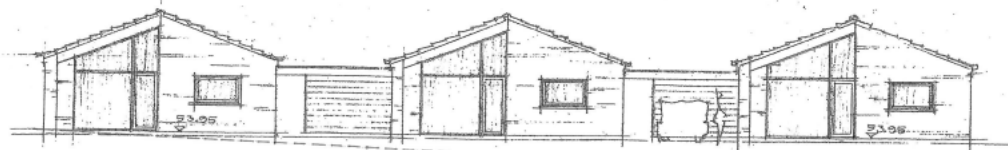
Neden for ses projektets beliggenhed i forhold til fredningsgrænsen:



FACADE NORD



FACADE ØST - GARDET



FACADE ØST - ØST

ELNOT TIL HØJEN

5 boliger på Kirkegårdsvej 1, Hørby 9500 Hobro
 Matr. nr. 3at, Hørby By, Hørby
 Facader Bolig A+B+C 1:100 - 01.06.2022, Rev. 28.02.2023



Ovenfor ses tegninger af de ansøgte række- og dobbelthuse.

Aarhus Stift har i mail af 9. juni 2023 blandt andet følgende bemærkninger til projektet:

”... Det anbefales, at den eksisterende sti mellem matrikel 3at og 3az opretholdes. Det anbefales også, at beplantningen i skellet mellem de to matrikler, som består af klippet bøgehæk, udvides, således at hækken yder en fin afgrænsning til stien op til kirkegården og skærmer for indkig og udkig.

Desuden anbefales det, at grunden ikke reguleres i højden, så de nye boliger opføres med samme udgangspunkt i terræn. På den måde virker byggeriet mest naturligt på grunden.

Da projektet er fint tilpasset og projekteret i materialer, som passer godt til stedet, giver dette ikke anledning til yderligere bemærkninger fra Stiftet...”

Herudover henviser Stiftet til udtalelse fra Den Kgl. Bygningsinspektør:

”... Matriklen 3 at, hvor der ønskes opført fem nye boliger, er beliggende nord for Hørby Kirke. Mellem kirkegården og matrikel 3at, findes der en selvstændig sti, som er en del af matrikel 3az.

De nye boliger erstatter et eksisterende byggeri bestående af nogle længer beliggende bagved en eksisterende bolig ud mod Kirkegårdsvej. Længerne, der nedrives, er lavere beliggende end den eksisterende bolig. De nye boliger er projekteret med en afbalanceret størrelse og en maksimal højde på 5 meter. Materialerne er murede facader og sadeltag med røde tagsten. Boligerne nærmest kirken er projekteret 11 meter fra skel til den eksisterende sti.

I forhold til det eksisterende byggeri på matrikel 3at er det ansøgte mere diskret i udgangspunktet. Dog oplyses der ikke noget om, hvorvidt grunden til opførelse af boligerne reguleres i højde efter

nedrivning af de eksisterende længer. Det er min anbefaling, at grunden ikke reguleres i højde, så de nye boliger opføres med samme udgangspunkt i terræn, som de eksisterende længer. På den måde virker byggeriet mest naturligt på grunden og i forhold til indkig til og udkig fra kirkegården. Herudover anbefales det at opretholde den eksisterende sti mellem matrikel 3at og 3az, samt at opretholde og udvide beplantningen i skel mellem de to matrikler bestående af klippet bøgehæk. Begrundelsen herfor er, at hækken yder en meget fin afgrænsning til stien op til kirkegården og skærmer for indkig til og udkig fra kirkegården...”.

Mariagerfjord Kommune har i mail af 28. juni 2023 om Natura2000- og habitat-områder oplyst, at Kirkegårdsvej 1 er beliggende 6,81 km fra Natura 2000-område nr. 30, Habitatområde H30, Lovns Bredning, Hjarbæk Fjord og Skals, Simsted og Nørre Ådal, samt Skravad Bæk. Det ansøgte vurderes til ikke at have nogen indflydelse på de arter og naturtyper der er på udpegningsgrundlaget...

samt:

”... Mariagerfjord Kommune vurderer, at det ansøgte projekt har en neutral effekt på levesteder samt yngle- og rasteområder for de nævnte arter. En række dyr og planter omfattet af habitatdirektivets bilag IV kan have levested, fødesøgningsområde eller sporadisk opholdssted i området. I forhold til Bilag IV-arter er der ingen registreringer i området (Naturbasen.Dk). Det vurderes at området er et egnet levested for Stor Vandsalamander. Det kræver derfor, i forhold til Bilag IV, ikke en dispensation fra naturbeskyttelsesloven til det ansøgte...”.

Hobro-Mariager Provsti henviser i mail af 10. juli 2023 til den Kgl. Bygningsinspektørs bemærkninger, og har ikke yderligere bemærkninger.

Menighedsrådet ved Øls Hørby Døstrup kirke har i mail af 27. oktober 2022 anbefalet det ansøgte.

Fredningsnævnets behandling af sagen

Fredningsnævnet har behandlet sagen på et møde med besigtigelse den 28. august 2023. I besigtigelsen deltog nævnet ved formanden, dommer Torben Bybjerg Nielsen, det ministerielt udpegede medlem Poul Roesen.

Det kommunalt valgte medlem Per de Friis var ikke mødt, men blev skriftligt forelagt sagen og er anmodet om at meddele, såfremt han har indsigelser inden afgørelse. Han har ikke reageret.

For menighedsrådet ved Øls Hørby Døstrup kirke mødte Olivia Primdahl og John Larsen samt graver Jens Kristensen. For Hobro-Mariager Provsti mødte Jørgen Pontoppidan. For Mariagerfjord Kommune mødte Camilla Lykshøj og Lonnie Hovaldt Holm. For Danmarks Naturfredningsforening mødte Kaj Edlund. For Jørn Hermansen ApS mødte Jørn Hermansen. Kim Kristensen mødte sammen med Lars Kristensen.

Lars Kristensen oplyste, at byggeriet vil blive med en højde på 4,5-5 meter og beliggende 12 meter fra hækken mod stien op mod kirken. Terrænet vil maksimalt blive hævet med 1 meter ved søen i bunden af arealet. Hækken og stien bagved forbliver, og søen vil blive rensset op. De store træer ved søen forbliver. Murværket bliver i røde teglsten og tagbeklædningen brune betonsten. Der vil ikke blive behov for pilotering.

Mariagerfjord Kommune oplyste, at der er meddelt principgodkendelse til projektet.

Danmarks Naturfredningsforening havde ingen bemærkninger.

Fredningsnævnets afgørelse

Fredning af arealer ved Hørby kirke betyder, at projektet kræver fredningsnævnets dispensation i medfør af naturbeskyttelseslovens § 50, stk. 1, hvorefter fredningsnævnet kan meddele dispensation, hvis det ansøgte ikke strider mod fredningens formål.

Det fremgår endvidere af naturbeskyttelseslovens § 50, stk. 2, at fredningsnævnet kun kan meddele dispensation fra en fredning i eller uden for et internationalt naturbeskyttelsesområde, hvis det ansøgte ikke indebærer en forringelse af naturtyper og levesteder for arter eller betydelig forstyrrelse af arter, som området er udpeget for. Fredningsnævnet kan endvidere i medfør af § 50, stk. 3 kun meddele dispensation, hvis det ansøgte ikke kan ødelægge yngle- eller rasteområder i det naturlige udbredelsesområde for de dyrearter, der er nævnt i bilag 3 til loven, eller ødelægge de plantearter, der er nævnt i bilag 5 til loven, i alle livsstadier. Fredningsnævnet må efter sagens oplysninger lægge til grund, at en dispensation ikke er i strid med naturbeskyttelseslovens § 50, stk. 2 eller 3.

Fredningsnævnet kan på baggrund af de foreliggende oplysninger om byggeriets placering, som er helt ude i kanten af fredningen, samt dets størrelse, der i højde ikke væsentligt overskrider den eksisterende bebyggelse, meddele dispensation til det ansøgte, som ikke vil hindre indsigt til og udsigt fra kirken, på vilkår, at en eventuel terrænændring ved søen ikke overstiger højden over det bestående øverstliggende terræn.

Det tilføjes, at den eksisterende bøgehæk yder fuld dækning og afskærmning mellem byggeriet og det kirkelige område, hvorfor der ikke indføres noget særskilt vilkår herom.

Klagevejledning

Der kan klages over denne afgørelse til Miljø- og Fødevarerklagenævnet. Klagefristen udløber 4 uger efter, at afgørelsen er meddelt. Er afgørelsen offentligt bekendtgjort, regnes klagefristen dog altid fra bekendtgørelsen. Klagen skal ifølge naturbeskyttelseslovens § 87 indgives via Miljø- og Fødevarerklagenævnets digitale selvbetjening, jf. vejledningen på Miljø- og Fødevarerklagenævnets hjemmeside www.naevneneshus.dk. Klagefristen udløber ved midnat på dagen for klagefristens udløb. Hvis klagefristen udløber på en lørdag eller en helligdag, forlænges fristen til den følgende hverdag.

Klageberettigede er, jf. naturbeskyttelseslovens § 86:

- Adressaten for afgørelsen,
- ejeren af den ejendom, som afgørelsen vedrører,
- offentlige myndigheder,
- en berørt nationalparkfond,
- lokale foreninger og organisationer, som har en væsentlig interesse i afgørelsen,
- landsdækkende foreninger og organisationer, hvis hovedformål er beskyttelse af natur og miljø, og
- landsdækkende foreninger og organisationer, som efter deres formål varetager væsentlige, rekreative interesser, når afgørelsen berører sådanne interesser.

Det er en betingelse for Miljø- og Fødevarerklagenævnets behandling af en klage, at den, der klager, indbetaler et gebyr på 900 kr. for privatpersoner og 1.800 kr. for virksomheder og organisationer (2016-niveau). Klagegebyret reguleres den 1. januar hvert år efter den af Finansministeriet fastsatte

sats for det generelle pris- og lønindeks som løbende offentliggjort i forslag til finanslov med virkning for klager, der modtages i Miljø- og Fødevareklagenævnet fra og med den 1. februar 2017. Miljø- og Fødevareklagenævnet offentliggør størrelsen af klagegebyret på sin hjemmeside www.naevneneshus.dk. Gebyret opkræves i forbindelse med klagens oprettelse i Miljø- og Fødevareklagenævnets digitale selvbetjening. Klagen behandles først, når gebyret er betalt. Vejledning om gebyrbetalingen kan ligeledes findes på Miljø- og Fødevareklagenævnets hjemmeside www.naevneneshus.dk. Gebyret tilbagebetales, hvis klagesagen fører til, at den påklagede afgørelse ændres eller ophæves, hvis klageren får helt eller delvis medhold i klagen, eller hvis klagen afvises som følge af overskredet klagefrist, manglende klageberettigelse eller fordi klagen ikke er omfattet af Miljø- og Fødevareklagenævnets kompetence. Det bemærkes, at hvis den eneste ændring af den påklagede afgørelse er forlængelse af en frist for efterkommelse af en afgørelse som følge af den tid, der er medgået til at behandle sagen i Miljø- og Fødevareklagenævnet, så tilbagebetales gebyret dog ikke.

Miljø- og Fødevareklagenævnet kan også beslutte at tilbagebetale klagegebyret, hvis der er indledt forhandlinger med afgørelsens adressat og/eller førsteinstansen om projektilpasninger, og disse forhandlinger fører til, at klager trækker sin klage tilbage, eller hvis klager i øvrigt trækker sin klage tilbage, før Miljø- og Fødevareklagenævnet har truffet afgørelse i sagen. Gebyret tilbagebetales dog ikke, hvis Miljø- og Fødevareklagenævnet vurderer, at der er forhold, der taler imod at tilbagebetale gebyret, f.eks. hvis klagen trækkes tilbage meget sent, herunder efter at klager har haft et afgørelsesudkast i partshøring.

En dispensation må i henhold til naturbeskyttelseslovens § 87, stk. 3, ikke udnyttes, før klagefristen er udløbet, eller behandling af en eventuel klage måtte være afsluttet.

Det følger endvidere af naturbeskyttelseslovens § 50, stk. 1, jf. § 66, stk. 2, at dispensationen bortfalder, hvis den ikke udnyttes inden 3 år efter, at den er meddelt.



Torben Bybjerg Nielsen

Denne afgørelse sendes til:

1. Poul Roesen,
2. Per de Fries,
3. Miljøstyrelsen,
4. Aarhus Stift,
5. Hobro-Mariager Provsti,
6. Menighedsrådet ved Hørby kirke,
7. Mariagerfjord Kommune, att. Camilla Lykshøj,
8. Danmarks Naturfredningsforening, København,
9. Danmarks Naturfredningsforening, Mariagerfjord,
10. Dansk Ornitologisk Forening, København,
11. Dansk Ornitologisk Forening, Mariagerfjord,
12. Dansk Botanisk Forening v/ Flemming Thorning-Lund,

13. Friluftsrådet, centralt,
14. Friluftsrådet, kreds Himmerland-Aalborg,
15. Jørn Hermansen ApS,
16. Kim Kristensen.