

**Afgørelser – Reg. nr.: 02066.01**

**Fredningen vedrører: Blåhøj Kirke**

**Domme**

**Taksationskommissionen**

**Naturklagenævnet**

**Overfredningsnævnet**

**Fredningsnævnet**

**24-02-1955**

**Kendelser**

**Deklarationer**

FREDNINGSNÆVNET >

2066 A  
REG. NR.

16/9-1953

750.

akt 2 nr. 155

2  
+  
Matr. nr. 4<sup>cc</sup> Omraa by,  
Blaskøj sogn.

Stempel og gebyr i h. t. 1933,  
f. nr. 140 af 7 maj 1937.

Anmelder:

Fredningsnævnet for Vejle amt.

1148

28 FEB 1955

Fredningsdeklaration.

Underskrevet

Jens Wroft Jensen

indgår herved på for at bidrage til at værne om *Blaskøj*  
kirkes frie beliggenhed, at nedenævnte areal af den mig tilhørende ejendom  
matr. nr. 4<sup>cc</sup> Omraa by, Blaskøj sogn

fredes som nedenfor anført.

Arealet beskrives således:

Det areal, der ligger mellem for enden af en afstand af 20 m  
fra det nævnte kirkegårdsareal

Fredningen har følgende omfang:

Arealerne må ikke bebygges eller beplantes. Der må ikke anbringes trans-  
formatorstationer, telefon- eller telegrafmaster, skure, udsalgsboder, vogne  
til beboelse eller lignende skønhedsforstyrrende genstande.

Jeg forbeholder mig dog ret til

For fredningen ydes intet vederlag.

Denne fredningsdeklaration må lyses på min ejendom matr. nr. 4<sup>cc</sup> Omraa

bet og de matr. nre., i forbindelse med hvilke den er noteret som samlet ejendom.

Påtaleretten tilkommer fredningsnævnet for Vejle amt og menighedsrådet hver for sig.

Blaahøj

Blaahøj d. 16. Sept. 1933.

Peterson Christensen Kallhøj

Siddende:  
Mary Kallhøj

Godkendelse i h. h. 4 af d. 14. marts 1904 og 7 marts 1937

d. 24 febr 1935

P. u.

P. Knudsen

Indført i dagbogen for retskreda nr. 46, Afgift:

|                                   | §                 | : | kr. | øre |
|-----------------------------------|-------------------|---|-----|-----|
| Vejle købstad m. v. den           | 28 FEB 1935       |   |     |     |
| Lyst: tingbog bd. Blaahøj bl. 688 | § 14 <sup>1</sup> | : | "   | "   |
| Akt: skab U nr. 129 -             | § 14 <sup>2</sup> | : | 2   | 00  |
| Kont forenvid -                   | alt               | : | 2   | 00  |
| Friid den vore meddel. -          |                   |   |     |     |

*[Handwritten signatures and notes]*

2

11-678  
Matr. nr. 179

REG. NR. 2066 A

Matr. nr. 27 Hallenråbæk by,  
Blaskov sogn

Stempel - og gebyr, kr. 1.33.  
12. 140 af 7 maj 1937

Anmelder:

Fredningsnævnet for Vejle amt.

147

Fredningsdeklaration.

28 FEB 1955

Underskrevet Fri Petrine Kirstine Kalskov

indgår herved på for at bidrage til at værne om *Blaskov*  
kirkes frie beliggenhed, at nedennævnte areal af den mig tilhørende ejendom  
matr. nr. 27 Hallenråbæk by, *Blaskov sogn*

fredes som nedenfor anført.

Arealet beskrives således:

Det areal, der ligger imellem og afgrænset af  
Korsgårdsvej imellem bløde

Fredningen har følgende omfang:

Arealet må ikke bebygges eller beplantes: Der må ikke anbringes trans-  
formatorstationer, telefon- eller telegrafmaster, skure, udsalgsboder, vogne  
til beboelse eller lignende skønhedsforstyrrende genstande.

Jeg forbeholder mig dog ret til

For fredningen ydes intet vederlag.

Denne fredningsdeklaration må lyses på min ejendom matr. nr. 27 *Hallenråbæk*

og de matr. nre., i forbindelse med hvilke den er noteret som samlet  
ejendom.


Påtaleretten tilkommer fredningsnævnet for Vejle amt og menighedsrådet  
Blauhoj hver for sig.

*Blauhoj*

*Blauhoj, d. 16 sept 1953.*

*Jens Ulfeld Jensen*

*Jordbøger i h. h. P. H. i. n. n. 140 af 7 aug 1937.*



*d. 24 febr. 1953*

*P. v.  
P. Rindbeck*

indført i dagbogen for retskreds nr. 48,  
Vejle købstad m. v. den 28 FEB 1955  
Lyst: tingbog. bd. *Blauhoj* bl. 750  
Akt: skab 2 nr. 15-3-

| Afgift:           |   | kr. | øre |
|-------------------|---|-----|-----|
| § 14 <sup>1</sup> | : | .   | .   |
| § 14 <sup>2</sup> | : | .   | .   |
| Ialt              |   | 2   | 00  |
|                   |   | kr. | øre |

*Kont. freviset.*

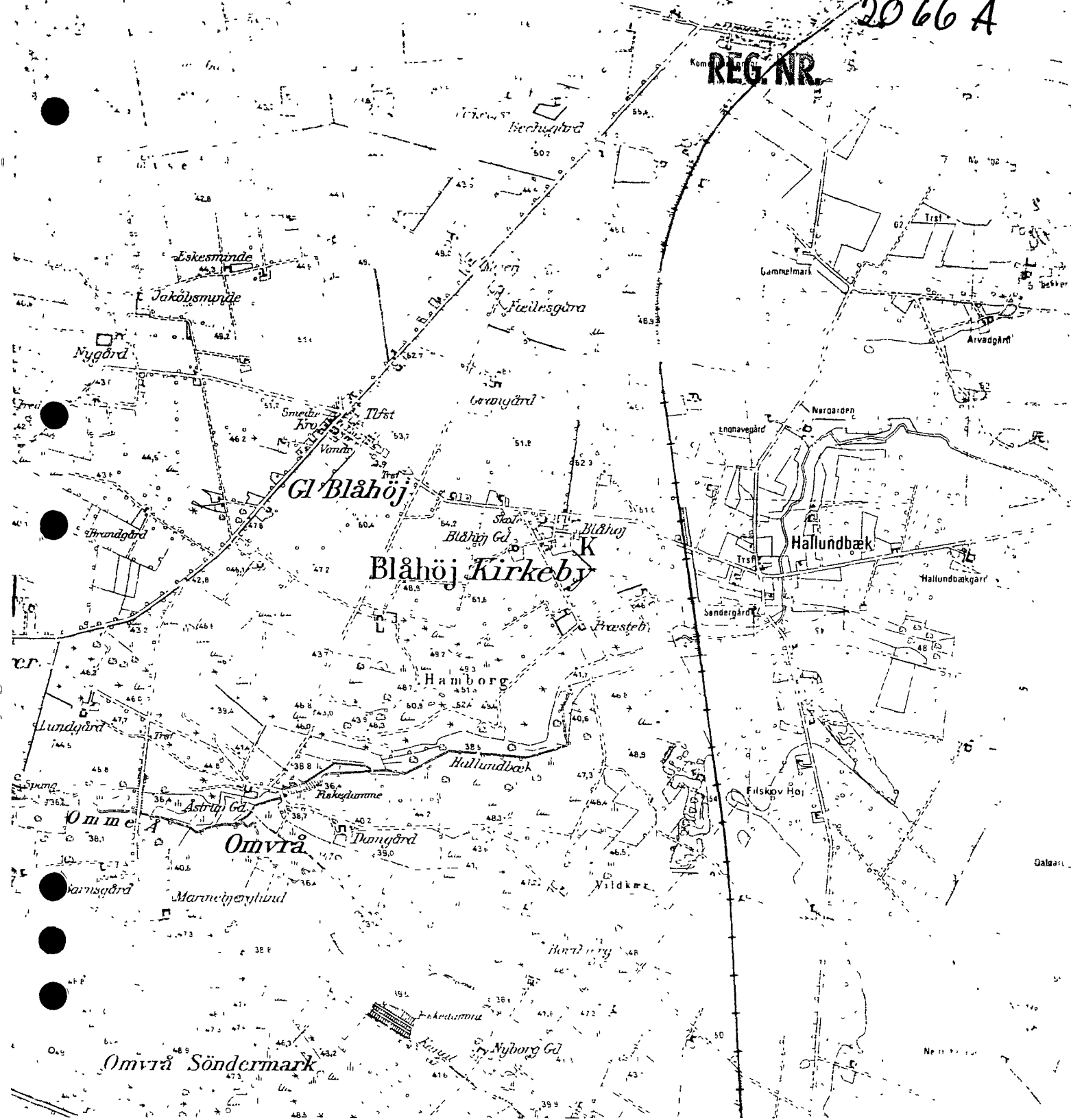
*Rindbeck*

*Rindbeck*



2066 A

REG. NR.



Aftale om forbedring af beskyttelsen af  
BLÅHØJ KIRKE  
Brande kommune

Udarbejdet af Ringkøbing amtsråd, Amtsfredningsinspektoret



Den eksisterende kirkefredning, der blev gennemført i 1954, omfatter mindre arealer i det nordøstlige og sydvestlige hjørne af kirkegården. Mod nordøst en bræmme på 15 m, herudover et rektangulært areal på 20 x 40 m sydvest for kirken.

I fredningsbestemmelserne, der blev gennemført som frivillige overenskomster uden erstatninger, hedder det blandt andet:  
"Arealerne må ikke bebygges eller beplantes, midlertidigt eller vedvarende, ligesom der heller ikke på arealerne må graves grus eller anbringes transformatorstationer, telefon- og telegrafmaster og lignende, derpå ej opsættes skure, udsalgssteder, isboder, vogne til beboelse eller opbevaring af redskaber eller lignende skønhedsforstyrrende genstande."

Ændringer i omgivelserne siden fredningen:

Parkeringspladsen og vejene forbi kirken er asfalteret.

Aftale om forbedring af beskyttelsen af kirkens omgivelser:

Blåhøj kirke ligger på en mindre forhøjning i det flade moræneland, der her overalt er opdelt i mange lige læhegn. Mod nord er kirken omgivet af et tæt beplantet miljø i et samspil, der skaber kontrast til de opdyrkede marker mod syd.

Skal miljøet omkring kirken bevares og kirkens landskabelige virkning fastholdes, bør man: (se kortet bilag d)

i zone I tilstræbe, at der ikke foretages bebyggelse, beplantning, opsætning af master og skure, henkastning af affald, eller andre former for ændringer i terrænet. Planer om udvendige ændringer af og eventuelt tilbygning til eksisterende bebyggelse bør drøftes med de kirkelige myndigheder og evt. amtsrådet.

i zone II tilstræbe, at ny bebyggelse sker med størst mulig hensyntagen til kirken og ikke højere end almindelige beboelseshuse (8,5 m). Opførelse af ny bebyggelse, der ikke ligger i tilknytning til eksisterende huse, bør drøftes med de kirkelige myndigheder og evt. amtsrådet.

Bevaringen og beskyttelsen af kirkernes omgivelser kan ske på flere måder. Kommuner og amtsråd skal i henhold til kommunelov, zonelov, råstoflov, miljølov m.v. give tilladelse til visse bygge- og anlægsarbejder. Gennem administrationen af disse love har man mulighed for at beskytte kirkernes omgivelser i ret vidt omfang.

Bilag a

8 fotos

1. Kirken set fra nordøst.
2. - - - nordøst.
3. - - - øst.
4. - - - øst.
5. - - - sydøst.
6. - - - sydøst.
7. - - - syd.
8. - - - vest.

Bilag b

Provst Exners fredning.

Bilag c

Nyt matrikelkort med provst Exners fredning indtegnet.

Bilag d

Kort i 1:10000 (1 cm = 100 m) med beskyttelseszoner indtegnet.

Der vedlægges et notat om Blåhøj kirke, udarbejdet af arkitektstuderende Kurt Lopdrup, Silkeborg.

Udarbejdet af Ringkjøbing amtsråd,  
amtsfredningsinspektoret, til tjenstlig brug med G. I. tilladelse (A 400/76).



1



2



3



4



5



6



7

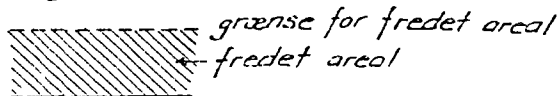


8

Nord.

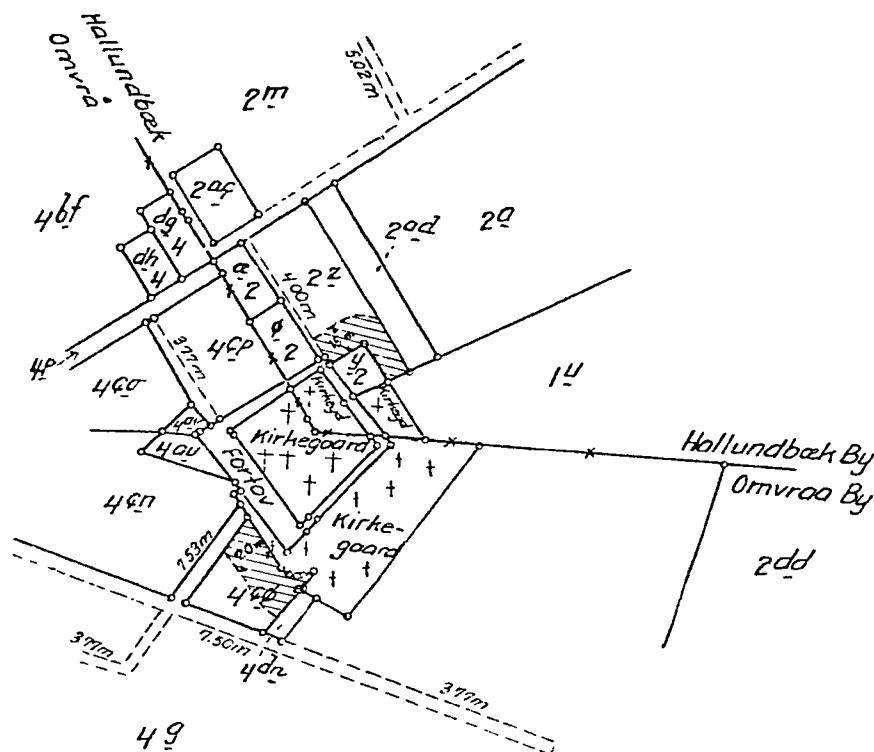
b

Signatur:



kirkegaard.

1142-48135



Terræn omkring

## Blaahøj Kirke 156

By: Hallundbæk og Omvraa

Sogn: Blaahøj

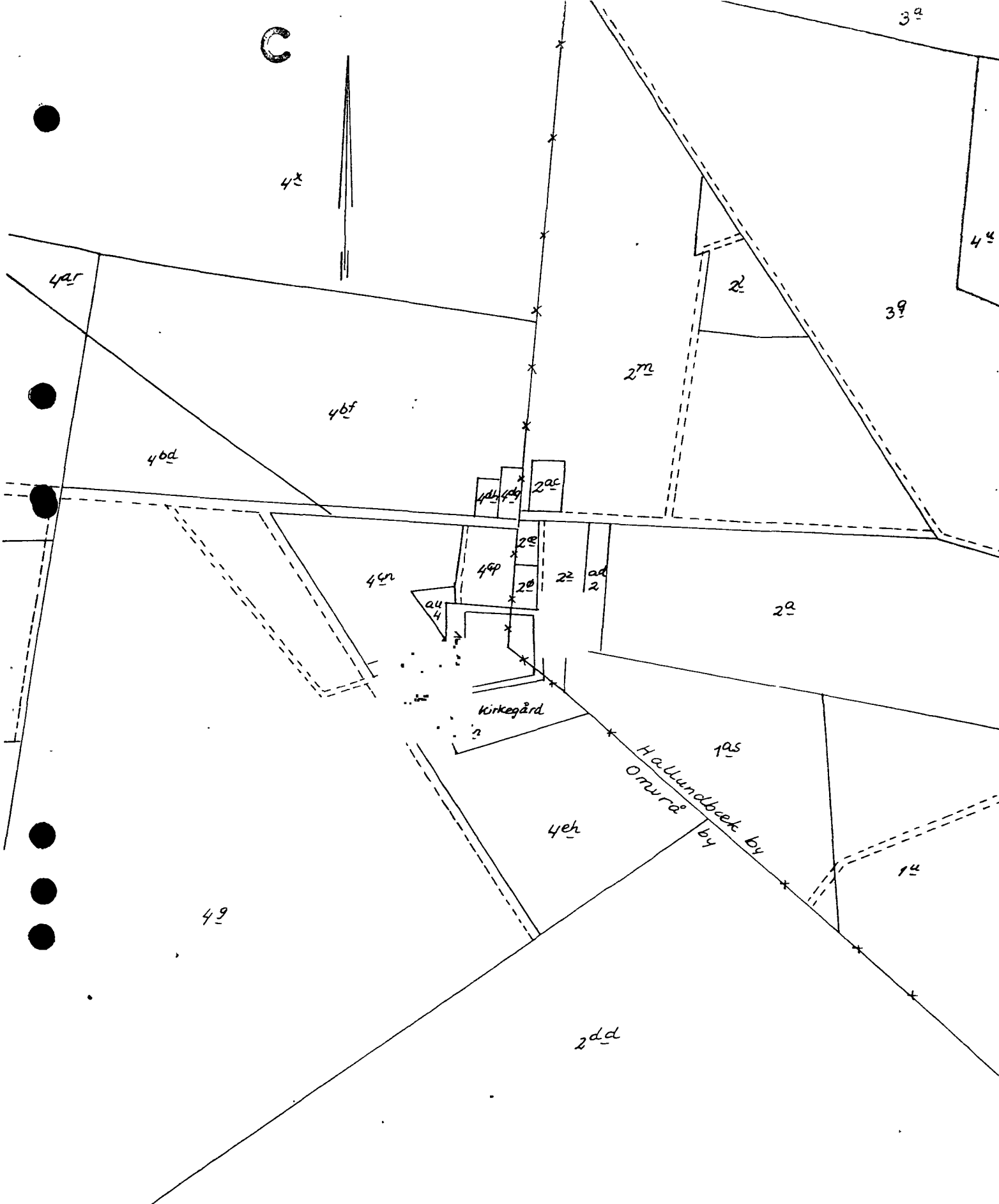
Herred Nørvang

Amt: Vejle.

Udfærdiget i anledning af fredning af areal omkring kirken.

Vejle i maj 1954.

Jens Bo  
Landsinspektør



Blåhøj kirke  
 Blåhøj sogn  
 1:4000

Exner-fredning

## NOTAT OM

### Blåhøj kirke

#### Kort om selve kirken:

Blåhøj kirke, der er opført i 1872, er en relativ lille, kullet kirke. Kirken er hvidkalket, blytækket og iøvrigt meget velholdt.

#### Kirkens nærmiljø: karakteristik - problemer - forslag.

Blåhøj kirke er mod nord en del af et samlet miljø af bebyggelse og beplantning, medens der mod syd er direkte kontakt til de opdyrkede marker.

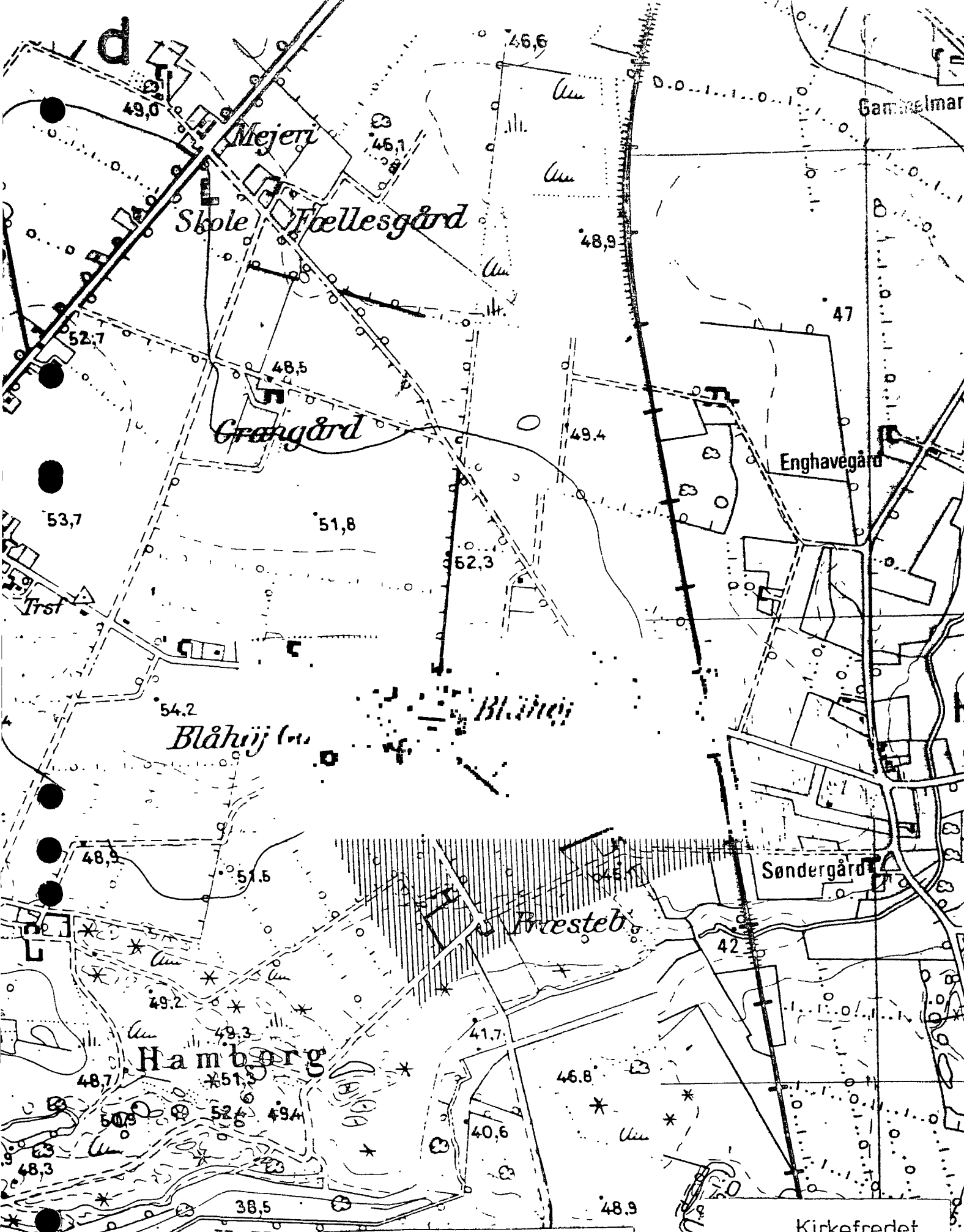
Kirkegården er indrammet af bøgehæk og yderligere er der plantet rønnetræer inde på selve kirkegården. Mod syd er kirkegården udvidet for en del år tilbage og her har man anvendt en anden hækbeplantning - hvilket virker uheldigt. Samtidig var det ønskeligt at rønnealleen blev holdt vedlige, d.v.s. fjernelse af syge og døde træer samt beskæring.

Mod vest er en tidligere grusvej asfalteret som en kombineret vej/parkeringsplads, dog uden afstribninger. Vejen/P. pladsen virker alt for dominerende på kirke og kirkegård. Det ville her have været langt heldigere, kun at asfaltere halvdelen af arealet og belægge resten med enten grus eller græs.

#### Kirkens fjernmiljø: karakteristik - problemer - forslag.

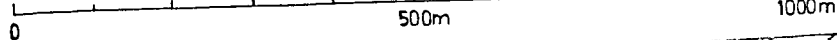
Blåhøj kirke ligger på en mindre forhøjning i landskabet, der ellers er fladt opdyrket hedeslette beplantet med talrige læplantninger fortrinsvis af fyr/gran. Der er en del gårde i omegnen samt en mindre skov mod syd.

Kirkens landskabelige fjernvirkning er derfor begrænset, men kunne dog fremhæves/understreges ved en rimelig beskæring af en del af den tætte beplantning mod nord, samtidig vil det være vigtigt at bibeholde kontakten til de åbne marker mod syd.



Rettet efter møde mellem kommune,  
 provstiudvalg, menighedsråd og amtsråd.

1:10000



- Kirkefredet
- Zone I
- Zone II