

Afgørelser – Reg. nr.: 02058.01

Fredningen vedrører: Ubjerg Kirke

Domme

Taksationskommissionen

Naturklagenævnet

Overfredningsnævnet

Fredningsnævnet

26-01-1954, 25-08-1953

Kendelser

Deklarationer

FREDNINGSNÆVNET>

Ubjerg bd. I bl. 34,
art. nr. 29 Ubjerg
ejerlav og sogn.

Anmelder: NATURFREDNINGSNÆVNET FOR
TØNDER AMTSRAADSKREDS

Fredningsservitut.

Stempel- og gebyrfri
lov nr. 140/1937.

For at sikre den frie beliggenhed af **Ubjerg sogne-**
kirke og for at kirkens og kirkegårdens omgivelser altid kan
fremtræde så værdigt som muligt og efter forhandlinger med de
kirkelige myndigheder og naturfredningsnævnet for Tønder amts-
rådsreds erklærer undertegnede **Ubjerg sogne menighedsråds paa**
Ubjerg præstebodes vegne,

som ejer af ejendommen art. nr. 29 Ubjerg ejerlav,

mig herved villig til at lade et areal af denne ejendom frede.

Arealet betegnes således:

Parcel nr. 79 kortblad 2 Ubjerg kortdistrikt - præstegårdshave -.

Fredningen har følgende indhold:

Ejheller maa de
Arealerne må ikke bebygges. ~~Der~~ beplantes således, at ud-
sigten til kirken ødelægges midlertidigt eller vedvarende. Der
må ikke på arealerne opsættes skure, udsalgssteder, boder, vogne
til beboelse eller opbevaring af redskaber eller lignende. Ej-
heller må der på arealet opsættes toiletter, hønsehuse, pelsdyr-
farme, hundegårde eller lignende, sprøjtehuse, benzinstandere,
transformatorstationer eller master til elektriske ledninger.

For fredningen ydes ingen erstatning.

Saa længe arealet administreres af de kirkelige myndigheder, træffer kirkeministeriet afgørelse om nyplacering af præstegaardens bygninger - herunder tillige byggeplanen, samt tilbygninger m.v. og ombygninger, alt uanset denne fredningsdeklaration.

Fredningen tiltrædes af Tønder amts fredningsnævn, og grundejeren tillader, at fredningsservituten uden udgift for ham tinglyses på den fornævnte ejendom som vedrørende de foran angivne parceller og med oprykkende prioritet næst tidligere og samtidig hermed tinglyste hæftelser og byrder, hvorom henvises til ejendommens blad i tingbogen, **alt under forbehold af kirkeministeriets godkendelse,**

Påtaleberettiget efter denne servitut er naturfredningsnævnet for Tønder amtsrådsreds og menighedsrådet for **Ubjerg**

sgn. Saaledes vedtaget, idet menighedsrådsformanden ^{hver for sig.} attesterer, at samtlige raadets medlemmer har underskrevet.
Ubjerg menighedsraad, den 26^{te} oktober 1953.

sign.: K. Rasmussen, Jacob Tygesen, G.G. Heintze,
Aage Madsen, Antoni Jensen, Andreas Petersen,
S. Højmark-Jensen.

Det tiltrædes, at nærværende fredningsdeklaration tinglyses som servitutstiftende på art.nr.29 Ubjerg ejerlav, som vedrørende parcel nr.79, kortblad 2, Ubjerg kortdistrikt, dog at der i deklarationen foretages følgende ændring:

I 5^e og 6^e linie ændres ordene " på Ubjerg kirkes vegne " til " på Ubjerg præstegårdens vegne ".

Kirkeministeriet, den 28^{de} december 1953.

L. M. V.

S. B.

sign. Rinar Løve.
Sm.

Tiltrædes.

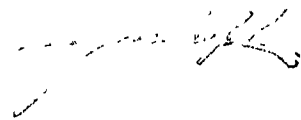
Naturfredningsnævnet , den 26^{te} januar 1954.
for P. H. V.

Tinglysningsafdeling
af 18/1 1954.

sign. Engelstoft
Ind.

Naturfredningsnævnet
for
Tønder amt.

Afskriftens rigtighed bekræftes.
den 18/1 1954.



Ubjerg bd. I bl. 35,
art. nr. 30 Ubjerg
ejerlav og sogn.

Anmelder: NATURFREDNINGSNÆVNET FOR
TØNDER AMTSRAADSKREDS

Fredningsservitut.

Stempel- og gebyrfri
lov nr. 140/1937.

For at sikre den frie beliggenhed af **Ubjerg sogne-**
kirke og for at kirkens og kirkegårdens omgivelser altid kan
fremtræde så værdigt som muligt og efter forhandlinger med de
kirkelige myndigheder og naturfredningsnævnet for Tønder amts-
rådsreds erklærer undertegnede **Ubjerg sogns menighedsråd paa**
Ubjerg dogneembedes vegne,

som ejer af ejendommen art. nr. 30 Ubjerg ejerlav,

mig herved villig til at lade et areal af denne ejendom frede.

Arealet betegnes således:

Parcel 87 Ubjerg kortdistrikt,

parcel 202/88 do.

Engarealer beliggende syd for Ubjerg kirke.

Fredningen har følgende indhold:

Ejheller maa de
Arealerne må ikke bebygges ~~for~~ beplantes således, at ud-
sigten til kirken ødelægges midlertidigt eller vedvarende. Der
må ikke på arealerne opsættes skure, udsalgssteder, boder, vogne
til beboelse eller opbevaring af redskaber eller lignende. Ej-
heller må der på arealet opsættes toiletter, hønsehuse, pelsdyr-
farme, hundegårde eller lignende, sprøjtehuse, benzinstandere,
transformatorstationer eller master til elektriske ledninger.

For fredningen ydes ingen erstatning.

Saaledes de paagældende arealer administreres af de kirke-
lige myndigheder, træffer kirkeministeriet - dog efter indhentet
erklæring fra fredningsnævnet - afgørelse om nyplacering af byg-
ninger paa nævnte areal, og tillige om byggeplanen for disse.

Fredningen tiltrædes af Tønder amts fredningsnævnet, og grund-
ejereren tillader, at fredningsservituten uden udgift for ham
tinglyses på den fornævnte ejendom som vedrørende de foran an-
givne parceller og med oprykkende prioritet næst tidligere og
samtidig hermed tinglyste hæftelser og byrder, hvorom henvises
til ejendommens blad i tingbogen, **alt under forbehold af kirke-
ministeriets godkendelse.**

Påtaleberettiget efter denne servitut er naturfrednings-
nævnet for Tønder amtsrådsreds og menighedsrådet for **Ubjerg**
segn hver for sig.

Saaledes vedtaget, idet menighedsrådsformanden attesterer,
at samtlige rådets medlemmer har underskrevet.

Ubjerg menighedsraad, den 20^o okt. 1953.

sign.: K. Rasmussen, Jacob Tygeesen, U.G. Heintze,
Ange Madsen, Anton Jensen, Andreas Petersen,
S. Højmark-Jensen.

Det tiltrædes, at nærværende fredningsdeklaration tinglyses
som servitutstiftelse paa art.nr. 30 Ubjerg ejerlav som vedrørende
parcel 87 og parcel 202/88, Ubjerg kortdistrikt, dog med følgende
forbehold: I 5^o og 6^o linie andres ordene " paa Ubjerg kirkes
vegne " til " paa Ubjerg degneembedes vegne ".

Kirkeministeriet, den 28^o december 1953.

F. M. V.
E. B.

sign. Sinar Løve,
Fm.

Tiltrædes.

Naturfredningsnævnet
for

Tønder amt
Tinglysningsafdeling
af 10/1 1954.


Naturfredningsnævnet
for
Tønder amt.

, den 26^o januar 1954.

F. M. V.

sign. Engelstoft.

afskriftens rigtighed bekræftes.
den 18/1 1954.



FREDNINGSNÆVNET >

Ubjerg bd. I bl. 36,
art. nr. 39 Ubjerg
ejerlav og sogn.

Anmelder: NATURFREDNINGSNÆVNET FOR
TØNDER AMTSRAADSKREDS

Fredningsservitut.

Stempel- og gebyrfri
lov nr. 140/1937.

For at sikre den frie beliggenhed af **Ubjerg sogne-**
kirke og for at kirkens og kirkegårdens omgivelser altid kan
fremtræde så værdigt som muligt og efter forhandlinger med de
kirkelige myndigheder og naturfredningsnævnet for Tønder amts-
rådsreds erklærer undertegnede **kommunekasserer Jacob Tygesen,**
Ubjerg,

som ejer af ejendommen art. nr. **39 Ubjerg,**

mig herved villig til at lade et areal af denne ejendom frede.
Arealet betegnes således:

Parcel 83, 84, 85, 86 - art. 39 Ubjerg (kortblad 2 Ubjerg)

Fredningen har følgende indhold:

De ~~maa~~ **maa** ~~ejheller~~ **ejheller**
Arealerne må ikke bebygges ~~vedlig~~ beplantes således, at ud-
sigten til kirken ødelægges midlertidigt eller vedvarende. Der
må ikke på arealerne opsættes skure, udsalgssteder, boder, vogne
til beboelse eller opbevaring af redskaber eller lignende. Ej-
heller må der på arealet opsættes toiletter, hønsehuse, pelsdyr-
farme, hundegårde eller lignende, sprøjtehuse, benzinstandere,
transformatorstationer eller master til elektriske ledninger.

For fredningen ydes ingen erstatning.

Huset paa parcel 84 maa udvides.

Vestligt paa parcel 84, 85 og 86 maa opføres en garage.

Fredningen tiltrædes af Tønder amts fredningsnævn, og grundejeren tillader, at fredningsservituten uden udgift for ham tinglyses på den fornævnte ejendom som vedrørende de foran angivne parceller og med oprykkende prioritet næst tidligere og samtidig hermed tinglyste hæftelser og byrder, hvorom henvises til ejendommens blad i tingbogen,

Påtaleberettiget efter denne servitut er naturfredningsnævnet for Tønder amtsrådsreds og menighedsrådet for **Ubjerg sogn,** hver for sig.

Ubjerg, den 18^{te} sept. 1952.

sign. Jacob Tygesen.

Foranstaaende fredningsservitut tiltrædes.

Naturfredningsnævnet . den 25^{te} august 1953.

for
Tønder amt.

F, n. v.

**sign. Engelstoft.
fmd.**

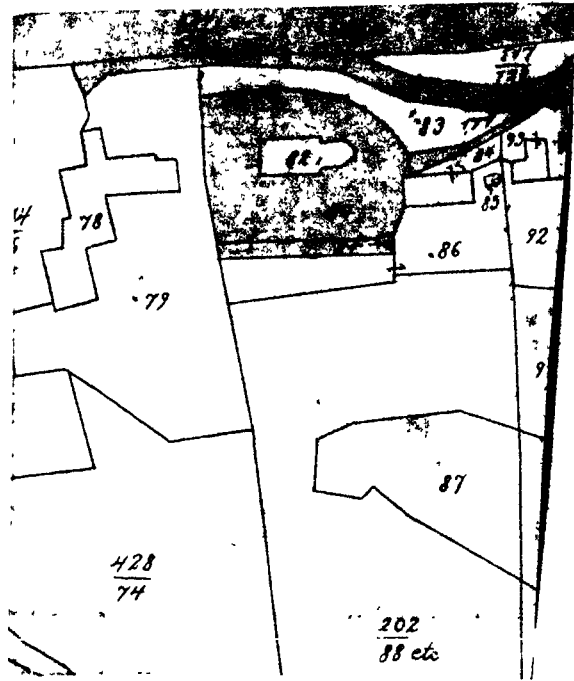
Tinglysningspåtegning af 31/8 1953.

Afskriftens rigtighed bekræftes.

den 16/9 1953.

Engelstoft

NORD



UBJERG
kort 67. 2.