

Afgørelser – Reg. nr.: 02056.00

Fredningen vedrører: Tryggelev Kirke

Domme

Taksationskommissionen

Naturklagenævnet

Overfredningsnævnet

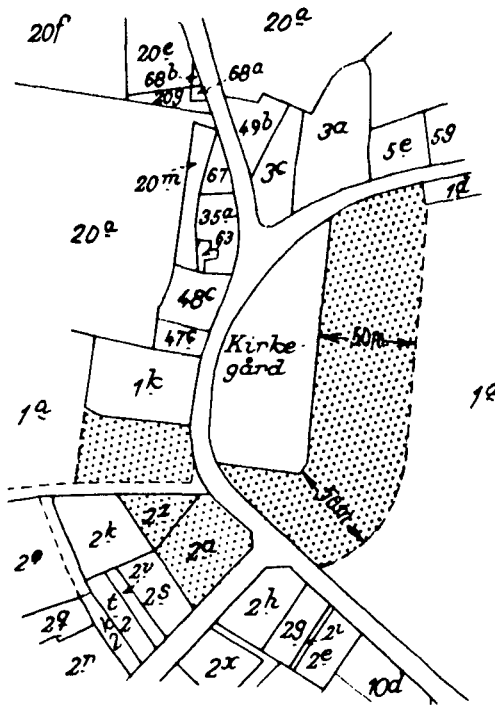
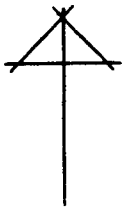
Fredningsnævnet

10-12-1953, 12-08-1953

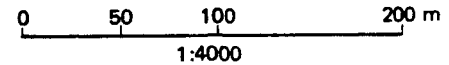
Kendelser

Deklarationer

FREDNINGSNÆVNET>



Kommune: Sydlangeland
 Ejerlav: Tryggelev by
 Sogn: Tryggelev



Matr. nr.	Dekl./Kendelse dato	Tinglyst dato	Bemærkninger
1 ^a	10/12-1953	19/12-1953	Del af 1 ^a . Så længe arealerne administreres af de kirkelige myndigheder, træffer kirkeministeriet afgørelse om nyplacering af bygninger m.m..
2 ^a og 2 ^z	12/8-1953	1/9-1953	Hele 2 ^a og 2 ^z . Tidl. 2 ^a . Forbehold ang. beplantning og bebyggelse, dog ikke over 1½ etage, ej heller med bebyggelse hvorfra røg, støj, støv eller ilde lugt kan virke generende.

(11. 11. 53)
10/12-53

Genpart.

Matr. nr. 1 a, Tryggelev
by og sogn.

Anmelder:

Fredningsnævnet for
Svendborg amtsrådsreds
Nyborg.

F R E D N I N G S O V E R E N S K O M S T.

Stempel - og ge-
byrfri, lov nr. 140- 1937.

Undertegnede menighedsråd for Tryggelev og Fodslette sogne erklærer sig villig til som ejer af matr. nr. 1 a af Tryggelev by og sogn, at lade et areal af dette matr. nr. frede for at sikre den frie beliggenhed af Tryggelev kirke.

Arealet beskrives således: den del af matr. nr. 1 a, der ligger vest for landevejen, begrænset mod øst af landevejen, mod syd af sognevejen, mod nord af matr. nr. 1 k's sydgrænse og mod vest af en linie i fortsættelse af vestgrænsen for matr. nr. 1 k. Endvidere på den del af 1 a, der ligger øst for landevejen: en bremme på 50 meter fra kirkegårdsdiget.

Fredningen har følgende omfang:

Arealerne må ikke bebygges eller beplantes med udsigtsødelæggende beplantning, ligesom der heller ikke på arealerne må anbringes transformatorstationer, telefon - og telegrafmaster og lignende eller opsættes skure, udsalgssteder, vogne til beboelse eller opbevaring af redskaber eller lignende skønhedsforstyrrende genstande. Der må i det hele ikke foretages ændringer i den nu bestående tilstand, der kan virke skæmmende eller hindrende for udsigten til eller fra kirken.

For fredningen kræves ingen erstatning.

Rådet er enigt i, at ovenstående fredningstilbud tinglyses på dets fornævnte ejendom dog uden udgift for rådene.

Påtaleberettiget er fredningsnævnet for Svendborg amtsrådsreds og menighedsrådene for Tryggelev og Fodslette sogne, samt Langelands Herreders provstiudvalg.

Tryggelev den 21/8 1953.

For Tryggelev menighedsråd:
sign. F. Willads Petersen.

For Fodslette menighedsråd:
sign. F. Willads Petersen.

Langelands Herreders
provstiudvalg d. 16/10 1953. Aug. Thelle.

Det tiltrædes, at nærværende fredningsoverenskomst tinglyses som servitutstiftende på matr. nr. 1 a, Tryggelev by og sogn, dog med følgende forbehold:

Så længe det pågældende areal administreres af de kirkelige myndigheder, træffer kirkeministeriet, dog efter indhentet erklæring fra fred-

ningsnævnet, afgørelse om nyplacering af bygninger på præstegårdsjorden og tillige om selve byggeplanen for disse, for såvidt bygningerne skal benyttes til driften af præstegårdens jorder, til brug for præsten eller i det hele skal tjene kirkelige formål.

Kirkeministeriet, den 10 november 1953.

P. M. V.

E. B.

sign. M. G. Petersen
eksps.

Idet fredningsnævnet modtager og godkender foranstående frednings-
tilbud, bestemmes det, at fredningen vil være at tinglyse på matr. nr.
1 a af Tryggelev by og sogn.

Det fredede areal er indtegnet på vedlagte kort, af hvilken en gen-
part bedes henlagt på akten.

Fredningsnævnet for Svendborg amtsrådskreds, den 10. decemb. 1953.
sign. Keiser - Nielsen.

Udskriftens rigtighed bekræftes.

Fredningsnævnet for Svendborg amtsrådskreds.

Nyborg den 11. december 1953.

Keiser - Nielsen

J. Hvass
J. Hvass

FREDNINGSNÆVNET >

Genpart.

Matr. nr. 2 a, Tryggelev by og sogn.

Anmelder: .

Fredningsnævnet

for

Svendborg amtsrådskreds

Nyborg.

F R E D N I N G S O V E R E N S K O M S T:

Stempel - og gebyrfri,
lov nr. 140 - 1937.

Undertegnede skomager M. J. Larsen, Tryggelev, erklærer sig villig til, som ejer af matr. nr. 2 a af Tryggelev by og sogn, at lade et areal af dette matr. nr. frede, for at sikre den frie beliggenhed af Tryggelev kirke.

Arealet beskrives således: hele matr. nr. 2 a.

Fredningen har følgende omfang:

Arealet må ikke bebygges over 1½ etage eller med bebyggelse, hvorfra røg, støj eller ilde lugt kan virke generende, ligesom der heller ikke på arealet må anbringes transformatorstationer, telefon- og telegrafmaster og lignende eller opsættes skure, udsalgssteder, vogne til beboelse eller opbevaring af redskaber eller lignende skønhedsforstyrrende genstande. Der må i det hele ikke foretages ændringer i den nu bestående tilstand, der kan virke skæmmende eller hindrende for udsigten til eller fra kirken.

For fredningen kræves ingen erstatning.

Jeg er enig i, at ovenstående fredningstilbud tinglyses på min for-nævnte ejendom, dog uden udgift for mig.

Påtaleberettiget er fredningsnævnet for Svendborg amtsrådskreds og menighedsrådet for Tryggelev.

Tryggelev den 12/8 1953.

M. J. Larsen.

Idet fredningsnævnet modtager og godkender foranstående fredningstilbud bestemmes det, at fredningen vil være at lyse på matr. nr. 2 a af Tryggelev by og sogn.

Fredningsnævnet for Svendborg amtsrådskreds, den 12/8 1953.

Keiser - Nielsen.

Genpartens rigtighed bekræftes.

Fredningsnævnet

for

Svendborg amtsrådskreds,

Nyborg

2 AUG. 1953

Keiser-Nielsen

J. Hvass
J. Hvass

At denne kort-genpart er nøjagtig genpart af det originale kort vedrørende ejendommen

mtr. nr. 1^a m.fl. Tryggelev By m.m., Tryggelev Sogn

Nyborg d. 17. Nov. 1953

sign. P. Vestergaard Knudsen

Terræn af Tryggelev By m.m.
Tryggelev Sogn, Langelands Sønder Herred,
Svendborg Amt.

Det med Skravering fremhævede Areal af Matr.Nr. 1^a og 2^a
fredes for at sikre den fri Beliggenhed af Tryggelev
Kirke.

Der henvises iøvrigt til selve Fredningsdokumenterne.

Udfærdiget Aar 1953 paa Grundlag af Matrikulskortet.

sign. P. Vestergaard Knudsen.
Landinspektör

Maalforhold 1:4000.

