

Afgørelser – Reg. nr.: 02048.57

**Fredningen vedrører: Øster Nykirke Kirke -
Ophævet se 07869.00**

Domme

Taksationskommissionen

Naturklagenævnet 27-09-1996

Overfredningsnævnet

Fredningsnævnet 07-02-1956, 15-03-1974

Kendelser

Deklarationer

NATURKLAGENÆVNET >

OPHÆVET INDGÅR I NYERE FREDNING.

INDHOLDSFORTEGNELSE

- Overenskomster (nævn) om fredning af kirkeomgivelser af:
7/2 1956, lyst 9/2 1956
- Kendelse af 31/10 1977 [nævn-64/77]-afslag til anlæg
af parkeringsplads.
- Kendelse af 15/3 1974 [nævn-183/70] om fredning,
status quo, kirkeomgivelser, bevaring af egekrat.
- Kendelse af 21/11 1978 [ofn-2355/77] om etablering af
brandbælte. Ændring af kendelse af 1974 og af
- Kendelse af 20/9 1977 [nævn-67/77] om tidsbegrænset
etablering af brandbælte
- Kendelse af 31/10 1977 [nævn-67/77]-tilladelse til løvtræshøj
- Afgørelse af 16/8 1983 [nævn-224/83]-tilladelse til garage.

611 GIVE

KOMMUNE

1214 III 50

MATRIKELFORTEGNELSE

(ajour pr. 15/3 1974)

Fredningen omfatter (helt eller delvis) følgende
matrikelnumre:1^a, 1^b, 1^d, 15 Nr. Kollemorten, Ø. Nykirke

INDHOLD FORTSAT:

- Afgørelse af 7/3 1988 [nævn-203/88]-
tilladelse til tilbygning

Gældende matrikulært kortbilag: MAS 1954 + KORT TIL K. af 1974
og 1978.

INDHOLDSFORTEGNELSE fortsat

- Afgørelse af 26.10.92 (nævn 306/92) - tilladelse på vilkår til arealoverførsel.

- Afgørelse af 27.09.1996 (nkn) om fredning af landskabet omkring Hærvejen og Rørbæk Sø - ophæver overenskomst af 07.02.1956, kendelse (nævn) 15.03.1974 og kendelse (ofn) af 21.11.1978s se reg.nr. 7869.00


Naturklagenævnets afgørelse
af 27. september 1996
om fredning af landskabet omkring Harvejen
og Rørbæk Sø beliggende i Give, Nørre-Snedede
og Tørring-Uldum Kommuner, Vejle Amt
(sag nr. 111/600-0001)

REG. NR. 2048.57.

FREDNINGSNÆVNET >

Matrik. 1 a og b Nørre Kollemorten,
- 2 Nykirke sogn.

Ansøgt
REG. NR. 2048 44 1



Stempel- og gebyr nr. 1. 133
nr. 4. 140 af 7. maj 1937.

ophevet ved NKN, o afgør.
af 27/9-96 se regnr. 7869.00

0871

Fredningsdeklaration.

-9 FEB 1956

For at bidrage til Øster Nykirke kirke og kirkegårds frie beliggenhed indgår undertegnede menighedsråd for Øster Nykirke på at frede nedenævnte areal af præstegårdens jord matr. nr. 1a og 1b af Nørre Kollemorten by m. m., Nykirke sogn, som nedenfor anført.

Arealet omfatter den del, der er beliggende indenfor en afstand af 60 m fra det nuværende kirkegårdsdige.

Dette areal må ikke bebygges eller beplantes. Der må ikke anbringes transformatorstationer, telefon- eller telegrafmaster, skure, udsalgsboder, vogne til beboelse eller lignende skønhedsforstyrrende genstande.

Så længe det pågældende areal administreres af de kirkelige myndigheder, træffer kirkeministeriet dog efter indhentet erklæring fra fredningsnævnet afgørelse om nyplacering af bygninger på præstegårdsjorden og tillige om selve byggeplanen for disse, for så vidt bygningerne skal benyttes til driften af præstegårdens jorder; til brug for præsten eller i det hele skal tjene kirkelige formål også for så vidt angår ovennævnte areal.

For fredningen ydes intet vederlag.

Denne fredningsdeklaration må tinglyses på ejendommen matr. nr. 1a og 1b af Nørre Kollemorten by m. m., Nykirke sogn, og de matr. nre.; i forbindelse med hvilke disse måtte være noteret som samlet ejendom.

Påtaleretten tilkommer fredningsnævnet for Vejle amt og menighedsrådet for Øster Nykirke sogn hver for sig.

Det samlede menighedsråd underskriver denne fredningsdeklaration, og formanden bekræfter ved sin underskrift, at alle rådets medlemmer har un-

derskrevet.

Øster Nykirke, d. 1. maj 1954.

Marie Plessenssen
Hvora Jensen
Jens Kirkhoff
Henry Hertelmann.
Aksel Birk
Ellen Hildgaard

O. Kragh - Schwarz
sognepræst, formand.

J.nr. 2 G 1607.

jb.

Det tiltrædes, at nærværende fredningsdeklaration tinglyses som servitutstiftende på matr.nr. 1 a og 1 b, Nørre Kollemorten By m.m., Nykirke Sogn m.v.




Kirkeministeriet, den 22. august 1955.

P.M.V.

E.B.

J. Bergström

Godkendt i h. t. § 11 i l. nr. 140 af 7/5-1937.



d. 7 febr 1956.

P. v.

P. Rindbeck

Indført i dagbogen for retskreds nr. 48,

Vejle heraf m. v. den - 9 FEB 1956

Nykirke St.

nr. 326

Afgift:

S	:	kr.	øre
S	:	"	"
S 141	:	"	"
S 142	:	2.00	"
Till		2	kr 00 øre

Kert udløst. Rindbeck

Ulling

NORT 12 14 III SØ

REG. NR. 204844 II

Matr. nr. 1^c og 1^d af Kåre Kollensmark,
Nykirke sogn

30/6-53

Stempel- og gebyr - h. t.
§ 33, l. n. 140 af 7/5 1937

Anmelder:

Fredningsnævnet for Vejle amt.

0880

-9.FEB 1956

Fredningsdeklaration.

Underskrevet gdr. Jens Therkildsen

indgår herved på for at bidrage til at værne om *Peter Nykirke*
kirkes frie beliggenhed, at nedennævnte areal af den mig tilhørende ejendom
matr. nr. 1^c og 1^d af Kåre Kollensmark, Nykirke sogn
fredes som nedenfor anført.

Arealet beskrives således:

Hele arealet

Fredningen har følgende omfang:

Arealet må ikke bebygges eller beplantes. Der maa ikke anbringes transformatorstationer, telefon- eller telegrafmaster, skure, udsalgsboder, vogne til beboelse eller lignende skønhedsforstyrrende genstande.

Jeg forbeholder mig dog ret til ^{at} bibeholde og vedligeholde
nævnte bebyggelse og beplantning og til at give
bygninger, der anvendes til jordens og gårdens drift,
idet jeg med hensyn til indførelse af sådanne frem
forbeholder mig menighedsrådet og fredningsnævnet

For fredningen ydes intet vederlag.

Denne fredningsdeklaration må lyses på min ejendom matr. nr. 1^c og 1^d


og de matr. nre., i forbindelse med hvilke den er noteret som samlet ejendom.

Påtaleretten tilkommer fredningsnævnet for Vejle amt og menighedsrådet for *Øster Nykirke* hver for sig.

Øster Nykirke, d. 30 juni 1953.

Jens Thorkildsen.

Godkendes i h. l. § 11 i l. n. 140 af 7 maj 1937



d. 7 febr. 1956.

J. n. v.

C. Rindboe

✓ Indført i dagbogen for retskreds nr. 46,
Vejle købstad m. v. den - 9 FEB. 1956
Lyst: tingbog. bd. *Nykirke bl. II*
Akt: skab M nr. *154.*

Afgift:			
§	:	kr.	øre
§	:	"	"
§ 141:		"	"
§ 142:		2,	00
Ialt		2,	00

Rindboe

[Handwritten signature]

Nord.

Landinspektørenne
Jens Bo & Sv Ladegaard
Vejle.
j. nr. 47/50

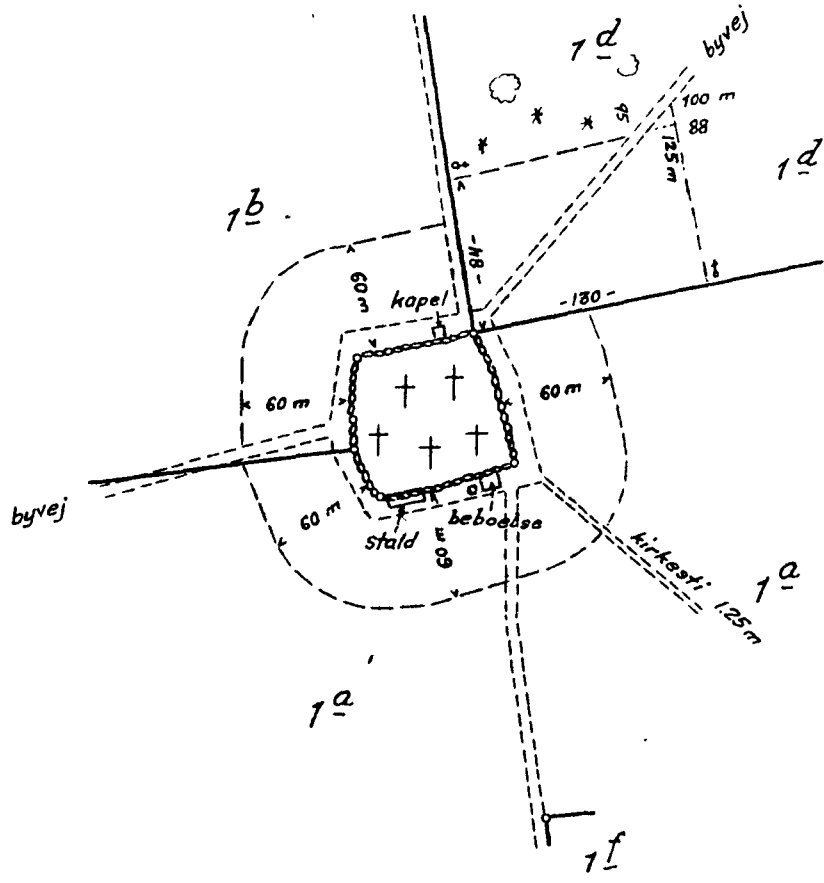
Signatur.

----- grænse for fredet areal
← fredet areal
———— kirkegaard.

1000 S.V. 1
1000 S.V. 1

56/871

Forleg



1:4000

Terræn omkring

Øster Nykirke

Ejerlav: Nørre Køllemorten By m.m

Sogn: Nykirke

Herred: Nørvang

Amt: Vejle.

Udfærdiget i anledning af fredning
af areal omkring kirken

FREDNINGSNÆVNET >

1573-74

Ophævd ved NKN, s
afgør. af 27/9-96
se reg. nr. 7869.00

U D S K R I F T
af
F R E D N I N G S P R O T O K O L L E N
for
Vejle amts sydlige fredningskreds

Den 15. marts 1974 afsagde nævnet kendelse i sagen:
FVA. 183/1970 Fredning af arealer omkring
Øster Nykirke, Give kommune,
Vejle amt.

I foråret 1970 rettede Øster Nykirke sogns menighedsråd v/ formanden pastor Kragh-Schwartz henvendelse til nævnet med planer om at opføre en ny kirketjenerbolig ved kirken i en afstand af ca. 100 m vest for denne, idet man samtidig tilkendegav, at menighedsrådet agtede at nedrive den bestående graverbolig ved kirken.

Da den ønskede placering af den ny kirketjenerbolig fredningsmæssigt var uheldig, mens der på den anden side var store fredningsmæssige interesser i at få den ældre bolig fjernet af hensyn til frilæggelse af kirken, mødtes nævnets formand med repræsentanter for menighedsrådet for at drøfte sagen og indkaldte senere samtlige interesserede til et møde ved kirken. Dette møde fandt sted den 29. maj 1970, og alle interesserede tilkendegav, at den ønskede placering af kirketjenerboligen var uheldig. På mødet henstillede nævnet til menighedsrådet, at der foretoges en landskabsanalyse af området ved kirken med henblik på, om det var muligt i umiddelbar nærhed af kirken at finde frem til en placering af kirketjenerboligen og i bekræftende fald, hvilken placering, der var den bedste, idet nævnet tilkendegav, at man i givet fald ville dispensere fra den kirkefredningsdeklaration, der tidligere var tinglyst med henblik på at bevare kirkens omgivelser urørt.

Analysen skulle tillige undersøge muligheden for at nedlægge et i kirkegårdsdiget nord for kirken liggende ligkapel, og at indrette nyt ligkapel i en sydvest for kirkegårdsdiget liggende "kirkelade".

Menighedsrådet valgte til opgaven kgl. byg-

ningsinspektør, arkitekt Richter, Århus, og i et møde med denne den 23. juli 1970 redegjorde nævnets formand nærmere for den ønskede analyse.

Den foretagne analyse konkluderede, at byggeri omkring kirken på kirkebakken var uheldigt, men at det var muligt at bygge boligen i nærheden af "kirkeladen", såfremt en anerkendt arkitekt fik til opgave at tegne bygningen.

Da en sådan arkitekttegnet bolig i pris ville komme til at overstige de beløb, menighedsrådet mente at kunne ofre til byggeriet, og da samtlige myndigheder, herunder menighedsrådet, var enig i, at byggeri på kirkebakken var uheldig, undersøgte menighedsrådet muligheden for en anden placering og fandt frem til et egnet areal udenfor præstegårdens jorder, i nærheden af et andet byggeri, ca. 200 - 300 m syd for kirken, op til "Hørvejen". Denne placering blev godkendt af alle, og menighedsrådet erhvervede arealet.

Zonemyndighedens (Amtsrådets) tilladelse til byggeriet var betinget af, at den gamle kirketjenerbolig og ligkapellet blev fjernet.

Menighedsrådet har på mødet den 15. marts 1974 tilkendegivet, at man for tiden har stillet spørgsmålet om ny kirketjenerbolig i bero, og at man i kirkeladen vil indrette et rum til kirketjeneren.

Menighedsrådet fremsatte derefter andragende til kulturministeriet om et tilskud på 50.000 kr. til hjælp til fjernelse af de gamle bygninger og anlæg af pladsen, hvor graverbolig og ligkapel havde ligget samt til anlæg af parkeringsplads m.v.

Efter en del forhandlinger enedes man om at

henstille til Fredningsplanudvalget for Vejle amt, der havde deltaget i samtlige forudgående forhandlinger, at rejse fredningssag for området.

Ved skrivelse af 14. december 1973 fremsendte fredningsplanudvalget en fredningspåstand for et mindre umatrikuleret areal omkring kirken og hele præstegården, matr. nr. 1 a, 1 b og 15 Nørre Kollemorten by, Øster Nykirke sogn, ialt 75.7 ha, hvoraf 46.7 ha er underkastet byggeliniebestemmelser i henhold til naturfredningslovens § 47 og 26.8 ha er fredet.

I fredningspåstanden er optaget følgende beskrivelse af området:

"Den større lokalitet og plansammenhængen.

Området, der ønskes fredet, udgør en enkelt ejendom indenfor den sydlige part af et planlagt og allerede delvis udbygget naturparkområde: Naturpark Gudenåens kilder. Det drejer sig om et lille velafgrænset naturparkområde beliggende omkring vandskellet vest for hovedvej 13 mellem Nr. Snede og Tørring og med en smalle kile mod vest omkring Enesø og Hastrup sø. Området har på grund af de særdeles store landskabelige og rekreative værdier en meget høj prioritering med hensyn til beskyttelse, pleje og udbygning. Hovedtrækkene i dette landskab er:

- a. Vandskellet ved Tinnet krat med Gudenåens og Skjernåens kilder.
- b. Den geologiske interessante Skjernådal, som er en markant tunneldal, der strækker sig fra vandskellet mod nordvest med Skjernåen og tunneldalsøerne Rørbæk sø, Nedersø, Kulsø, Enesø og Hastrup sø.
- c. Den smukke ådal omkring Gudenåens øvre løb strækkende sig fra vandskellet til Hastrup sø. Denne strækning

rummer et af landets tætteste koncentrationer af kilder og væld.

- d. Det stærkt kuperede og bevoksningsmæssigt rigt afvekslende krat- og skovområde vest for ådalen med bl.a. Lindet- og Kollemorten krat.
- e. Den smalle tunneldal omkring Dybdal bæk og skovområderne nord herfor.

Hele området byder som helhed på en udpræget koncentration af vildtbiologiske interesser med vidt forskellige biotoper og fourageringsmuligheder. I skovområderne findes bl.a. skovsnepper, og ved åerne har den sjældne isfugl rede. I søerne findes et meget stort arts- og individantal af andefugle.

Ferskvandsbiologisk har foruden vældområderne navnlig Gudenåens øvre løb interesse, idet der her på grund af åens relative store renhed, findes en afvekslende ferskvandsfauna, herunder mange gydepladser for en artsrig fiskebestand. Entomologisk udgør navnlig området skovene en værdifuld insektbiotop.

Hele området kan endvidere betegnes som et værdifuldt botanisk interesseområde, bl.a. på grund af vandløbene og ådalene med væld og vældenge, samt kratforekomsterne med ege og bølgepur i de uberørte naturområder fra Tinnet krat i nord til Sejrup krat i syd.

Arkæologisk - historisk knytter interesserne sig navnlig til hærvejen, der gennemskærer området i nord-sydgående retning og løber langs vandskellet tæt forbi Skjernåens og Gudenåens kilder. Hærvejen har indenfor området et stort set oprindeligt og uberørt forløb flankeret af en række smukke bronzealderhøje. Nord for Øster Nykirke findes i tilknytning til hærvejen voldanlægget "Margrethediget" og lidt syd for Øster Nykirke findes en af de oprindelige milepæle

langs hærvejen.

Hele naturparkområdet, der må anses for beskyttelsesværdigt i naturfredningslovens forstand, er endnu relativt uberørt og med en meget ringe bebyggelsesgrad.

Området er på grund af sit smukke og afvekslende terræn samt hærvejen og Gudenåens kilder allerede i dag et stærkt besøgt udflugtsmål, der dog rummer store, endnu uudnyttede rekreative muligheder. Store dele af de områder, der indeholder de største muligheder for naturoplevelser er i dag lukkede og utilgængelige. Det må anses for en opgave med høj prioritet at rejse frednings- og erhvervelsessager indenfor dette område med det dobbelte formål at beskytte lokaliteterne mod ødelæggende ændringer og åbne dem for øget offentlig adgang gennem anlæg af bl.a. besøgscentre og stiforbindelser. Dette arbejde er påbegyndt bl.a. gennem foretagne erhvervelser og rejsning af fredninger indenfor området.

Selve området.

Centralt i området, der påstås fredet, ligger Øster Nykirke, der er Danmarks højst beliggende kirke. Den har gennem middelalderen virket som værdi for hærvejsfarende, og nært knyttet til den er en helligkilde "Sct. Peders kilde", hvortil der i perioden har været valfart. Op til kirken fører de senest etablerede hærvejsforløb, Middelalderhærvejen, der i dag fungerer som sognevej. Nedenfor Sct. Peders kilde er et tidligere vejforløb erkendtbart i terrænet. Nedenfor Østerbjerg har man det tidligste hærvejsforløb, der antages at have sin oprindelse i bronzealderen. En frilæggelse af kirken indgår som væsentlig baggrund for fredningens rejsning, idet der mod syd er placeret en graverbolig, der virker forstyrrende på indtrykket af kirken, når man nærmer sig syd-

fra. Mod nord ligger et mindre ligkapel, der virker uheldigt ind på miljøet omkring kirken. Mod vest omfatter området en del af de store egekrat, der er et karakteristisk kum for højdedragene i Midt- og Vestjyllands stærkt udvaskede jorder. Det er en biotop, hvortil der er knyttet store videnskabelige interesser på grund af sin biologiske righoldighed samtidig med, at det er en af de få biotoper i Danmark, der kun i ringe grad er kulturpåvirket. Således er områderne aldrig blevet opdyrket, og kulturpåvirkning begrænser sig til svag hugst og stedvis ekstensiv græsning. Stor geologisk interesse er knyttet til det markante bakkesystem med de mange erosionskløfter, der strækker sig fra Rørbæk sø ned mod Oksenbjerge, hvorpå egekrattene står.

En fredning må således koncentrere sig om frilæggelse af kirken med de dertil knyttede kulturhistoriske værdier samt om bevarelse af de dele af egekratområdet, der ligger på ejendommen og endelig om en status quo tilstand på den øvrige del af ejendommen."

Nævnet antog sagen, og bekendtgørelse om fredningen fandt sted i Statstidende for den 31. januar 1974.

Møde med menighedsrådet og de kirkelige og borgerlige myndigheder samt andre interesserede blev afholdt den 15. marts 1974.

Nævnet optog sagen til kendelse, der straks blev afsagt.

Der fastsættes følgende bestemmelse for fredningen:

Generelle bestemmelser.

1. Terrænændringer.

På de fredede arealer er ændringer i terrænet eller terrænformerne, herunder udnyttelse af forekomster i jorden samt opfyldning og planering, ikke tilladt.

2. Vandarealer.

De to vandhuller indenfor området skal bevares i deres nuværende tilstand. Der må således ikke foretages foranstaltninger, der ændrer vandstand eller breddernes karakter.

Dog må grøften fra vandarealet syd for præstegården oprenses som led i normal vedligeholdelse. (Afventer afklaring af kilderetablering - se under 3).

3. Vandindvinding.

Det skal være tilladt ministeriet for kulturelle anliggender at foretage en vandboring til forsyning af kirken (toiletter m.m.), og den ny graverbolig, såfremt ministeriet er indstillet på at retablere Sct. Peders kilde til dens naturlige afløb (kirkens og den nuværende graverboligs vandforsyning kommer fra Sct. Peders kilde). Såfremt ministeriet ikke ønsker at foretage denne reetablering, skal det være tilladt menighedsrådet at foretage en boring på marken øst for bivejen, der går forbi kirken. Al anden vandindvinding er ikke tilladt.

4. Nytilplantning.

Såning og nytilplantning med træer og buske må ikke foretages indenfor det fredede område. Gentilplantning af ikke fredskovspligtige træbevoksede arealer må kun finde sted efter fredningsnævnets godkendelse. Dette gælder dog ikke fornyelse af eksisterende levende hegn.

5. Græsningsarealer og udyrkede områder.

Arealer, der på fredningstidspunktet henlås som vedvarende græsningsarealer eller som udyrkede områder, må ikke indtages under plov til andet formål. Det er dog tilladt at omlægge vedvarende græsningsarealer. Det skal være tilladt fredningsplanudvalget efter naturfredningsrådets eventuelle anvisninger uden udgift for lodsejerne at foretage fjernelse af eventuel selvsået, selvgroet opvækst af træer og buske indenfor udyrkede områder og permanente græsningsarealer.

6. Havearealer.

Oprettelse af nye havearealer må ikke finde sted uden fredningsnævnets tilladelse.

7. Master m.v.

Der må ikke udenfor havearealer opsættes stolper og master over 2 m's højde, overjordiske rørledninger samt plankeværker, tættere raftehegn eller mure.

8. Veje- og elanlæg.

Nyanlæg af veje, bortset fra veje til lokal trafik i området, samt primære højspændingsanlæg (50 kv og derover), må ikke anlægges over de fredede arealer. Nye sekundære elanlæg beregnet på lokalforsyningen indenfor området må alene fremføres i kabel.

9. Ukrudt- og skadedyrsbekæmpelse.

Brug af hormonmidler, insektbekæmpende gifte og lignende er ikke tilladt udenfor de under plov værende landbrugsarealer, gartnerier, frugtplantager og haver. Flyspredning af sådanne midler er ikke tilladt. I forstmæssigt rationelt drevne skove kan grønkornssvidende midler anvendes.

10. Støj.

På de fredede arealer må ikke etableres flyvepladser,

skydebaner, motorbaner eller andre indretninger, der medfører fare for kraftig støj.

11. Oplagspladser m.v.

De fredede arealer må ikke anvendes til oplagspladser, lossepladser eller autoophugningspladser. Forurening af naturen ved henlæggelse af affald eller andet må ikke finde sted.

12. Camping m.v.

Det er ikke tilladt at anbringe eller opsætte beboelsesvogne, skurvogne, campingvogne, skure, tårne eller lignende eller benytte arealerne til teltslagning.

13. Skilte m.v.

Skilte af enhver art samt reklamering på bygninger vedrørende næringsdrift må ikke foretages indenfor det fredede område.

14. Færdsel.

I det omfang, lovgivningen og fredningspåstandens særbestemmelser iøvrigt ikke åbner mulighed herfor, skal det være tilladt offentligheden at færdes til fods på private veje og stier indtil en afstand af 150 m fra beboelsesbygninger.

15. Byggeri.

I det fredede område må der ikke opføres nye bygninger. Eksisterende bygningshøjder må ikke øges. Eksisterende bygningers grundareal må kun udvides efter tilladelse fra fredningsnævnet og i så fald maksimalt med en arealforøgelse på 50%. Bygningstegninger skal godkendes af fredningsnævnet.

Særbestemmelser.

1. Området omkring kirken.

Den nuværende graverbolig, der ligger umiddelbart syd for kirken, skal senest 1 år fra fredningssagens afgø-

relse nedrives. Havearealet til graverboligen skal nedlægges, således at der bliver frit udsyn fra kirken. Det skal være tilladt menighedsrådet indenfor rammerne af den eksisterende kirkestald, beliggende sydvest for kirken, at indrette et nyt ligkapel.

Kirkegården (umatrikuleret areal omkring kirken) fredes dog alene således, at menighedsrådet tilpligtes at fjerne ligkapellet og retablere kirkegårdsdiget samtidigt med, at nyt ligkapel i "kirkestalden" tages i brug, dog senest 5 år efter kendelsens afsigelse. Iøvrigt lægges der ikke servitut på kirkegården.

2. Egekratområdet.

Indenfor det på vedlagte kort markerede egekratområde må ikke foretages plantninger, ligesom fældning af egekratvegetationen ikke må ske. Det skal være de påtaleberettigede tilladt at fælde opvækst af træ- og buskvækster - bortset fra ege, kristtorn, tørst og enebær - indenfor området.

3. Udvidelse af egekratområdet.

Såfremt enighed mellem ejer, påtaleberettigede og skovtilsyn kan opnås om efter afdrift af den på området A stående skov at overføre dette areals drift under særbestemmelse 2, skal den generelle bestemmelse nr. 4 vedrørende nyttilplantning m.v. ikke være til hinder for, at areal B efter ejers ønske kan tilplantes.

-0-

Fredningen skal iøvrigt ikke være til hinder for, at der syd for kirken anlægges parkeringsplads efter fredningsnævnets godkendelse af planer herom.

Fredningen skal ikke være til hinder for, at der etableres en boring til kunstig markvanding med

fredningsnævnets og naturfredningsrådets godkendelse.

Fredningen skal ikke være til hinder for, at landbrugsbygningernes areal med nævnets tilladelse udvides udover 50% til sædvanligt landbrugsformål for en præstegård af denne størrelse.

Fredningen skal ikke være til hinder for, at der ved kirken anlægges en affaldsplads for affald fra kirkegården.

Påtaleret vedrørende ovennævnte bestemmelser tilkommer fredningsnævnet.

Vedrørende erstatningen bemærkes, at denne er fastsat dels under hensyn til, at hele ejendommens areal fredes, dels at menighedsrådet uden at ansøge frednings- eller zonemyndighed kunne have udvidet og gennemrestaureret den eksisterende graverbolig samt til, at fredningsmyndighederne ved deres indgriben i sagen har fordyret denne for menighedsrådet.

Under hensyn hertil findes erstatningen passende at kunne fastsættes til 50.000,- kr., der udredes af staten med 3/4 og af Vejle amtsfond med 1/4, der forrentes med 11% årligt fra denne kendelses afsigelse.

Erstatningen udbetales til menighedsrådet v/ Ribe stiftsøvrighed og indsættes på sparekasse- eller bankbog og forsynes med stiftsøvrighedens påtegning om, at beløbet kan frigives efterhånden som de menighedsrådet efter denne kendelse pålagte opgaver opfyldes.

T h i b e s t e m m e s :

Fredningen af arealer omkring Øster Nykirke i Vejle amt gennemføres som foran bestemt med nævnet som påtaleberettiget.

I erstatning til Øster Nykirke sogns menig-

hedsråd betales 50.000,- kr., der udredes med $\frac{3}{4}$ af statskassen og med $\frac{1}{4}$ af Vejle amtsfond og forrentes med 11% årligt fra den 15. marts 1974.

Med erstatningen forholdes som foran bestemt.

Rs. Skov Christensen

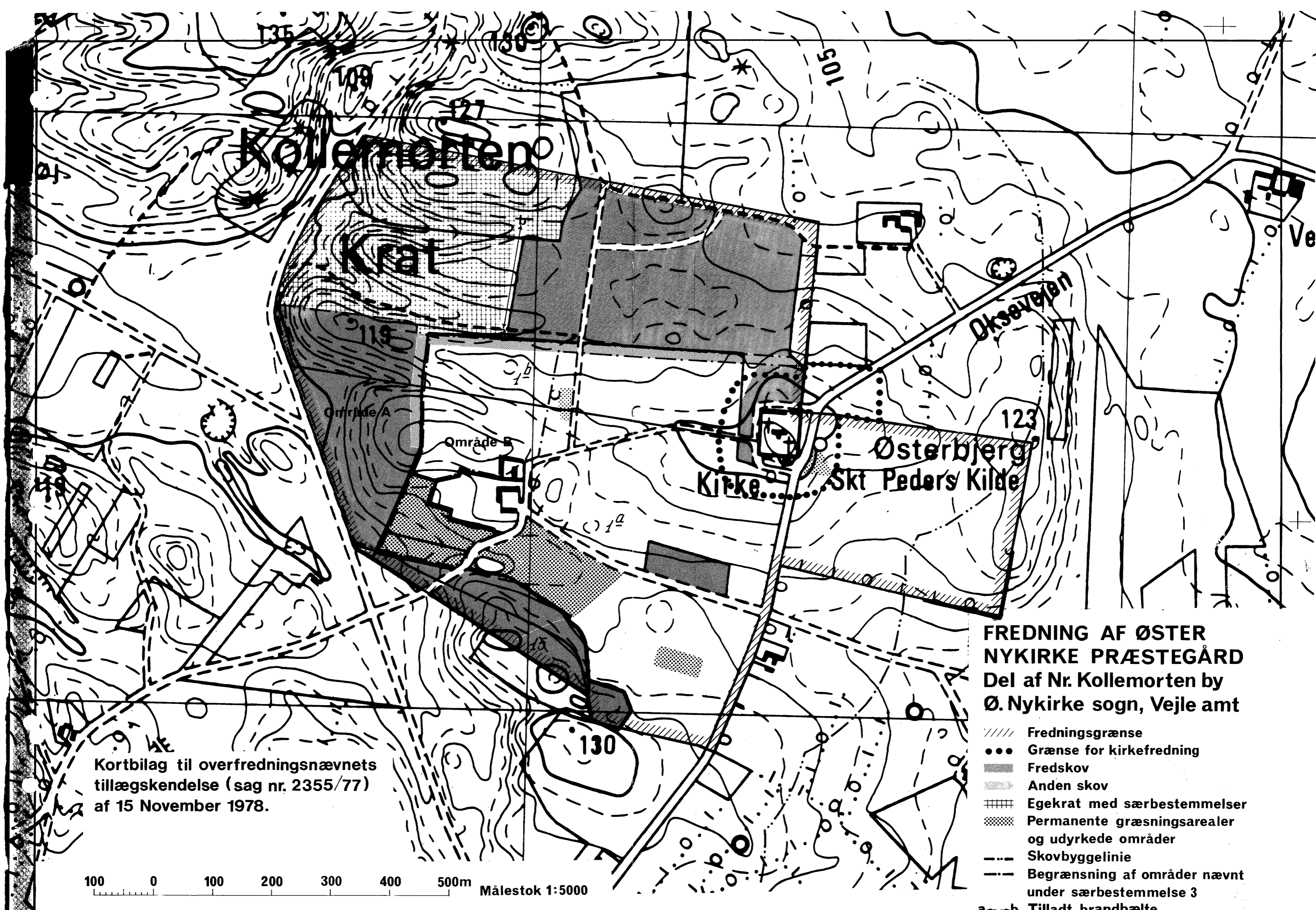
Peder Kousgaard

Bruun

Tiltrædes

J. Bek

KORT>



Kortbilag til overfredningsnævnets
tillægskendelse (sag nr. 2355/77)
af 15 November 1978.

**FREDNING AF ØSTER
NYKIRKE PRÆSTEGÅRD
Del af Nr. Kollemorten by
Ø. Nykirke sogn, Vejle amt**

- ////// Fredningsgrænse
- Grænse for kirkefredning
- Fredskov
- ▨ Anden skov
- #### Egekrat med særbestemmelser
- ▤ Permanente græsningsarealer og udyrkede områder
- Skovbyggelinie
- - - Begrænsning af områder nævnt under særbestemmelse 3
- a--b Tilladt brandbælte

Kortbilag hørende til OVERFREDNINGSNÆVNETS sag nr.: 2355/77	Grundkort udarbejdet den: Sted: FPU. for Vejle amt Rettelser, tilføjelser m. v. af FPU og fredningsstyrelsen November 1978
--	--

UDARBEJDET AF FREDNINGSSTYRELSEN
TIL TJENSTLIG BRUG VED MILJØMINISTERIET.
SÆRTRYK MED GEODÆTISK INSTITUTS TILLADELSE (A.400/76).

**Kortbilag hørende til kendelse
af 15 marts 1974 afsagt af
Fredningsnævnet for Vejle amt
sydlige fredningskreds**

REG. NR. 2048 LL II

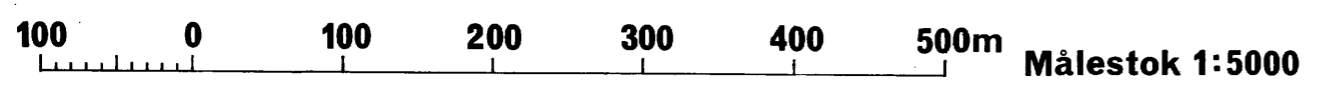
REG. NR. 2048 LL II



FREDNING AF ØSTER NYKIRKE PRÆSTEGÅRD
 Del af Nr. Kollemorten by
 Ø. Nykirke sogn, Vejle amt

- ////// Fredningsgrænse
- Grænse for kirkefredning
- Fredskov
- ▨ Anden skov
- #### Egekrat med særbestemmelser
- ▤ Permanente græsningsarealer og udyrkede områder
- Skovbyggelinie
- - - Begrænsning af områder nævnt under særbestemmelse 3

Reproduceret af
 Fredningsplanudvalget for Vejle amt
 med tilladelse (A. 624/2) fra
 Geodætisk Institut



DISPENSATIONER>

Afgørelser – Reg. nr.: 02048.57

Dispensationer i perioden: 20-09-1977 - 26-10-1992

20/9.77

År 1977 den 20. september afsagdes i Fredningsnævnet
for Vejle Amts nordlige Fredningskreds

K E N D E L S E

i

Fr. j.nr. 67/77. Ansøgning fra Øster Nykirke menighedsråd
ved Det Danske Hedeselskab, 7200 Grindsted, om tilladelse
til at udføre forskellige beplantninger på matr. nr. 1 b
Nørre Kollemorten, Øster Nykirke sogn, fredet ved nævnets
kendelse af 15. marts 1974.

Ved skrivelse af 22. april 1977 har Det Danske Hedeselskab
meddelt følgende:

1. På strækningen AC langs ejendommens nordgrænse er der
ingen markering af skellet, og man ønsker derfor, og
endvidere af æstetiske grunde, at markere skellet, ved
at der i dette på strækningen BC plantes en række løv-
træer + en løvtrærække i 2 m afstand fra skellet på
præstegårdens grund. - Naboen kan formentlig, iflg. hegns-
loven ikke modsætte sig, at der plantes i skellet.
2. På strækningen DE, hvor granplantagen støder direkte op
til lyngbevokset areal, skal der iflg. fredskovdeklarationen
være et 15 m bredt brandbælte, der skal holdes fri for lyng
og anden brandfarlig vegetation. Det kan tiltrædes, at brand-
bæltet helt eller delvis tilplantes med løvtræ.

Det foreslås herefter, at der etableres et 15 m bredt brand-
bælte, hvoraf de vestligste 10 m tilplantes med løvtræ (ca. 4 ræk

dels af æstetiske grunde og dels for at danne en solid vestkant for plantagen, idet rødgran er et meget dårligt udkantstræ.

Det 5 m brede ubeplantede areal vil kunne tjene som kørespor for plantagen, samt som adgangsvej for brandvæsen m.v. i tilfælde af brand.

Det foreslås, at der i læbælterne plantes vintereg (krateg) iblandet 1/4 rødæl som ammetræ, der senere falder bort.

Det vil formentlig være vanskeligt at iblande buske, som ikke er fremmede for miljøet."

Nævnet har afholdt besigtigelse.

Det er oplyst, at der den 11. juli 1939 på matr. nr. 1 b Nørre Kollemorten er tinglyst en den 3. s.m. udstedt deklaration, der pålagde 15,2 ha fredskovpligt i henhold til lov nr. 164 11.5.1935 om skove.

Heri er anført:

"Desuden skal ejeren være forpligtet til at holde 15 m brede brandlinier i skel mellem plantagen og omgivende lyndhede. Brandlinierne skal holdes fri for lyng og anden brandfarlig vegetation."

I kendelse af 15. marts 1974 er anført følgende:

"5. Græsningsarealer og udyrkede områder.

Arealer, der på fredningstidspunktet henlås som vedvarende græsningsarealer eller som udyrkede områder, må ikke indtages under plov til andet formål. Det er dog tilladt at omlægge vedvarende græsningsarealer. Det skal være tilladt fredningsplanudvalget efter naturfredningsrådets eventuelle anvisninger uden udgift for lodsejerne at foretage fjernelse af eventuel selvsået, selvgroet opvækst af træer og buske indenfor udyrkede områder og permanente græsningsarealer."

Fredningsnævnet finder, at det område, som nu ønskes udlagt som brandbælte, formelt set er omfattet af foranstående bestemmelser for udyrkede arealer, men da Landbrugsministeriet ikke har væ-

ret indvarslet som påtaleberettiget iflg. servitutten - omend den tilsynsførende skovrider for så vidt angår fredskovarealer har været underrettet om fredningsmødet, anser nævnet det betænkeligt at kræve deklarationens forpligtelser til at holde brandlinier straks holdt inden for det fredskovpligtige areal.

Nævnet accepterer derfor brandbælte på det fredede hedeareal, indtil afdrift af nåleskoven øst for heden finder sted. Herefter vil der være at anlægge et bælte af løvfældende træer, såvidt muligt eg, på det vestlig/^{ste} areal af det afdrevene nåletræsareal således, at det midlertidige brandbælte efterhånden på ny kan overgå til hedeareal i overensstemmelse med fredningskendelsen.

Denne afgørelse er truffet enstemmigt i henhold til § 34 i naturfredningsloven (lovbekendtgørelse nr. 520, 1.10.1975).

Nævnets afgørelse kan i medfør af naturfredningslovens § 34 stk. 6 indbringes for Overfredningsnævnet (adr. Nyropsgade 22, 1602 København V.) af bl.a. ansøgeren og forskellige myndigheder.

Klagefristen er 4 uger fra den dag, afgørelsen er meddelt den pågældende klageberettigede. Fristen kan under særlige omstændigheder forlænges.

En tilladelse kan ikke udnyttes før udløbet af klagefristen. Er klage iværksat, kan tilladelsen ikke udnyttes, medmindre den opretholdes af Overfredningsnævnet.

Det tilføjes, at nævnets tilladelse ikke fritager for at indfornøden hente/tilladelse fra andre myndigheder.

Vagn V. Petersen
.....
Vagn Vejen Petersen

Peder Kousgaard
.....
Peder Kousgaard

J.J. Bek.
.....
J.J. Bek.

År 1977 den 31. oktober afsagdes i Fredningsnævnet for Vejle
 Amts nordlige Fredningskreds

31/10-77

K E N D E L S E

i

Nr. 67/1977 Andragende fra Det danske Hedeselskabs 6. plantagedistrikt om tilladelse til plantning af en række løvtræer + en løvtrærække i 2 meters afstand på matr. nr. 1 b Nørre Kollemorten, Øster Nykirke sogn.

I ansøgning af 22. april 1977 har Det danske Hedeselskabs 6. plantagedistrikt, Plantagevej 4, Grindsted anført følgende:

"1. På strækningen AC langs ejendommens nordgrænse er der ingen markering af skellet, og man ønsker derfor, og endvidere af æstetiske grunde, at markere skellet, ved at der i dette på strækningen BC plantes en række løvtræer + en løvtrærække i 2 meters afstand fra skellet på præstegårdens grund. - Naboen kan formentlig, iflg. hegnsløven, ikke modsætte sig, at der plantes i skellet."

I fredningskendelse af 15.3. 1974 er bl.a. anført følgende:

"4. Nytilplantning.

Såning og nytilplantning med træer og buske må ikke foretages indenfor det fredede område. Gentilplantning af ikke fredskovpligtige træbevoksede arealer må kun finde sted efter fredningsnævnets godkendelse. Dette gælder dog ikke fornyelse af eksisterende levende hegn."

Fredningsnævnet har efter besigtigelse ikke haft indvendinger mod den ansøgte beplantning og meddeler derfor enstemmigt den fornødne dispensation fra fornævnte fredningskedsbestemmelse om forbud mod nytilplantning.

Nævnets afgørelse kan efter naturfredningslovens § 24 indbringes for Overfredningsnævnet (adr. Nyropsgade 22, 1602 København V.) af bl. a. ansøgeren og forskellige myndigheder.

142-1

D.O.O.

Klagefristen er 4 uger fra den dag, afgørelsen er meddelt den pågældende klageberettigede. Fristen kan under særlige omstændigheder forlænges.


En tilladelse kan ikke udnyttes før udløbet af klagefristen, Er klage iværksat, kan tilladelsen ikke udnyttes, medmindre den opretholdes af Overfredningsnævnet.


Det tilføjes, at nævnets tilladelse ikke fritager for at indhente fornøden tilladelse fra andre myndigheder.

Sagen sluttet.


J.J. Bek.

AL/


.....
Vagn Vejen Petersen


.....
Peder Kousgaard.

31/10-77

År 1977 den 31. oktober afsagdes i Fredningsnævnet for Vejle
Amts nordlige Fredningskreds

K E N D E L S E

i

Nr. 64/1977 Andragende fra gårdejer Henry Willy Therkildsen,
Nørre Kollemorten Mark, 7323 Give, om tilladelse
til at indrette parkeringsplads på matr. nr. 1 d
Nørre Kollemorten, Øster Nykirke sogn, inden for
det område, der er fredet omkring Øster Nykirke
i henhold til privat fredningsdeklaration dateret
30. juni 1953, tinglyst 9. februar 1956.

Gårdejer Henry Willy Therkildsen, Nørre Kollemorten Mark, har
ansøgt fredningsnævnet om tilladelse til at anlægge en parkeringsplads
på det ved fornævnte deklaration fredede område.

I deklarationen er bl.a. anført:

" Fredningen har følgende omfang:

Arealerne må ikke bebygges eller beplantes. Der må ikke anbringes
transformatorstationer, telefon- eller telegrafmaster, skure udsalgsbo-
der, vogne til beboelse eller lignende skønhedsforstyrrende genstande.

Jeg forbeholder mig dog ret til at bibeholde og vedligeholde nu-
værende bebyggelse og beplantning og til at opføre bygninger, der an-
vendes til jordens og gårdens drift, idet jeg med hensyn til nyopførelse
af sådanne forud forhandler med menighedsrådet og fredningsnævnet."

Det er under besigtigelse konstateret, at der er ^{indrettet} en større parkering-
plads vest for kirkegården, og at denne ligger mere diskret og må antages
for tiden at være tilstrækkelig til det angivne formål.

Menighedsrådet for Øster Nykirke har udtalt, at det ikke har noget
at indvende mod anlæg af parkeringsplads og beplantning på Henry Ther-

kildsens jord under forudsætning af, at parkeringspladsen og beplantningen ikke virker skæmmende for udsynet til og fra kirken.

Fredningsnævnet finder, at en parkeringsplads med regelmæssigt anbragte motorkøretøjer hører under begrebet "lignende ^{lignende} skønhedsforstyrrende genstande"

Da der ikke skønnes for tiden at være behov for yderligere parkeringsplads, finder fredningsnævnet ikke anledning til på nærværende tidspunkt at tillade en sådan anlagt på det fredede område.

Nævnets afgørelse kan efter naturfredningslovens § 24 indbringes for Overfredningsnævnet (adr. Nyropsgade 22, 1602 København V.) af bl.a. ansøgeren og forskellige myndigheder.

Klagefristen er 4 uger fra den dag, afgørelsen er meddelt den pågældende klageberettigede. Fristen kan under særlige omstændigheder forlænges.

Sagen sluttet.

.....
Vagn Vejen Petersen

.....
Peder Kousgård

.....
J.J. Bek.

AL/

21/11-1978

Ophærd v. NKN, a afgørelse
af 27/9-76 se reg. nr. 7867.00

År 1978, den 21. november, afsagde overfredningsnævnet følgende

t i l l æ g s k e n d e l s e


i sag nr. 2355/77 om fredning af arealer omkring Øster Nykirke, Give kommune, Vejle amt - matr.nr. 1 a, 1 b og 15, Nørre Kollemorten by, Øster Nykirke sogn.

Den af fredningsnævnet for Vejle amts sydlige fredningskreds den 15. marts 1974 afsagte kendelse om ovennævnte arealer, hvorefter det bl.a. ikke er tilladt at foretage nyttilplantning med træer og buske eller inddrage vedvarende græsningsarealer eller udyrkede områder under plov til andet formål, skal ikke være til hinder for, at der langs vestkanten af den på matr.nr. 1 b værende nåletræsplantage etableres et 15 m bredt brandbælte, som angivet på det til denne kendelse hørende kort.

Brandbæltet etableres som et 10 m bredt løvtræsbælte - overvejende bestående af egetræer - og et 5 m friholdt areal nærmest plantagen.

Det til nærværende kendelse hørende kort erstatter det kort, der hører til fredningsnævnets kendelse af 15. marts 1974.

P. O. V.


G. Hermann.

Give kommune
Teknisk Forvaltning
Rådhuset
7323 Give.

Nævnets afgørelse kan efter naturfredningslovens § 58 indbringes for Overfredningsnævnet (adr. Amaliegade 13, 1256 København K) af bl.a. den, der har begæret fredningsnævnets afgørelse, og forskellige myndigheder.

Klagefristen er 4 uger fra den dag, afgørelsen er meddelt den pågældende klageberettigede.

En tilladelse kan ikke udnyttes før udløbet af klagefristen. Er klage iværksat, kan tilladelsen ikke udnyttes medmindre den opretholdes af Overfredningsnævnet.

Det tilføjes, at nævnets tilladelse ikke fritager for at indhente fornøden tilladelse fra andre myndigheder, og at forpligtelser ifølge tinglyste servitutter er forbeholdt.

Ifølge naturfredningslovens § 64 a bortfalder en tilladelse, der er meddelt af fredningsnævnet eller Overfredningsnævnet i henhold til kap. VI eller § 53, såfremt den ikke er udnyttet inden 5 år fra tilladelsens meddelelse. Dette gælder også andre tilladelser samt dispensationer, der er meddelt efter denne lov eller udstedt i henhold til loven, en fredningskendelse eller en fredningsbestemmelse.

— Ang. skovbyggelinie og kirkefredning.

I en skrivelse af 21. juni 1983 har De på vegne bygherren anmodet om tilladelse til at opføre en garage på matr. nr. la m.fl. Nr. Kollemorten, Øster Nykirke, beliggende Springbankevej 12, Kollemorten, tilhørende Øster Nykirke præsteembede.

Sagen har været forelagt Vejle amtskommunes fredningsafdeling, der i en skrivelse af 1. august 1983 har udtalt:

" Arealet ligger i landzone og omfattes af naturfredningslovens bestemmelser om skovbyggelinie samt fredningskendelse af 15. marts 1974 vedrørende fredning af arealer omkring Øster Nykirke.

Garagen placeres i tilknytning til ejendommens bygninger og opføres med mure i røde teglsten og tag med brune eternitplader svarende til materialevalget på beboelses- og driftsbygningerne. Bygningerne ligger skjult mod omgivelserne på grund af ældre træbevoksning.

Det er oplyst, at kirkeministeriet, som har indseende med byggeri på ejendommen, ikke har indvendinger imod garagebyggeriet.

Ifølge fredningsbestemmelserne er der ikke mulighed for meddelelse af dispensation til garagebyggeriet, men bygningens beskedne omfang og ovennævnte forhold taget i betragtning synes det at være tilstrækkelig grundlag for at tillade det ansøgte i medfør af naturfredningslovens § 34."

Fredningsnævnet har eenstemmigt besluttet i medfør af naturfred-

ningslovens § 34, stk. 1 at gøre undtagelse fra fredningskendelse af 15. marts 1974 samt i medfør af samme lovs § 47 at meddele dispensation, således at der meddeles tilladelse til det ansøgte.

Lis Nielsen
suppl.

Give kommune
Teknisk Forvaltning
Rådhusbakken 9
7323 Give.

Modtaget i
Skov- og Naturstyrelsen
- 9 MAR. 1988

Nævnets afgørelse kan efter naturfredningslovens § 58 indbringes for Overfredningsnævnet (adr. Amaliegade 13, 1256 København K) af bl.a. den, der har begæret fredningsnævnets afgørelse, og forskellige myndigheder.

Klagefristen er 4 uger fra den dag, afgørelsen er meddelt den pågældende klageberettigede.

En tilladelse kan ikke udnyttes før udløbet af klagefristen. Er klage iværksat, kan tilladelsen ikke udnyttes medmindre den opretholdes af Overfredningsnævnet.

Det tilføjes, at nævnets tilladelse ikke fritager for at indhente fornøden tilladelse fra andre myndigheder, og at forpligtelser ifølge tinglyste servitutter er forbeholdt.

Ifølge naturfredningslovens § 64 a bortfalder en tilladelse, der er meddelt af fredningsnævnet eller Overfredningsnævnet i henhold til kap. VI eller § 53, såfremt den ikke er udnyttet inden 5 år fra tilladelsens meddelelse. Dette gælder også andre tilladelser samt dispensationer, der er meddelt efter denne lov eller udstedt i henhold til loven, en fredningskendelse eller en fredningsbestemmelse.

Matr. nr. 1a m.fl. Nr. Kollemorten by, Øster Nykirke - kirkefredning og skovbyggelinie.

Med skrivelse af 21. januar 1988 har Give kommune forelagt nævnet en ansøgning om tilladelse til udvidelse af konfirmandstueafsnittet på præstegården, matr. nr. 1a m.fl. Nr. Kollemorten, Øster Nykirke, beliggende Springbankevej 12.

Nævnet har indhentet en udtalelse fra Vejle amtskommune om ansøgningen, og amtet har i skrivelse af 4. februar 1988 udtalt:

"

Ejendommen er omfattet af naturfredningslovens skovbyggelinie samt fredningskendelse af 15. marts 1974 vedrørende fredning af arealer omkring Øster Nykirke (FVA 183/1970) og ligger i landzone. Efter Regionplanen for Vejle amt ligger ejendommen i særligt naturområde.

I henhold til ovennævnte kendelse må eksisterende bygningers grundareal kun udvides efter tilladelse fra Fredningsnævnet og i så fald maksimalt med en arealforøgelse på 50%. Bygningstegninger skal godkendes af Fredningsnævnet.

Den ansøgte tilbygning til præstegården sker som et naturligt led i udøvelsen af de aktiviteter, som er knyttet til præstegården. Tilbygningen sker ved forlængelse af præsteboligens østende og er arkitektonisk tilpasset den eksisterende bygning.

Med udvidelsen forøges præsteboligens etageareal fra 291 m² til 354 m². Udvidelsen andrager således mindre end 50% af det eksisterende bygningsareal.

Der ses derfor ikke herfra at være fredningsmæssige betænkeligheder ved det ansøgte."

Skovejeren er orienteret om ansøgningen og har ikke haft indvendinger.

I den anledning skal man meddele, at nævnet for sit vedkommende i medfør af den nævnte fredningskendelse og naturfredningslovens § 47, stk. 1 kan tillade det ansøgte.

Kopi af nævnets afgørelse er sendt til menighedsrådet og de klageberettigede:

P.N.V.

Poul Holm
suppl.

kopi til:

Vejle amtskommune, Fredningsafd., Damhaven 12, 7100 Vejle. (J.nr. 8-70-53-1-611-1-88)
Øster Nykirke Menighedsråd, v/Knud Rasmussen, Gl. Møllevej 12, Kollemorten, 7323 Give.
Danmarks naturfredningsforening, Nørregade 2, 1165 København K;
Skov- og naturstyrelsen, Slotsmarken 13, 2970 Hørsholm.

HORSENS, DEN 26.10.1992.

FA. NR. 306/1992.

Landinspektør Kontoret,
Søgade 8 A,
8740 Brædstrup.

Nævnets afgørelse kan efter naturfredningslovens § 58 indbringes for Overfredningsnævnet (adr. Amaliegade 13, 1256 København K) af bl.a. den, der har begæret fredningsnævnets afgørelse, og forskellige myndigheder.

Klagefristen er 4 uger fra den dag, afgørelsen er meddelt den pågældende klageberettigede.

En tilladelse kan ikke udnyttes før udløbet af klagefristen. Er klage iværksat, kan tilladelsen ikke udnyttes medmindre den opretholdes af Overfredningsnævnet.

Det tilføjes, at nævnets tilladelse ikke fritager for at indhente fornøden tilladelse fra andre myndigheder, og at forpligtelser ifølge tinglyste servitutter er forbeholdt.

Ifølge naturfredningslovens § 64 a bortfalder en tilladelse, der er meddelt af fredningsnævnet eller Overfredningsnævnet i henhold til kap. VI eller § 53, såfremt den ikke er udnyttet inden 5 år fra tilladelsens meddelelse. Dette gælder også andre tilladelser samt dispensationer, der er meddelt efter denne lov eller udstedt i henhold til loven, en fredningskendelse eller en fredningsbestemmelse.

Overfredningsnævnet ny adr.:
Slotsmarken 15, 2970 Hørsholm

— Ang. arealoverførsel af del af matr. nr. 1c, 1d Nr. Kollemorten by,
Øster Nykirke.

Med skrivelse af 4. september har De anmodet om Fredningsnævnets godkendelse vedrørende arealoverførsel m.m. vedrørende Skov- og Naturstyrelsens ejendom matr. nr. 1 c og 1 d Nr. Kollemorten by, Øster Nykirke.

Sagen har været forelagt for Vejle Amts fredningsafdeling som i en skrivelse af 23. september 1992 udtaler:

".....

Den nævnte ejendom ligger i landzone og omfattes af en fredningsdeklaration fra 1956, jf. medsendte kopi, samt den rejste fredning for landskabet omkring Hærvejen og Rørbæk Sø. Ifølge deklarationen må arealerne ikke bebygges eller beplantes - dog med visse lempelser vedrørende bebyggelse til landbrugsformål. Deklarationen er ikke til hinder for vedligeholdelse af eksisterende bebyggelse og beplantning.

Arealoverførslen m.m. indebærer, at der efter sammenlægning af ejendommens matr. numre under matr. nr. 1 c overføres et areal på ca. 26,9 ha til Skov- og Naturstyrelsens skovejendom matr. nr. 1 c m.fl., Palsgård, Nørre Snede, idet landbrugspligten på arealet ophæves og pålægges fredskovspligt (Jordbrugskommissionen har givet tilladelse hertil). Endvidere udstykkes et areal på ca. 22,2 ha, der agtes afhændet til forening med anden landbrugsejendom.

Restejendommen, ca. 5,3 ha med beboelses- og driftsbygningerne, opretholdes som landbrug.

Idet det forudsættes, at den nævnte pålæggelse af fredskovspligt respekterer deklarationens forbudsbestemmelse vedrørende beplantning og bestemmelserne i den rejste fredning for området, ses arealoverførslen m.m. ikke at give anledning til fredningsmæssige betænkeligheder.

....."

Fredningsnævnet meddeler herved for sit vedkommende tilladelse til det ansøgte under forudsætning af, at de i amtets skrivelse nævnte vilkår overholdes.

P. N. V.

J. Bruun.

Kopi til:

1. Vejle Amts fredningsafdeling j. nr. 8-70-52-6-611-1-92
2. Danmarks Naturfredningsforening
3. Skov- og Naturstyrelsen
4. Give kommune.