

Afgørelser – Reg. nr.: 02048.36

Fredningen vedrører: Vesterbølle Kirke

Domme

Taksationskommissionen

Naturklagenævnet

Overfredningsnævnet

Fredningsnævnet

20-06-1953, 18-04-1955

Kendelser

Deklarationer

FREDNINGSNÆVNET>

Justitsministeriets genpartpapir. Til skøder, skadesløsbreve, kvitteringer til udslettelse og andre påtegninger m. m. (vedr. fast ejendom).

Mtr. nr., ejerlav, sogn:
(i København kvarter)
eller (i de sønderjydske landsdele) bd. og bl. i tingbogen, art. nr., ejerlav, sogn.

2a, 24b Vesterbølle
by og sogn.

Købers } bopæl:
Kreditors }

Akt: Skab nr.
(udfyldes af dommerkontoret)

Gade og hus nr.:
(hvor sådant findes)
Stempel- og gebyrfri i
h. t. lov 140/37.

Anmelderens navn og bopæl (kontor):
Fredningsnævnet for
Viborg amtsrådsreds.

Stempel: kr. øre.

Deklaration.

Undertegnede, der er ejer af matr. nr. ~~XXXXXXXXXXXX~~ **Vesterbølle sogneråd på kommunens**

vegne som ejer af matr. nr. 2a, 24b

af **Vesterbølle** by **Vesterbølle** sogn,
erklærer herved, at jeg af hensyn til **Vesterbølle** kirkes frie beliggenhed overfor fredningsnævnet for Viborg amtsrådsreds er indgået på, at der på den nedenfor nærmere beskrevne del af ~~min~~ ^{den} ejendom ikke må ske nogen bebyggelse, varigt eller midlertidigt, eller foretages nogen beplantning eller andet, der nu ~~kan~~ eller senere kan virke skæmmende eller hæmmende for udsigten til eller fra kirken eller kirkegården.

Den del af ~~min~~ ^{den} ejendom, som den fornævnte bestemmelse angår, begrænses mod **vest** af kirkegårdsdiget og iøvrigt af **matrikelskellet, mod nord og syd af matrikelskellet og mod øst af en linie 4,25 m fra kirkegårdsdiget parallelt med det og forlænget mod nord og syd til skellet,**

således, som det fremgår af det deklARATIONEN vedhæftede kort.

Påtaleberettiget med hensyn til den pålagte bestemmelse, der kan tinglyses på min ejendom, er fredningsnævnet for Viborg amtsrådsreds samt menighedsrådet for **Vesterbølle sogn.**
For fredningen kræver jeg ingen erstatning.

Vesterbølle sogneråd

, den

26.8.

1951

2

Ingvarð Dollerup. Ingv. Sørensen. Søren L. Støttrup.
Iver Iversen Søren Pedersen. Alf. Møller
Jens Kyhnab. Søren L. Støttrup. Niels Markussen.

Til vitterlighed:

Fredningsnævnet for Viborg amtsrådsreds modtager foranstående fredningstilbud, der vil være at tinglyse på den forannævnte ejendom.

FREDNINGSNÆVNET FOR VIBORG AMTSRÅDSKREDS.

Viborg, den 20. juni 1951.

Otto Kierboe. V. Rasmussen. Søren Pedersen.

Indført i dagbogen for retskreds nr. 63, Høbro købstad m.v.
den 22. sep. 1953.

Lyst.

Anton Nielsen.

Genpartens Rigtighed bekræftes
Civildommeren i Viborg, d. 3. DEC. 1955

Fredningsnævnet for Viborg
Amtsrådsreds

[Handwritten signature]

Justitsministeriets genpartpapir. Til skøder, skadesløsbreve, kvitteringer til udslettelse og andre påtegninger m. m. (vedr. fast ejendom).

Mtr. nr., ejerlav, sogn:
(i København kvarter)
eller (i de sønderjydske lands-
dele) bd. og bl. i ting-
bogen, art. nr., ejerlav,
sogn.

25c Vesterbølle by og
sogn

Akt: Skab nr.
(udfyldes af dommerkortet)

Købers } bopæl:
Kreditors }

Gade og hus nr.:
(hvor sådant findes)

Stempel- og gebyrfri i
h. t. lov 140/37.

Anmelderens navn og bopæl (kontor):
Fredningsnævnet for
Viborg amtsrådskreds.

Stempel: kr. øre.

Deklaration.

Undertegnede, der er ejer af matr. nr. 25c

af **Vesterbølle** by og sogn,
erklærer herved, at jeg af hensyn til **Vesterbølle** kirkes frie beliggenhed overfor
fredningsnævnet for Viborg amtsrådskreds er indgået på, at der på den nedenfor nærmere beskrevne
del af min ejendom ikke må ske nogen bebyggelse, varigt eller midlertidigt, eller foretages nogen be-
plantning eller andet, der nu ~~kan~~ eller senere kan virke skæmmende eller hæmmende for udsigten til
eller fra kirken eller kirkegården.

Den del af min ejendom, som den fornævnte bestemmelse angår, begrænses mod **syd**
af kirkegårdsdiget og iøvrigt af **en linie 10 m nord for iget parallel med**
dette, samt matrikelskellet

således, som det fremgår af det deklARATIONEN vedhæftede kort.

Påtaleberettiget med hensyn til den pålagte bestemmelse, der kan tinglyses på min ejendom,
er fredningsnævnet for Viborg amtsrådskreds samt menighedsrådet for **Vesterbølle sogn.**
For fredningen kræver jeg ingen erstatning.

Vesterbølle, den **15. juli** 195**2**
M. Oluf Christensen.

Til vitterlighed:

A. Kristiansen. F. Houwinkel.

Fredningsnævnet for Viborg amtsrådsreds modtager foranstående fredningstilbud, der vil være at tinglyse på den forannævnte ejendom.

FREDNINGSNÆVNET FOR VIBORG AMTSRÅDSKREDS.

Viborg, den 20. juni 1953

Otto Kierboe. V. Rasmussen. Søren Pedersen.
Indført i dagbogen for retskreds nr. 63 Høbro købstad m.v.
den 22. sep. 1953.

Lyst.

Anton Nielsen.

Genpartens Rigtighed bekræftes.

Civildommeren i Viborg.

-3 DEC. 1953

Fredningsnævnet for Viborg
Amtsrådsreds

M. M. W.

FREDNINGSNÆVNET>

Justitsministeriets genpartpapir. Til skøder, skadesløsbreve, kvitteringer til udslettelse og andre påtegninger m. m. (vedr. fast ejendom).

Mtr. nr., ejerlav, sogn:
(i København kvarter)
eller (i de sønderjydske lands-
dele) bd. og bl. i ting-
bogen, art. nr., ejerlav,
sogn.

261 Vesterbølle
by og sogn.

Købers } bopæl:
Kreditors }

Akt: Skab nr.
(udfyldes af dommerkontoret)

Gade og hus nr.:
(hvor sådant findes)

Stempel- og gebyrfri i
h. t. lov 140/37.

Anmelderens navn og bopæl (kontor):

Fredningsnævnet for
Viborg amtsrådskreds.

Stempel: kr. øre.

Deklaration.

Undertegnede, der er ejer af matr. nr. 261

af **Vester Bølle** by og sogn,
erklærer herved, at jeg af hensyn til **Vesterbølle** kirkes frie beliggenhed overfor
fredningsnævnet for Viborg amtsrådskreds er indgået på, at der på den nedenfor nærmere beskrevne
del af min ejendom ikke må ske nogen bebyggelse, varigt eller midlertidigt, eller foretages nogen be-
plantning eller andet, der nu kan eller senere kan virke skæmmende eller hæmmende for udsigten til
eller fra kirken eller kirkegården.

Den del af min ejendom, som den fornævnte bestemmelse angår, begrænses mod **nord**
af kirkegårdsdiget og iøvrigt af
en linie 10 m nord for diget parallel med
dette, samt matrikelskellet

således, som det fremgår af det deklARATIONEN vedhæftede kort.

Påtaleberettiget med hensyn til den pålagte bestemmelse, der kan tinglyses på min ejendom,
er fredningsnævnet for Viborg amtsrådskreds samt menighedsrådet for **Vesterbølle sogn**.
For fredningen kræver jeg ingen erstatning.

Vesterbølle, den **10. juli** 1954
Laura Kristensen.

Til vitterlighed:

A. Kristiansen
P. Houwinkel.

Fredningsnævnet for Viborg amtsråds-kreds modtager foranstående fredningstilbud, der vil være at tinglyse på den forannævnte ejendom.

FREDNINGSNÆVNET FOR VIBORG AMTSRÅDSKREDS.

Viborg, den 18. april

1955

Holm. V. Rasmussen. Ejnar Hougård.

Indført i dagbogen for retskreds nr. 63 Hobro købstad n.v.,
den 3. maj 1955.

Løst. . . .

Anton Nielsen.

Genpartens rigtighed bekræftes.

Fredningsnævnet for Viborg

Amtsråds-kreds - 3 DEC. 1955

M. Nielsen

genpart er nøjagtig genpart af det originale kort vedrørende ejendommen

16, Vesterballe 17, 1. Sogn

attesteres herved.

Judicialretskammerets genpartkalkuleret kort.


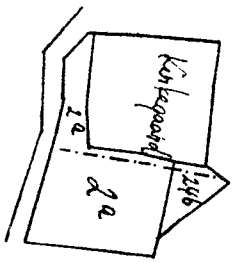
Udsd. d. 2 Januar 19 53

Navn: P. Nielsen, Selvs

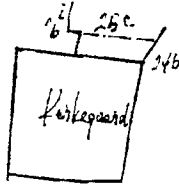
Præget kopi af matralkortet

Maj 19 51

Tilsvarende af
Vester - Balle By
Vester - Balle Sogn



Akt: Skab nr.
 (udfyldes af dommerkontoret)
REG. NR. 2048 Xa



Tilsvarende af
Vester - Balle By
Vester - Balle boge

Figur kopie af max. i det hefte

Kop 1961

noart er nøjagtig genpart af det originale kort vedrørende ejendommen
af 1871
attesteres herved.
d. 16 juli 1963
Navn for: P. Nielsen

Jusultskriveriets genpartkalkuleret. Til kort.

Originalen af dette dokument er afleveret til den pågældende myndighed.

i bevis for at den pågældende
af sig
d. 18. April 1956

attesteres herved.

Navn

J. Nielsen, f. b.



Er nævnt af
Veier-Brölle By
Veier-Brölle Sogn

rigtig kopi af meddelelse

1 Marts 1951

stitsmesteriets genpartkalkulerer Til kort.