

Afgørelser – Reg. nr.: 02048.35

Fredningen vedrører: Låstrup Kirke

Domme

Taksationskommissionen

Naturklagenævnet

Overfredningsnævnet

Fredningsnævnet

20-06-1953, 16-06-1954

Kendelser

Deklarationer

FREDNINGSNÆVNET >

Justitsministeriets genpartpapir. Til skøder, skadesløsbreve, kvitteringer til udslettelse og andre påtegninger m. m. (vedr. fast ejendom).

Mtr. nr., ejerlav, sogn:
(i København kvarter)
eller (i de sønderjydske lands-
dele) bd. og bl. i ting-
bogen, art. nr., ejerlav,
sogn.

18a mfl. Vester Låstrup,
Låstrup sogn. Købers
Kreditors } bopæl:

Akt: Skab nr.
(udfyldes af dommerkontoret)

Gade og hus nr.:
(hvor sådant findes)

Anmelderens navn og bopæl (kontor):

Fredningsnævnet for
Viborg amtsrådsreds.

Stempel- og gebyrfri i
h. t. lov 140/37.

Stempel: kr. øre.

Deklaration.

Undertegnede, der er ejer af matr. nr. 4b

Vester Låstrup

Låstrup

af Låstrup^{by} sogn,
erklærer herved, at jeg af hensyn til Låstrup kirkes frie beliggenhed overfor
fredningsnævnet for Viborg amtsrådsreds er indgået på, at der på den nedenfor nærmere beskrevet
del af min ejendom ikke må ske nogen bebyggelse, varigt eller midlertidigt, eller foretages nogen be-
plantning eller andet, der nu ~~kan~~ eller senere kan virke skæmmende eller hæmmende for udsigten til
eller fra kirken eller kirkegården.

Den del af min ejendom, som den fornævnte bestemmelse angår, ~~begrænses med~~
af kirkegårdsdiget og iøvrigt af er den del af 4b, der i øjeblikket er til-
sået med Lucerne.

Fredningen er ikke til hinder for, at der på arealet opføres
et beboelseshus med tilhørende udhuse, men yderligere bebyggelse er
ikke tilladt.

Det fredede areal

således, som det fremgår af det deklARATIONEN vedhæftede kort.

Påtaleberettiget med hensyn til den pålagte bestemmelse, der kan tinglyses på min ejendom,
er fredningsnævnet for Viborg amtsrådsreds samt menighedsrådet for Låstrup sogn.
For fredningen kræver jeg ingen erstatning.

Låstrup, den 16. juli 1952.
Hjalmar Henriksen.

Til vitterlighed:

A. Kristiansen.

P. Christiansen.

Fredningsnævnet for Viborg amtsrådsreds modtager foranstående fredningstilbud, der vil være at tinglyse på den forannævnte ejendom.

FREDNINGSNÆVNET FOR VIBORG AMTSRÅDSKREDS,

Viborg, den 20. juni 1953

Otto Kiørboe. V. Rasmussen.

Skals den 28/6 1953.

Anders Giversen.

Indført i dagbogen for retskreds nr. 63 Hobro købstad m.v.,
den 22. sep. 1953.

Lyst. . . .

Anton Nielsen.

Genpartens rigtigtgued bekræftes.

Fredningsnævnet for Viborg

Amtsraadsreds -3086 1953

Præved

Justitsministeriets genpartpapir. Til skøder, skadesløsbreve, kvitteringer til udslettelse og andre påtegninger m. m. (vedr. fast ejendom).

Mtr. nr., ejerlav, sogn: (i København kvarter) **18a mfl. Vester Låstrup**,
 eller (i de sønderjydske landsdele) bd. og bl. i ting- **Låstrup sogn.** Købers } bopæl:
 bogen, art. nr., ejerlav, **Kreditors** }
 sogn.

Gade og hus nr.:
 (hvor sådant findes)

Stempel- og gebyrfri i
 h. t. lov 140/37.

Anmelderens navn og bopæl (kontor):

Fredningsnævnet for
 Viborg amtsrådsreds.

Stempel: kr. øre.

Deklaration.

Undertegnede, der er ejer af matr. nr. **34 og 18a**

af **Vester Låstrup** by **Låstrup** sogn,
 erklærer herved, at jeg af hensyn til **Låstrup** kirkes frie beliggenhed overfor
 fredningsnævnet for Viborg amtsrådsreds er indgået på, at der på den nedenfor nærmere beskrevne
 del af min ejendom ikke må ske nogen bebyggelse, varigt eller midlertidigt, eller foretages nogen be-
 plantning eller andet, der nu kan eller senere kan virke skæmmende eller hæmmende for udsigten til
 eller fra kirken eller kirkegården.

Den del af min ejendom, som den fornævnte bestemmelse angår, ~~begrænses med~~
 af kirkegårdsdiget og iøvrigt af **er hele m.nr. 18a og den del af 34, der**
ligger nord for 18a.

Fredningen skal ikke være til hinder for opførelse af de til
 ejendommens drift nødvendige bygninger, der dog ikke må ligge
 kirkegårdsdiget nærmere end 10 m.

Det fredede areal

således, som det fremgår af det deklARATIONEN vedhæftede kort.

Påtaleberettiget med hensyn til den pålagte bestemmelse, der kan tinglyses på min ejendom,
 er fredningsnævnet for Viborg amtsrådsreds samt menighedsrådet for

For fredningen kræver jeg ingen erstatning. **Låstrup sogn.**

Låstrup, den **16. juli** 19**51**.
Hjalmar Henriksen.

Til vitterlighed:

A. Kristiansen.

T. Christiansen.

Fredningsnævnet for Viborg amtsrådsreds modtager foranstående fredningstilbud, der vil være at tinglyse på den forannævnte ejendom.

FREDNINGSNÆVNET FOR VIBORG AMTSRÅDSKREDS.

Viborg, den 20. juni 1953

Otto Kjørboe. V. Rasmussen.

Skals den 28/6 1953.

Anders Giversen.

Indført i dagbogen for retskreds nr. 63 Hobro købstad m.v.
den 22. sep. 1953.

Lyst. . . .

Anton Nielsen.

Genpartens rigtighed bekræftes.

Fredningsnævnet for Viborg

Amtsrådsred. - 30.6.1953

publ

Justitsministeriets genpartpapir. Til skøder, skadesløsbreve, kvitteringer til udslettelse og andre påtegninger m. m. (vedr. fast ejendom).

Mtr. nr., ejerlav, sogn:

(i København kvarter)
eller (i de sønderjydske lands-
dele) bd. og bl. i ting-
bogen, art. nr., ejerlav,
sogn.

18a mfl. Vester Låstrup,
Låstrup sogn.

Købers } bopæl:
Kreditors }

Akt: Skab nr.
(udfyldes af dommerkontoret)

Gade og hus nr.:
(hvor sådant findes)

Stempel- og gebyrfri i
h. t. lov 140/37.

Anmelderens navn og bopæl (kontor):

Fredningsnævnet for
Viborg amtsrådsreds.

Stempel: kr. øre.

Deklaration.

Undertegnede, der er ejer af matr. nr.

34 og 35a

af **Vester Låstrup** by **Låstrup** sogn,
erklærer herved, at jeg af hensyn til **Låstrup** kirkes frie beliggenhed overfor
fredningsnævnet for Viborg amtsrådsreds er indgået på, at der på den nedenfor nærmere beskrevne
del af min ejendom ikke må ske nogen bebyggelse, varigt eller midlertidigt, eller foretages nogen be-
plantning eller andet, der nu ~~kan~~ eller senere kan virke skæmmende eller hæmmende for udsigten til
eller fra kirken eller kirkegården.

Den del af min ejendom, som den fornævnte bestemmelse angår, begrænses mod
af kirkegårdsdiget og iøvrigt af

er hele m.nr. 35a og den del af 34, der
ligger syd for kir²gården og 18a

således, som det fremgår af det deklARATIONEN vedhæftede kort.

Påtaleberettiget med hensyn til den pålagte bestemmelse, der kan tinglyses på min ejendom,
er fredningsnævnet for Viborg amtsrådsreds samt menighedsrådet for

For fredningen kræver jeg ingen erstatning.

Låstrup sogn

Låstrup, den 16. juli
Hjalmar Henriksen.

1952

Til vitterlighed:

A. Kristiansen.
P. Christiansen.

Fredningsnævnet for Viborg amtsrådsreds modtager foranstående fredningstilbud, der vil være at tinglyse på den forannævnte ejendom.

FREDNINGSNÆVNET FOR VIBORG AMTSRÅDSKREDS.

Viborg, den 20. juni 1953

Otto Kierboe. V. Resmussen:

Skuls den 28/6 1953.

Anders Giversen.

Indført i sagbogen for retskreds nr. 63 Hobro købstad m.v.
den 22. sep. 1953.

Lyst.....

Anton Nielsen.

Genpartens rigtighed bekræftes.

Fredningsnævnet for Viborg

Amtsrådsreds - 2 DEC 1953

Prokur

FREDNINGSNÆVNET>

U D S K R I F T

AF

PROTOKOL FOR FREDNINGSMØDET FOR VIBORG ANTURALSREKREDS.

År 1954 den 16. juni kl. 14³⁰ afholdt fredningsmødet for Viborg anturalskreds møde ved Skals og Låstrup kirker.

Mødt var fredningsmødets medlemmer: Formanden, civilingeniør Otto Kierboe, Viborg, det anturalsvalgte medlem, anturalsinspektør V. Resmussen, Overlund, og det sognevalgte medlem for Låstrup-Skals kommune, gårdejer Anders Giversen, Skals.

Mødets formand bemærkede, at mødet afholdtes for at søge fredet arealer omkring de nævnte kirker, hvortil ingen adgang havde iflg. tingbogen, således at fredning ad frivillig vej ved udstedelse af fredningsdeklaration er udelukket.

De personer, der måtte være interesserede i fredningen af de pågældende arealer, er indvarslet via bekendtgørelse i Statstidende og de lokale blade.

Der fremlagdes:

- 1-3: Eksemplarer af de nævnte blade, Statstidende, Viborg Stifts Folkeblad og Aften-Posten, med indkaldelsen.
- 4: Indvarslingsliste med påtegnet postkviktering (f.s.v. ang. sogneråd og menighedsråd).

.....
Derefter foretoges kl. 15¹⁵ ved Låstrup kirkes

Sag ang. fredning af "Fælles Lergrav", nordvest for Låstrup kirke.

For Låstrup menighedsråd mødt provst Kristiansen, Låstrup.

For Låstrup-Skals sogneråd møde sognerådsformand Chr.

Nielsen.

Iøvrigt var ingen mødt.

Mødet drøftede sagen og afsagde derefter sålydende

k e n d e l s e:

I forbindelse med den ad frivillig vej gennemførte fred-

ning af arealer ved Låstrup kirke opstod også spørgsmålet om fredning af det unmatrulerede areal "Falles lergrav" i Låstrup, Låstrup sogn, beliggende nordvest for kirkegården.

Da det pågældende areal, hvortil ingen tinglyst adkomst høves, ifølge matrikulen tilhører sognets betoere eller bymændene, og da det som følge af den ubestemte kreds af ejere måtte anses for udelukket at få sætligt ejere til at tiltræde en fredningsdeklaration, har nævnet valgt at behandle spørgsmålet om fredning af det nævnte arealer som en egentlig frednings sag.

De i sagen interesserede har derfor ved offentlig bekendtgørelse været indkaldt til møde og for at tage stilling til spørgsmålet.

IX. Nævnet om betoere i Låstrup sogn

Idet nævnet finder, at det nævnte areal som et led i sikringen af Låstrup kirkes omgivelser bør fredes, bestemmes følgende:

Den unmatrulerede Falles lergrav i Låstrup by, ^{Vester} ~~by~~ sogn, der ligger umiddelbart nordvest for Låstrup kirke, og hvis grænser klart fremgår af matrikulekortet, i det lergreven overalt grænser til matruleret areal, fredes, således at der på arealet ikke må ske nogen beplantning, hverken varigt eller midlertidigt eller foretages nogen beplantning eller andet, der nu eller senere kan virke skæmmende eller hæmmende for udsigten til eller fra kirken og kirkegården. Arealet må ej heller benyttes til oplags- eller losseplads, ligesom der ej heller må opstilles boder, skure eller lignende.

Det fredede areals beliggenhed fremgår af det nærværende kendelse vedhæftede matrikulekortkopi.

Påtaleberettiget med hensyn til foreslåede bestemmelse, der vil være at tinglyse på de nævnte arealer, er fredningsnævnet for Vilorg amtstræskreds samt lenighedsrådet for Låstrup sogn.

For fredningen ydes ingen erstatning.

T h i b e s t e m m e s

Med ~~hensyn~~ ^{Vester} fredningen af det unmatrulerede areal: Falles lergrav i Låstrup, Låstrup sogn, beliggende umiddelbart nordvest for Låstrup kirke, forholde som ovenfor bestemt.

Otto Kierboe. V. Rasmussen. Anders Giversen.

De nævnte påhørte kendelsens afsluttes.

Sagen sluttet.

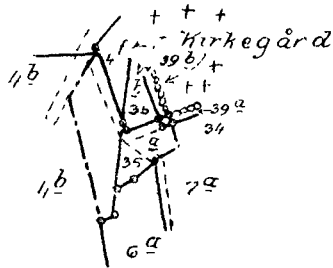
Mødet hævet:

Otto Kierboe. V. Rasmussen. Anders Giversen.

Justitsministeriets geopartkalkulerer Til kort.



----- Fredningsgrænse



Genpart er nøjagtig genpart af det originale kort vedrørende eiendommen

del af

Dester Laastrup

8. Juni 1853.

N. J. S. Lunge H. J. J. J.
landinspektør

Dester Laastrup
Laastrup sogn
Rinds herred
Viborg amt

1:4000

inpart er nøjagtig genpart af det originale kort vedrørende ejendommen

1. del af 34. V. Landkort af attesteres herved.

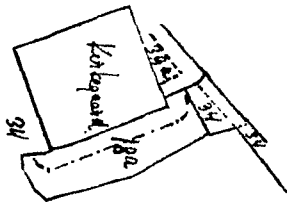

udg. d. 17 juli 1952

P. Nielsen, Leirs

Jusministeriets genpartkalkuleret kort.

Regio korts af meddelte kort
ujævn 1957

Til venstre af
Løbet søes her
den d. 17 juli 1952



Akt: Skab nr.
REG. NR. 2048 V
(udfyldes af domstolskontoret)

part er nøjagtig genpart af det originale kort vedrørende ejendommen

af 34, b. Landby, Vesten - Jægersborg herred.

Stadsmyndighedens genpartskædet og kort.

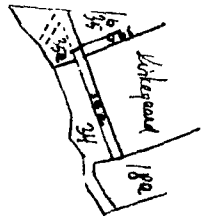

den 17 juli 1952

P. Nielsen, Leds

lyst kopi af kvadratkortet?

Agust 1951

Person af
Vesten - Jægersborg
Jægersborg herred

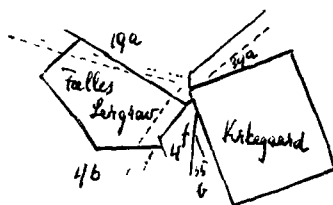


Akt: Skab nr.
REG. NR. 2048 V

1952

Til kort.

Justitsministeriets genpartkalkulerer



Terræn af
Vester Laasdrup By
Laasdrup Sogn

Rigtig kopi af matrikelkortet

April 1951.

Navn:

J. Nielsen, Løstg.

19 55

16 April

Her betragtes vederl. for byen, Laasdrup, som attesteres herved.

Handskrevet d. 16 April 1955

Original for vedretning af dommen