

Afgørelser – Reg. nr.: 02048.28

Fredningen vedrører: Simested Kirke

Domme

Taksationskommissionen

Naturklagenævnet

Overfredningsnævnet

Fredningsnævnet

21-04-1955, 20-06-1953

Kendelser

Deklarationer

FREDNINGSNÆVNET>

U D R I F T
AF
PROTOKOL FOR FREDNINGSNÆVNET FOR VIBORG AMTSRÅDSKREDS.

Aar 1954 den 16. juni kl. 16³⁰ afholdt fredningsnævnet for Viborg amtsrådskreds møde ved Simsted kirke.

Mødt var fredningsnævnets medlemmer: Formanden civilingeniør Kierboe, Viborg, det amtsvalgte medlem: amtsvejinспекtor V. Rasmussen, Overlund, og det sognevalgte medlem for Simsted kommune, rentier H. S. Hansen, Korsø.

Nævnets formand bemærkede, at mødet afholdtes for at søge fredet arealer omkring kirken, som ikke har kunnet fredes ad frivillig vej på grund af økonomisk mangel, men som formentlig ejes af kommunen.

De personer, der måtte være interesseret er indvarslet ved bekendtgørelse i Statistidende og de lokale blade, jfr. de under mødet i dag vejr. fredning af arealer ved Skals kirke fremlagte bilag, hvorhos sogneråd og menighedsråd var specielt indvarslet.

Der foretoges der efter:

Sag ang. fredning af matr.nr. 4c,3a Simsted by og sogn samt to umatrikulerede arealer "Fælles gymnastikplads m.v.", Simsted by og sogn.

For Simsted sogneråd mødte sognerådsformand Østergård.

For Simsted menighedsråd mødte formanden, Marinus Andersen og sognepræst Ibs Nielsen.

Endvidere var mødt kirkeværden, stationsbestyrer Kaarholt. Iøvrigt var ingen mødt.

De mødte havde intet mod den foreslåede fredning, dog at sognerådet forbeholdt sig ret til at forlange fløjen af skolebygningen ud mod sognevejen i det omfang sognerådet skønner det nødvendigt.

Nævnet kræftede sagen og afsagde herefter sålydende

k e n d e l s e:

I forbindelse med den ad frivillig vej gennemførte fredning af arealer ved Simsted kirke opstod også spørgsmålet om fredning af matr.nr. 4c Simsted by og sogn, tilhørende Simsted kommune, af matr.nr. 3a smst., hvortil iflg. tingbogen ingen adgang haves, men som formentlig ²⁷⁹⁸Vejes af kommunen, samt af to unmatrulerede arealer, beliggende vest og syd for Simsted kirke og i matriklen betegnet som "Fælles gymnastikplads m.m."

Da der iflg. tingbogen ingen adgang haves til matr.nr. 3a og de unmatrulerede arealer muligvis tilhører en ubestemt kreds af personer, således at udstedelse af og tinglysning af fredningsdeklaration måtte anses for udelukket, har nævnet valgt at behandle spørgsmålet om fredning af nævnte de nævnte arealer som en egentlig fredningssag.

De i sagen interesserede har derfor ved offentlig bekendtgørelse været indkaldt til møde på sagsskema for at tage stilling til spørgsmålet, hvorhos Simsted sogneråd og menighedsråd har været specielt inddraget.

Sognerådet og menighedsrådet har intet haft at indvende mod den foreslåede fredning, dog at sognerådet forbeholdt sig at forlange fløjen af skolebygningen ud mod søgnevejen i det omfang sognerådet skønner det nødvendigt.

Andre har ikke givet mere under sagen.

Grænserne for de unmatrulerede arealer: Fælles gymnastikplads m.v. fremgår klart af matrikelkortet, isat arealerne overalt grænser til landevej, gade, kirkegård eller matruleret areal.

I det nævnet finder, at nævnte for nævnte arealer som et led i sikringen af Simsted kirkes omgivelser bør fredes, bestemmes nærmere følgende:

Matr.nr. 3a og 4c Simsted by og sogn samt de to unmatrulerede arealer: "Fælles gymnastikplads m.v.", Simsted by og sogn, beliggende vest og syd for Simsted kirke, fredes, således at der på arealerne ikke må ske nogen indbygning eller yggelse, hverken varigt eller midlertidigt, eller foretages nogen beplantning eller andet, der nu eller senere kan virke skæmmende eller hæmmende for udsigt til eller fra kirken og kirkegården. Det er dog tilladt kommunen at forlange fløjen af skolebygningen ud mod søgnevejen i det omfang, sognerådet skønner det nødvendigt.

Den nærmere beliggenhed af de fredede arealer og de nuværende bygninger fremgår af det nuværende kendelses vedhæftede matrikelkortkopi.

Påtaleberettiget med hensyn til foranstående bestemmelser, der vil være at tinglyse på de nævnte arealer, er fredningsnævnet for Viborg amtsskreds samt menighedsrådet for Simsted sogn.

For fredningen gives ingen erstatning.

Th i b e s t . m . a . e . s . :

Med sagen: Fredning af matr.nr. 3a, 4c Simsted by og

Med sagen: Fredning af matr.nr. 3a,4c Simsted by og sogn
samt to unatvikulerede arealer, betegnet som "Pølles gymnastikplads
m.v.", Simsted by og sogn forholtes som foran bestemt.

Otto Kjørboe. V. Rasmussen. H. T. K. Hansen.

De møde påhørte kendelsens afsl. else.

Sagen sluttet.

Mødet hævet:

Otto Kjørboe. V. Rasmussen. H.C. Hansen.

Udskriftens rigtighed bekræftes.

FREDNINGSNÆVNET FOR VIBORG AMTSRÅDSKREDS, den 21. april 1955.

Holm.

Indført i dagbogen for retskreds nr. 63 Hobro købstad m.v.,
den 3. maj 1955.

Lyst.

Anton Nielsen.

Genpartens rigtighed bekræftes.

Fredningsnævnet for Viborg

Amtsraadskreds

-3 DEC 1955

publud

FREDNINGSNÆVNET>

Justitsministeriets genpartpapir. Til skøder, skadesløsbreve, kvitteringer til udslettelse og andre påtegninger m. m. (vedr. fast ejendom).

Mtr. nr., ejerlav, sogn:

(i København kvarter) **31 Simested by og**
eller (i de sønderjydske lands-
dele) bd. og bl. i ting- **sogn**
bogen, art. nr., ejerlav,
sogn.

Akt: Skab nr.

(udfyldes af dommerkantoret)

Købers } bopæl:
Kreditors }

Gade og hus nr.:

(hvor sådant findes)

Stempel- og gebyrfri i
h. t. lov 140/37.

Anmelderens navn og bopæl (kontor):

Fredningsnævnet for
Viborg amtsrådskreds.

Stempel: kr. øre.

Deklaration.

Undertegnede, der er ejer af matr. nr. **31**

af **Simested** by og sogn,
erklærer herved, at jeg af hensyn til **Simested** kirkes frie beliggenhed overfor
fredningsnævnet for Viborg amtsrådskreds er indgået på, at der på den nedenfor nærmere beskrevne
del af min ejendom ikke må ske nogen bebyggelse, varigt eller midlertidigt, eller foretages nogen be-
plantning eller andet, der nu kan eller senere kan virke skæmmende eller hæmmende for udsigten til
eller fra kirken eller kirkegården.

Den del af min ejendom, som den fornævnte bestemmelse angår, begrænses mod **vest**
af kirkegårdsdiget og iøvrigt af **i nord og syd af matrikeløkket og mod**
øst af en linie 8 m fra diget parallel med dette.

Det på arealet liggende hønsehus kan fremdeles blive liggende.

Det fredede areal

således, som det fremgår af den af deklARATIONEN vedhæftede kort.

Påtaleberettiget med hensyn til den pålagte bestemmelse, der kan tinglyses på min ejendom,
er fredningsnævnet for Viborg amtsrådskreds samt menighedsrådet for **Simested sogn.**

For fredningen kræver jeg ingen erstatning.

Simested

, den **23. juli**

1951

Peder Pedersen.

Til vitterlighed:

ge Nielsen

Marinus Andersen.

Fredningsnævnet for Viborg amtsrådsreds modtager foranstående fredningstilbud, der vil være at tinglyse på den forannævnte ejendom.

FREDNINGSNÆVNET FOR VIBORG AMTSRÅDSKREDS.

Viborg, den 20. juni 1953

Otto Kiorboe. V. Yasmussen. Hans Chr. Hansen.

Indført i dagbogen for retsreds nr. 63 Viborg købstad m.v.
den 12. sep. 1953.

Lyst. . . .

Anton Nielsen.

Genpartens rigtigheden bekræftes.

Fredningsnævnet for Viborg

Amtsrådsreds

-3050.132.5

Molau

Justitsministeriets genpartpapir. Til skøder, skadesløsbreve, kvitteringer til udslettelse og andre påtegninger m. m. (vedr. fast ejendom).

Mtr. nr., ejerlav, sogn:
(i København kvarter) **4f Simested by og sogn**
eller (i de sønderjydske landsdele) bd. og bl. i tingbogen, art. nr., ejerlav, sogn.

Akt: Skab nr.
(udfyldes af dommerkantoret)

Købers } bopæl:
Kreditors }

Gade og hus nr.:

(hvor sådant findes)

Stempel- og gebyrfri i
h. t. lov 140/37.

Anmelderens navn og bopæl (kontor):

Fredningsnævnet for
Viborg amtsrådskreds.

Stempel: kr. øre.

Deklaration.

Undertegnede, der er ejer af matr. nr.

4f

af **Simested** by og sogn,
erklærer herved, at jeg af hensyn til **Simested** kirkes frie beliggenhed overfor fredningsnævnet for Viborg amtsrådskreds er indgået på, at der på den nedenfor nærmere beskrevne del af min ejendom ikke må ske nogen bebyggelse, varigt eller midlertidigt, eller foretages nogen beplantning eller andet, der nu ~~kan~~ eller senere kan virke skæmmende eller hæmmende for udsigten til eller fra kirken eller kirkegården.

Den del af min ejendom, som den fornævnte bestemmelse angår, begrænses mod **øst** af kirkegårdsdiget og iøvrigt ~~af~~

i nord og syd af matrikkelshellets og mod vest af en linie 10 m fra skellet mod kirkegården parallel med dette

således, som det fremgår af det deklARATIONEN vedhæftede kort.

Påtaleberettiget med hensyn til den pålagte bestemmelse, der kan tinglyses på min ejendom, er fredningsnævnet for Viborg amtsrådskreds samt menighedsrådet for

For fredningen kræver jeg ingen erstatning.

Simested sogn.

Simested, den **4. nov.** 1952.

Jens Wyrup.

Til vitterlighed:

Chr. Nielsen. Aage Nielsen.

Fredningsnævnet for Viborg amtsrådsreds modtager foranstående fredningstilbud, der vil være at tinglyse på den forannævnte ejendom.

FREDNINGSNÆVNET FOR VIBORG AMTSRÅDSKREDS.

Viborg, den 20. juni 1954.

Otto Kierboe. V. Rasmussen. Hans Chr. Hansen.

Indført i lagbogen for retskreds nr. 63 Høbro købstad m.v.,
den 22. sep. 1953.

Lyst. . . .

Anton Nielsen .

Genpartens retlighed bekræftes.

Fredningsnævnet for Viborg
Amtsrådsreds

-3 DEK 1955

Publert

Justitsministeriets genpartpapir. Til skøder, skadesløsbreve, kvitteringer til udslettelse og andre påtegninger m. m. (vedr. fast ejendom).

Mtr. nr., ejerlav, sogn:

(i København kvarter) 18 Simested by og
 eller (i de sønderjydske lands- sogn
 dele) bd. og bl. i ting- Købers }
 bogen, art. nr., ejerlav, Kreditors } bopæl:
 sogn.

Akt: Skab nr.
 (udfyldes af dommerkontoret)

Gade og hus nr.:

(hvor sådant findes)

Stempel- og gebyrfri i
 h. t. lov 140/37.

Anmelderens navn og bopæl (kontor):

Fredningsnævnet for
 Viborg amtsrådskreds.

Stempel: kr. øre.

Deklaration.

Undertegnede, der er ejer af matr. nr. 18h

af Simested by og sogn,
 erklærer herved, at jeg af hensyn til Simested kirkes frie beliggenhed overfor
 fredningsnævnet for Viborg amtsrådskreds er indgået på, at der på den nedenfor nærmere beskrevne
 del af min ejendom ikke må ske nogen bebyggelse, varigt eller midlertidigt, eller foretages nogen be-
 plantning eller andet, der nu kan eller senere kan virke skæmmende eller hæmmende for udsigten til
 eller fra kirken eller kirkegården.

Den del af min ejendom, som den fornavnte bestemmelse angår, begrænses mod
 af kirkegårdsdiftet og iøvrigt af

den hæk - for tiden Mirabeller -, der står ved skellet mod
 kirkegården ikke må være højere end 2 meter. Menighedsrådet er
 berettiget til ved beskæring, at holde hækken i denne højde.

således, som det fremgår af det deklARATIONEN vedhæftede kort.

Påtaleberettiget med hensyn til den pålagte bestemmelse, der kan tinglyses på min ejendom,
 er fredningsnævnet for Viborg amtsrådskreds samt menighedsrådet for

For fredningen kræver jeg ingen erstatning.

Simested sogn.

Simested, den 25. juli 1952.

Mette Mortensen.

Til vitterlighed:

A. Kristiansen.

Elna Østergård.

Fredningsnævnet for Viborg amtsrådsreds modtager foranstående fredningstilbud, der vil være at tinglyse på den forannævnte ejendom.

FREDNINGSNÆVNET FOR VIBORG AMTSRÅDSKREDS.

Viborg, den 20. juni 1953

Otto Kjørboe. V. Rasmussen. Hans Chr. Hansen.

Indført i dagbogen for retskreds nr. 63 Hobro købstad m.v.
den 22. sep. 1953.

Lyst. . . .

Anton Nielsen.

Genpartens rigtighed bekræftes.

Fredningsnævnet for Viborg
Amtsrådsreds

3 SEP. 1953

M. Nielsen

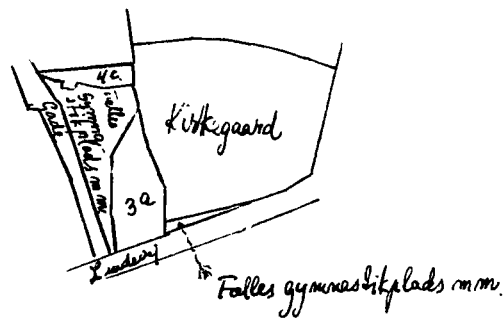
ri-genpart er nøjagtig genpart af det originale kort vedrørende ejendommen

af og Falles gymnasieplads m.m. i Sinesdal By og Sinesdal
attesteres herved.

P. Nielsen
Sinesdal

19 55
d. 16 April
Navn:

stionsministeriets genpartkalkulerer. Til kort.



Terræn af
Sinesdal By
Sinesdal By

Rigtig kopi af matrikelkortet
April 1951.

enpart er nøjagtig genpart af det originale kort vedrørende ejendommen


Mieske By og
København d. 25 juli

attesteres herved.

Navn:

Fr. Nielsen, Lis

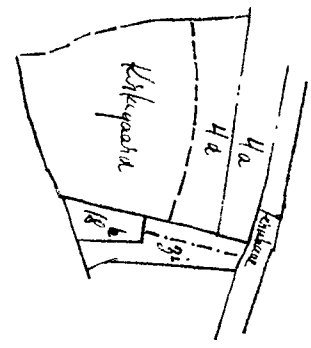
Juridisk Ministeriets genpartkalkuleret kort.



Præcis kopi af Matrikelkortet

april 1951

1 areal af
Sjundeled By
København



REG. NR. 2048 0

Akt: Skab nr.
(udfyldes af dommerkantoren)

genpart er nøjagtig genpart af det originale kort, ^{ved del af} drørende retsdommen

attesteres herved.

Justitsministeriets genpartkalkulerlæred. Til kort.

P. J. Jørgensen
for
København d. 7. November 1952

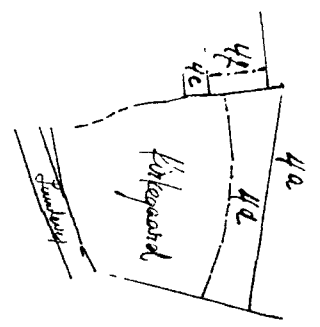
Navn: *J. Nielsen*



rigtig kopi af meddelelsen

lynd 1451

*Treasur
Svebøds by
Sogn: Svebøds*



Akt: Skab nr.
(udfyldes af dommerkantoren)
REG. NR. 2048 0

**Fredningsnævnet for Nordjylland
Sydøstlige del
Badehusvej 17
9000 Aalborg, Tlf. 96307000**

den 16. september 2009

**By- og Landskabsstyrelsen
Haraldsgade 53
2100 København Ø**

**Modtaget i
By- og Landskabsstyrelsen**

17 SEP. 2009

Vedr.: Fredningsnævnsager

***Vedlagt fremsendes fredningsafgørelser vedrørende fredningsnævnsmøde
den 24. august 2009.***

Med venlig hilsen

Kirsten Carstensen
sekretær for
Fredningsnævnet for Nordjylland
Sydøstlige del

Fredningsnævnet for Nordjylland,
Sydøstlige del,
Badehusvej 17, 9000 Aalborg,
Telefon 96 30 70 00.

Modtaget i
Bv- og Landskabsstyrelsen

17 SEP. 2009

Arkitektfirmaet Brøgger A/S,
Ved Stranden 22,
Postboks 1738,
9100 Aalborg.

att. Erik Sørensen.

Aalborg, den 16. september 2009.

Vedr. FS 17/2009:

Ansøgning om tilladelse til udvidelse og ombygning af eksisterende sognehus, der er omfattet af deklaration af 22. september 1953 til sikring af Simested kirkes frie beliggenhed.

Ved skrivelse af 27. april 2009 har De under Deres j.nr. 1574/2008 på vegne menighedsrådet ved Simested kirke ansøgt om tilladelse til at udvide eksisterende sognehus.

Sognehuset er beliggende på et areal omfattet af ovennævnte deklaration til sikring af Simested kirkes frie beliggenhed.

Fredningsnævnet afholdt den 24. august 2009 besigtigelse og forhandling i sagen. Protokoltilførsel vedlægges til orientering.

Det fremgår heraf, at nævnet vurderede, at tilbygningen med dens placering og højde ville skæmme indsigten til kirken fra nordøst, hvorfor det ansøgte ikke blev imødekommet.

Afgørelsen kan inden 4 uger påklages til Naturklagenævnet. Skriftlig klage fremsendes til fredningsnævnet til videre foranstaltning.

Det er en betingelse for Naturklagenævnets behandling af en klage, at der indbetales et gebyr på 500 kr. Naturklagenævnet vil opkræve gebyret, når klagen er modtaget fra fredningsnævnet og behandlingen af klagen bliver først påbegyndt, når gebyret er modtaget. Gebyret bliver tilbagebetalt, hvis der gives medhold i klagen.


Carsten Michelsen.

Kopi er fremsendt til :

1. Holger L. Holm,
2. Torben Myrup,
3. Vesthimmerlands Kommune,
4. Miljøcenter Aalborg, att. Nils Schou,
5. Danmarks Naturfredningsforening, København,
6. Danmarks Naturfredningsforening v/ Jørgen Grøn,
7. By- og Landskabsstyrelsen,
8. Vesthimmerlands Provstiudvalg,
9. Viborg Stiftøvrighed,

10. Menighedsrådet ved Simsted kirke v/ Lis Ginnerup.

Mandag, den 24. august 2009 afholdt fredningsnævnet for Nordjylland, sydøstlige del besigtigelse og forhandling i

FS 17/2009:

Ansøgning om tilladelse til udvidelse og ombygning af eksisterende sognehus, der er omfattet af deklaration af 22. september 1953 til sikring af Simested kirkes frie beliggenhed.

Nævnet var mødt ved formanden, dommer Carsten Michelsen, det ministerielt udpegede medlem Holger L. Holm og det kommunalt udpegede medlem Torben Myrup,

For Miljøcenter Aalborg mødte Nils Schou,

For Danmarks Naturfredningsforening mødte Jørgen Grøn,

For Vesthimmerlands Provsti mødte Johannes Frurgaard,

For menighedsrådet ved Simested kirke mødte kirkeværge Ellen Jacobsen, næstformand Lene Mikkelsen og Ove Højbjerg.

For Arkitektfirmaet Brøgger A/S mødte arkitekt Erik Sørensen.

Der fremlagdes :

ansøgning af 27. april 2009 fra Arkitektfirmaet Brøgger A/S med bilag 1 - 4 samt skrivelse af 11. maj 2009 fra Vesthimmerlands Provstiudvalg.

Nævnsformanden orienterede indledningsvist om fredningsdeklarationen til sikring af Simested kirkes frie beliggenhed, hvorefter der ikke må ske bebyggelse med videre begrænset mod øst af kirkegårdsdiget og iøvrigt "... i nord og syd for matrikelskellet og mod vest af en linie 10 meter fra skellet parallel med dette, således som det fremgår af det deklarationen vedhæftede kort...".

Erik Sørensen oplyste om projektet, at den eksisterende bygning forsynes med en tilbygning stor ca. 122 m² mod nord, udført i vandskurede teglsten, der males i samme farve som den eksisterende bygning. Tagdækningen på den eksisterende bygning fjernes og belægges som på nybygningen med røde vingetagsten. Vest- og østgavl valmes. Taghældningen på tilbygningen bliver som på den eksisterende bygning, men ca. 70 cm. højere. Bygningen placeres ca. 5 meter fra kirkegårdsdiget. Byggeriet vil kræve en del jordarbejder mod vest ud til eksisterende parkeringsplads.

Danmarks Naturfredningsforening fandt at nybygningen er for høj og vil skærme for indsigten til kirken fra nordøst.

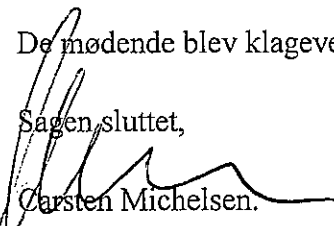
Provstiudvalget havde ingen bemærkninger.

Nævnet voterede og besluttede ikke at imødekomme det ansøgte, der med

sin placering og højde vil skæmme indsigten til og udsigten fra kirken.

De mødende blev klagevejledt.

Sagen sluttet,


Carsten Michelsen.