

**Afgørelser – Reg. nr.: 02048.25**

**Fredningen vedrører: Hvam Kirke**

**Domme**

**Taksationskommissionen**

**Naturklagenævnet**

**Overfredningsnævnet**

**Fredningsnævnet**

**20-06-1953**

**Kendelser**

**Deklarationer**

FREDNINGSNÆVNET>

Justitsministeriets genpartpapir. Til skøder, skadesløsbreve, kvitteringer til udslettelse og andre påtegninger m. m. (vedr. fast ejendom).

Mtr. nr., ejerlav, sogn:

(i København kvarter)  
eller (i de sønderjydske lands-  
dele) bd. og bl. i ting-  
bogen, art. nr., ejerlav,  
sogn.

Akt: Skab                      nr.  
(udfyldes af dommerkontoret)

lg nfl. Hvam by og sogn

Købets  
Kreditors } bopæl:

Gade og hus nr.:

(hvor sådant findes)

Stempel- og gebyrfri i  
h. t. lov 140/37.

Anmelderens navn og bopæl (kontor):

Fredningsnævnet for  
Viborg amtsrådsreds.

Stempel:                      kr.                      øre.

## Deklaration.

Undertegnede, der er ejer af matr. nr. **lg og 5c**

af **Hvam** by og sogn,  
erklærer herved, at jeg af hensyn til **Hvam** kirkes frie beliggenhed overfor  
fredningsnævnet for Viborg amtsrådsreds er indgået på, at der på den nedenfor nærmere beskrevne  
del af min ejendom ikke må ske nogen bebyggelse, varigt eller midlertidigt, eller foretages nogen be-  
plantning eller andet, der nu ~~kan~~ eller senere kan virke skæmmende eller hæmmende for udsigten til  
eller fra kirken eller kirkegården.

Den del af min ejendom, som den fornævnte bestemmelse angår, begrænses mod **vest**  
af kirkegårdsdiget og iøvrigt af **mod øst af en linie 10 m fra diget parallel**  
**med dette indtil den rammer skellet mod gf. På det fredede areal**  
**må ikke anbringes hønsegårde, men ejeren har ret til at opstille**  
**hønsetræd ind mod kirkeskellet.**

### Det fredede areal

således, som det fremgår af det deklARATIONEN vedhæftede kort.

Påtaleberettiget med hensyn til den pålagte bestemmelse, der kan tinglyses på min ejendom,  
er fredningsnævnet for Viborg amtsrådsreds samt menighedsrådet for **Hvam sogn.**

For fredningen kræver jeg ingen erstatning.

**Hvam**, den **22. juli** 1951.  
**Viggo Nørgård.**

Til vitterlighed:

**Valdemar Ulrik.**

**A. Kristiansen.**

Fredningsnævnet for Viborg amtsrådsreds modtager foranstående fredningstilbud, der vil være at tinglyse på den forannævnte ejendom.

FREDNINGSNÆVNET FOR VIBORG AMTSRÅDSREDS.

Viborg, den 20-juni 1953

Otto Kjørboe. V. Rasmussen.

Hvam den 28. juni 1953.

Th. Nørgård.

Indført i dagbogen for retskreds nr. 63 Hobro købstad m.v.  
den 22. sep. 1953.

Lyst. . . .

Anton Nielsen .

Genpartens rigtighed bekræftes.

Fredningsnævnet for Viborg

Amtsrådsreds

-3 DEC. 1953

*Plouffe*

Justitsministeriets genpartpapir. Til skøder, skadesløsbreve, kvitteringer til udslettelse og andre påtegninger m. m. (vedr. fast ejendom).

Mtr. nr., ejerlav, sogn:  
(i København kvarter)  
eller (i de sønderjydske landsdele) bd. og bl. i tingbogen, art. nr., ejerlav, sogn.

1h Hvam by og sogn

Akt: Skab nr.  
(udfyldes af dommerkontoret)

Købers } bopæl:  
Kreditors }

Anmelderens navn og bopæl (kontor):

Gade og hus nr.:  
(hvor sådant findes)

Fredningsnævnet for  
Viborg amtsrådsreds.

Stempel- og gebyrfri i  
h. t. lov 140/37.

Stempel: kr. øre.

### Deklaration.

Undertegnede, der er ejer af matr. nr. 1h

af Hvam by og sogn,  
erklærer herved, at jeg af hensyn til Hvam kirkes frie beliggenhed overfor fredningsnævnet for Viborg amtsrådsreds er indgået på, at der på den nedenfor nærmere beskrevne del af min ejendom ikke må ske nogen bebyggelse, varigt eller midlertidigt, eller foretages nogen beplantning eller andet, der nu kan eller senere kan virke skæmmende eller hæmmende for udsigten til eller fra kirken eller kirkegården.

Den del af min ejendom, som den fornævnte bestemmelse angår, begrænses mod øst af kirkegårdsdiget og ~~lovrigt~~ af mod nord af matrikkelsskellet, mod vest af en linie 30 m fra diget, parallel med dette, og mod syd af en linie, der udgår mod vest fra skellet mod lg. 20 m syd for det sydvestre hjørne af kirkegården parallel med skellet mod 2a til den rammer den fornævnte grænse i vest

således, som det fremgår af det deklARATIONEN vedhæftede kort.

Påtaleberettiget med hensyn til den pålagte bestemmelse, der kan tinglyses på min ejendom, er fredningsnævnet for Viborg amtsrådsreds samt menighedsrådet for Hvam sogn.  
For fredningen kræver jeg ingen erstatning.

Hvam, den 21. juli 1952  
Ejner Bisgaard.

Til vitterlighed:

Valdemar Ulrik  
A. Kristiansen

Fredningsnævnet for Viborg amtsrådsreds modtager foranstående fredningstilbud, der vil være at tinglyse på den forannævnte ejendom.

FREDNINGSNÆVNET FOR VIBORG AMTSRÅDSKREDS.

Viborg, den 20. juni 1953

Otto Kiorboe. V. Rasmussen.

Hvem den 28. juni 1953.

Th. Nørgård.

Indført i dagbogen for retskreds nr. 63 Hobro købstad m.v.  
den 22. sep. 1953.

Lyst. . . .

Anton Nielsen.

Genpartens retlighed bekræftes.

Fredningsnævnet for Viborg  
Amtsrådskreds. - 3 DEC 1953

*Pluud*

Justitsministeriets genpartpapir. Til skøder, skadesløsbreve, kvitteringer til udslettelse og andre påtegninger m. m. (vedr. fast ejendom).

Mtr. nr., ejerlav, sogn:  
(i København kvarter)  
eller (i de sønderjydske lands-  
dele) bd. og bl. i ting-  
bogen, art. nr., ejerlav,  
sogn.

Akt: Skab nr.  
(udfyldes af dommerkontoret)

2a Hvam by og sogn  
Købers } bopæl:  
Kreditors }

Gade og hus nr.:

(hvor sådant findes)

Stempel- og gebyrfri i  
h. t. lov 140/37.

Anmelderens navn og bopæl (kontor):

Fredningsnævnet for  
Viborg amtsrådsreds.

Stempel: kr. øre.

## Deklaration.

Undertegnede, der er ejer af matr. nr. 2a

af **Hvam** by og sogn,  
erklærer herved, at jeg af hensyn til **Hvam** kirkes frie beliggenhed overfor  
fredningsnævnet for Viborg amtsrådsreds er indgået på, at der på den nedenfor nærmere beskrevne  
del af min ejendom ikke må ske nogen bebyggelse, varigt eller midlertidigt, eller foretages nogen be-  
plantning eller andet, der nu kan eller senere kan virke skæmmende eller hæmmende for udsigten til  
eller fra kirken eller kirkegården.

Den del af min ejendom, som den fornævnte bestemmelse angår, begrænses mod **øst**  
af kirkegårdsdiget og ~~isvigt~~ af **mod nord og syd af matrikkelsskellet og**  
**mod vest af en linie 30 m fra diget parallel med dette,**

således, som det fremgår af det deklARATIONEN vedhæftede kort.

Påtaleberettiget med hensyn til den pålagte bestemmelse, der kan tinglyses på min ejendom,  
er fredningsnævnet for Viborg amtsrådsreds samt menighedsrådet for **Hvam sogn.**

For fredningen kræver jeg ingen erstatning.

**Hvam**, den 22. juli 1954.  
Jane Gundersen.

Til vitterlighed:

**Kr. Ulruik. P. Christensen.**

Fredningsnævnet for Viborg amtsrådsreds modtager foranstående fredningstilbud, der vil være at tinglyse på den forannævnte ejendom.

FREDNINGSNÆVNET FOR VIBORG AMTSRÅDSKREDS.

Viborg, den 20. juni 1953

Otto Kierboe. V. Rasmussen. Hvam den 28. juni 1953.

Th. Nørgård.

Som nuværende ejer af forannævnte ejendom matr.nr. 2a. Hvam by og sogn, tiltræder jeg foranstående deklARATION.

Hvam den 18. okt. 1953.

Robert Jensen.

Til vitterlighed:

Kr. Ulrik. K. Siegmund Christensen.

Indført i dagbogen for retskreds nr. 63 Hobro købstad m.v.,  
den 27. okt. 1953.

Lyst... . Anton Nielsen.

Genpartens rigtighed bekræftes.

Fredningsnævnet for Viborg  
Amtsrådsreds

-3 DEC. 1953

*Phruu*



Justitsministeriets genpartpapir. Til skøder, skadesløsbreve, kvitteringer til udslettelse og andre påtegninger m. m. (vedr. fast ejendom).

Mtr. nr., ejerlav, sogn:  
(i København kvarter)  
eller (i de sønderjydske lands-  
dele) bd. og bl. i ting-  
bogen, art. nr., ejerlav,  
sogn.

5r Hvam by og sogn.

Akt: Skab nr.  
(udfyldes af dommerkontoret)

Købers } bopæl:  
Kreditors }

Gade og hus nr.:  
(hvor sådant findes)

Anmelderens navn og bopæl (kontor):  
Fredningsnævnet for  
Viborg amtsrådskreds.

Stempel- og gebyrfri i  
h. t. lov 140/37.

Stempel: kr. øre.

### Deklaration.

menighedsråd

Undertegnede, der er ejer af matr. nr. 5r

Hvam af Hvam by og sogn,  
erklærer herved, at ~~vi~~ <sup>vi</sup> af hensyn til Hvam kirkes frie beliggenhed overfor  
fredningsnævnet for Viborg amtsrådskreds er indgået på, at der på den nedenfor nærmere beskrevne  
del af ~~matr.~~ ejendom ikke må ske nogen bebyggelse, varigt eller midlertidigt, eller foretages nogen be-  
plantning eller andet, der nu ~~kan~~ eller senere kan virke skæmmende eller hæmmende for udsigten til  
eller fra kirken eller kirkegården.

Den del af ~~matr.~~ ejendom, som den fornævnte bestemmelse angår, ~~begrænses mod~~  
af kirkegårdsdiget og iøvrigt af er hele m.nr. 5r

således, som det fremgår af det deklARATIONEN vedhæftede kort.

Påtaleberettiget med hensyn til den pålagte bestemmelse, der kan tinglyses på ~~matr.~~ <sup>5r</sup> ejendom,  
er fredningsnævnet for Viborg amtsrådskreds samt ~~menighedsrådet~~ <sup>menighedsrådet</sup> provstiudvalget for  
For fredningen kræves ~~der~~ ingen erstatning. Rinds herreders provsti.

Hvam, den 6/8 1952

K. Siegumfeldt Christensen. Brorson Laustsen.

Vilmar Risgård. Peder Christensen. Kr. ~~Vilmar~~ Ulrik.

Holger Svendsen. J. V. Bækgård.

Til vitterlighed:

Fredningsnævnet for Viborg amtsrådsreds modtager foranstående fredningstilbud, der vil være at tinglyse på den forannævnte ejendom.

FREDNINGSNÆVNET FOR VIBORG AMTSRÅDSKREDS.

Viborg, den 20. juni 1953.

Otto Kiørboe. V. Rasmussen.

Hvam den 28. juni 1953.

Th. Nørgård.

Det tiltrædes, at nærværende fredningstilbud tinglyses som servitutstiftende på ejendommen matr.nr. 5r Hvam by og sogn.

Kirkeministeriet, den 25. okt. 1952.

P.M.V.

E.B.

Aug. Roesen

Fm.

Indført i dagbogen for retskreds nr. 63 Hobro købstad m.v.,  
den 22. sep. 1953.

Lyst.....

Anton Nielsen.

~~XXXXXXXX~~

Genpartens retlighed bekræftes.

Fredningsnævnet for Viborg

Amtsrådsreds

-6 DEC. 1953

*[Handwritten signature]*

Justitsministeriets genpartpapir. Til skøder, skadesløsbreve, kvitteringer til udslettelse og andre påtegninger m. m. (vedr. fast ejendom).

Mtr. nr., ejerlav, sogn:  
(i København kvarter)

eller (i de sønderjydske landsdele) bd. og bl. i tingbogen, art. nr., ejerlav, sogn.

15d Hvam by og sogn.

Akt: Skab nr.  
(udfyldes af dommerkontoret)

Købers } bopæl:  
Kreditors }

Gade og hus nr.:  
(hvor sådant findes)

Stempel- og gebyrfri i  
h. t. lov 140/37.

Anmelderens navn og bopæl (kontor):

Fredningsnævnet for  
Viborg amtsrådsreds.

Stempel: kr. øre.

## Deklaration.

Undertegnede, der er ejer af matr. nr. 15d

af **Hvam** by og sogn,  
erklærer herved, at jeg af hensyn til **Hvam** kirkes frie beliggenhed overfor fredningsnævnet for Viborg amtsrådsreds er indgået på, at der på den nedenfor nærmere beskrevne del af min ejendom ikke må ske nogen bebyggelse, varigt eller midlertidigt, eller foretages nogen beplantning eller andet, der nu ~~kan~~ eller senere kan virke skæmmende eller hæmmende for udsigten til eller fra kirken eller kirkegården.

Den del af min ejendom, som den fornævnte bestemmelse angår, begrænses mod **øst** af kirkegårdsdiget og iøvrigt af

**syd og vest af matrikkelsskellet, og mod nord af en linie 20 m fra kirkediget parallel med dette**

således, som det fremgår af det deklARATIONEN vedhæftede kort.

Påtaleberettiget med hensyn til den pålagte bestemmelse, der kan tinglyses på min ejendom, er fredningsnævnet for Viborg amtsrådsreds samt menighedsrådet for **Hvam sogn**.  
For fredningen kræver jeg ingen erstatning.

**Hvam**, den 22. juli 1951.  
**Andr. Jacobsen.**

Til vitterlighed:

**Valdemar Ulrik  
A. Kristiansen.**

Fredningsnævnet for Viborg amtsrådsreds modtager foranstående fredningstilbud, der vil være at tinglyse på den forannævnte ejendom.

FREDNINGSNÆVNET FOR VIBORG AMTSRÅDSKREDS.

Viborg, den 20. juni

*1953*  
1953.

Otto Kierboe. V. Rasmussen.

Hvam den 28. juni 1953.

Th. Nørgård.

Inafert i dagbogen for rets eds nr. 63 Hobro købstad m.v.,  
den 22. sep. 1953.

Lyst. . . .

Anton Nielsen.

Genpartens rigtighed bekræftes.

Fredningsnævnet for Viborg  
Amtsrådsreds

-3 DEC. 1955

*Philo*

Kort-genpart er nøjagtig genpart af det originale kort vedrørende <sup>en del af</sup> ejendommene

Justitsministeriets genpartkalkulerlæsed. Til kort

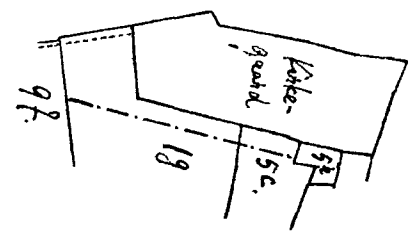

g. Sc, Hwan By og Segur  
for  
ansættelses d. 24 September 19 52

attesteres herved.

Navn:

P. Nielsen, Sels

Tilrettet af  
Hwan By  
og Segur



Prægtig kopi af meddelelse  
Jensen 1951



Kort-genpart er nøjagtig genpart af det originale kort vedrørende <sup>en del af</sup> ejendommen

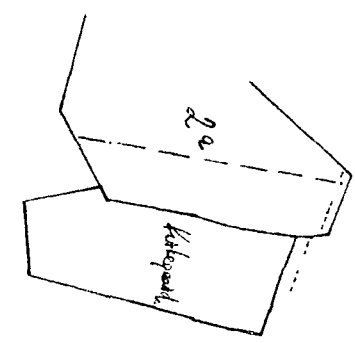

Justitsministeriets genpart, udkerlæst. Til kor

Århus By og  
Kommune  
d 23 August 1942

attesteres herved.  
Navn: *J. H. H. H.*

Stig og hustru af  
Jens H. H. H.  
1942

Til  
Århus By  
Kommune



REG. NR. 20484

a kort-genpart er nøjagtig genpart af det originale kort vedrørende <sup>ejendommen</sup>

Justitsministeriets genpartkalkuleret. Til k

15 d. Hwan Ny og by  
København d. 23 August

attesteres herved.

19 52

Navn



J. N. N. N.

15 d. Hwan Ny og by

1951

1951

Tovner af  
Hwan Ny  
Hwan Ny



REG. NR. 20482



DISPENSATIONER>

**Afgørelser – Reg. nr.: 02048.25**

**Dispensationer i perioden: 15-05-1985 - 16-08-1989**

NATURFREDNINGSNÆVNET

for Viborg amts sydlige fredningskreds

ADR. »LANDBOGÅRDEN«, FÆLLEDVEJ 1

TLF. (06) +62 12 28

Kontortid 9-12, lørdag lukket

REG. NR.

2048 L

VIBORG, den 15. maj 1985

Fredn.J.nr.H - 2/1985

CS  
21/5/85  
JW

Til fredning af støret  
til orientering 3/6-85 JW

Efter forhandling med Nationalmuseets 2. afdeling giver fredningsnævnet herved i medfør af naturfredningslovens § 34 tilladelse til, at der på et areal af matr.nr. 5 c Hvam by, Hvam, som er omfattet af kirkefredning, og som ved skelforandring ønskes overført til matr.nr. 5 r smst., foretages en udvidelse af kapelbygningen. Tilladelsen er betinget af, at projektet til udvidelsen kan godkendes af de kirkelige myndigheder.

Opmærksomheden henledes på, at tilladelsen bortfalder, såfremt den ikke er udnyttet inden 5 år fra dato.

Opmærksomheden henledes endvidere på, at fredningsnævnets afgørelse kan påklages til overfredningsnævnet, Amaliegade 7, 1256 København K., bl.a. af Danmarks Naturfredningsforening og miljøministeren. Klagefristen er 4 uger fra den dag, man har fået meddelelse om afgørelsen, og tilladelsen kan ikke udnyttes, før klagefristen er udløbet, medmindre den opretholdes af klagemyndigheden.

Kopi af denne skrivelse er sendt til

Ingemann Jensen, V.H.Strandvej 23, Lihme pr. 7862 Brodal,

Harald Horn, Borgergade 35 D, 9620 Ålestrup,

Ålestrup kommune og kommunens vurderingsråd, kommunekontoret,  
9620 Ålestrup,

Viborg amtskommunes plankontor og fredningskontor, Postboks 21,  
8800 Viborg,

Fredningsstyrelsen, Amaliegade 13, 1256 København K.,

Danmarks Naturfredningsforening, Frederiksberg Runddel 1, 2000  
København F.,

Nationalmuseets 2. afdeling, Frederiksholms Kanal 12, 1220 Københav  
havn K., j.nr. 663/85.

Modtaget i fredningestyrelsen

17 MAJ 1985

Rørdam

Herr landinspektør Finn Skøt,  
Vestergade 12, 1.t.h., boks 2,  
9620 Ålestrup

Miljøministeriet  
J.nr. F. 142.3

Bif

JW

REG. NR.

02048.250

Modtaget i  
Skov- og Naturstyrelsen

17 AUG. 1989

Naturfredningsnævnet

for Viborg Amts sydlige fredningskreds

Skottenborg 24, 8800 Viborg

Tlf. 86 62 12 28

Kontortid 9-12, lørdag lukket

Viborg, den 16. august 1989.

Fred.j.nr. H 7/1989.

Emil Christensen & Søn ApS

Hovedvejen 175

9620 Aalestrup

I skrivelse af 3. august 1989 har Aalestrup Kommune forelagt fredningsnævnet Deres ansøgning om tilladelse til opførelse af en 27 m<sup>2</sup> stor tilbygning til kapellet ved kirken i Gl. Hvam.


Fredningsnævnets tilladelse er nødvendig, fordi byggeriet ønskes foretaget på matr. nr. 5 r Hvam By, Hvam, der er omfattet af fredningen af Hvam Kirkes omgivelser, jfr. naturfredningslovens § 34.

Under hensyn til byggeriets karakter og placering finder fredningsnævnet at kunne give den efter naturfredningsloven nødvendige tilladelse til det ansøgte.

Der er herved alene taget stilling til, om tilladelsen kan gives efter bestemmelserne i naturfredningsloven, og der må tillige indhentes tilladelse fra bygningsmyndighederne og eventuelt andre myndigheder.

Opmærksomheden henledes på, at tilladelsen bortfalder, såfremt den ikke er udnyttet inden 5 år fra dato.

Opmærksomheden henledes endvidere på, at fredningsnævnets afgørelse i medfør af naturfredningslovens § 58 kan påklages til Overfredningsnævnet, Slotsmarken 15, 2970 Hørsholm, bl.a. af Danmarks Naturfredningsforening og miljøministeren. Klagefristen er 4 uger fra den dag, man har fået meddelelse om afgørelsen, og tilladelsen kan ikke udnyttes, før klagefristen er udløbet. Er klage indgivet, må tilladelsen ikke udnyttes, medmindre den opretholdes af klagemyndigheden.



Poul Sørensen

Kopi af denne skrivelse er sendt til:

Bent Jensen, Egevej 5, Lem, 7861 Balling,  
Villy Brunsgaard, Højtoften 1, 9620 Aalestrup,  
Viborg Amtskommunes naturforvaltningskontor og plankontor,  
Postboks 21, 8800 Viborg,  
Aalestrup Kommune og kommunens vurderingsråd, kommunekontoret,  
9620 Aalestrup,  
Skov- og Naturstyrelsen, Slotsmarken 13, 2970 Hørsholm,  
Danmarks Naturfredningsforening, Nørregade 2, 1165 København K,  
Hvam Menighedsråd v/Richard Gundersen, Hvamvej 84, Hvam,  
9620 Aalestrup.

~~Foto venter~~

Miljøministeriet  
Skov- og Naturstyrelsen  
J.nr. SN 1211/3-0001  
Akt. nr. 6.

BK