

Afgørelser – Reg. nr.: 02048.24

Fredningen vedrører: Hersom Kirke

Domme

Taksationskommissionen

Naturklagenævnet

Overfredningsnævnet

Fredningsnævnet

20-06-1953

Kendelser

Deklarationer

FREDNINGSNÆVNET >

Justitsministeriets genpartpapir. Til skøder, skadesløsbreve, kvitteringer til udslettelse og andre påtegninger m. m. (vedr. fast ejendom).

Mtr. nr., ejerlav, sogn:

(i København kvarter) eller (i de sønderjydske landsdele) bd. og bl. i tingbogen, art. nr., ejerlav, sogn.

1p, 1h, 2a Herson, lag, 1st, Købers Kreditors } bopæl:
2a Hersonsgård, Herson sogn.

Akt: Skab nr. (udfyldes af dommerkontoret)

Anmelderens navn og bopæl (kontor):

Gade og hus nr.: (hvor sådant findes)

Fredningsnævnet for Viborg amtsrådsreds.

Stempel- og gebyrfri i h. t. lov 140/37.

Stempel: kr. øre.

Deklaration.

Undertegnede, der er ejer af matr. nr. 1p og 1h

af Herson by og sogn, erklærer herved, at jeg af hensyn til Herson kirkes frie beliggenhed overfor fredningsnævnet for Viborg amtsrådsreds er indgået på, at der på den nedenfor nærmere beskrevne del af min ejendom ikke må ske nogen bebyggelse, varigt eller midlertidigt, eller foretages nogen beplantning eller andet, der nu ~~kan~~ eller senere kan virke skæmmende eller hæmmende for udsigten til eller fra kirken eller kirkegården.

Den del af min ejendom, som den fornævnte bestemmelse angår, begrænses mod syd af kirkegårdsdiget og ~~isørigt af~~ mod øst og vest af matrikkelsskellet, og mod nord af en linie 40 m fra diget parallel med dette.

Fredningen skal ikke være til hinder for opførelse af et hus ved byvejen vest for 1h efter forhandling med fredningsnævnet og menighedsrådet. Efter en sådan forhandling, som ejeren er pligtig at foranledige, er ejeren frit stillet med hensyn til bygningens eventuelle placering.

Det fredede areal ~~afledes, som det fremgår~~ af det deklARATIONEN vedhæftede kort.

Påtaleberettiget med hensyn til den pålagte bestemmelse, der kan tinglyses på min ejendom, er fredningsnævnet for Viborg amtsrådsreds samt menighedsrådet for Herson sogn. For fredningen kræver jeg ingen erstatning.

Herson, den 2. juli 1951.
Anna Myrthue.

Til vitterlighed:

A. Kristiansen
N. Laustsen.

Fredningsnævnet for Viborg amtsrådsreds modtager foranstående fredningstilbud, der vil være at tinglyse på den forannævnte ejendom.

FREDNINGSNÆVNET FOR VIBORG AMTSRÅDSKREDS.

Viborg, den 20. juni 1953.

Otto Kiorboe. V. Rasmussen. Laust Nørskov.
Indført i Jagtbogen for retskreds nr. 63 Høbro købstad m.v.,
den 22. sep. 1953.

Lyst. . . .

Anton Nielsen.

Genpartens rigtighed bekræftes.

Fredningsnævnet for Viborg
Amtsrådsreds

-3 DEC. 1953

Nielsen

Justitsministeriets genpartpapir. Til skøder, skadesløsbreve, kvitteringer til udslettelse og andre påtegninger m. m. (vedr. fast ejendom).

Mtr. nr., ejerlav, sogn:
(i København kvarter)
eller (i de sønderjydske lands-
dele) bd. og bl. i ting-
bogen, art. nr., ejerlav,
sogn.

Akt: Skab nr.
(udfyldes af dommerkontoret)

In, ls, lac Herson by og
sogn } Købers
Kreditors } bopæl:

Gade og hus nr.:
(hvor sådant findes)

Anmelderens navn og bopæl (kontor):

Fredningsnævnet for
Viborg amtsrådskreds.

Stempel- og gebyrfri i
h. t. lov 140/37.

Stempel: kr. øre.

Deklaration.

Undertegnede, der er ejer af matr. nr. 1n

af Herson by Herson sogn,
erklærer herved, at jeg af hensyn til Herson og kirkes frie beliggenhed overfor
fredningsnævnet for Viborg amtsrådskreds er indgået på, at der på den nedenfor nærmere beskrevne
del af min ejendom ikke må ske nogen bebyggelse, varigt eller midlertidigt, eller foretages nogen be-
plantning eller andet, der nu kan eller senere kan virke skæmmende eller hæmmende for udsigten til
eller fra kirken eller kirkegården.

Den del af min ejendom, som den fornævnte bestemmelse angår, begrænses mod
af kirkegårdsdiget og iøvrigt af- **vest**

**mod syd af matrikkelsskellet, mod øst af en
linie 25 m fra diget parallel med dette og mod nord af en linie,
der udgår fra et punkt på skellet mod lp 40 m for det nordøstre
hjørne af kirkegården, gående mod øst til arealets østgrænse**

således, som det fremgår af det deklARATIONEN vedhæftede kort.

Påtaleberettiget med hensyn til den pålagte bestemmelse, der kan tinglyses på min ejendom,
er fredningsnævnet for Viborg amtsrådskreds samt menighedsrådet for

For fredningen kræver jeg ingen erstatning.

Herson sogn.

Herson

, den

14. novbr.

1951.

2

Vilhelm Enggård.

Karl Enggård.

Til vitterlighed:

Herson præstegård pr. Hobro

J. Rudfeld

Fredningsnævnet for Viborg amtsrådsreds modtager foranstående fredningstilbud, der vil være at tinglyse på den forannævnte ejendom.

FREDNINGSNÆVNET FOR VIBORG AMTSRÅDSKREDS.

Viborg, den 20. juni 1953.

Otto Kierboe. V. Rasmussen. Laust Nørskov.
Indført i dagbogen for retskreds nr. 63 Høbro købstad m.v.,
den 22. sep. 1953.

Lyst.

Anton Nielsen.

Genpartens rigtighed bekræftes.

Fredningsnævnet for Viborg

AMTSRÅDSKREDS - 3 DEC. 1953

Publiu

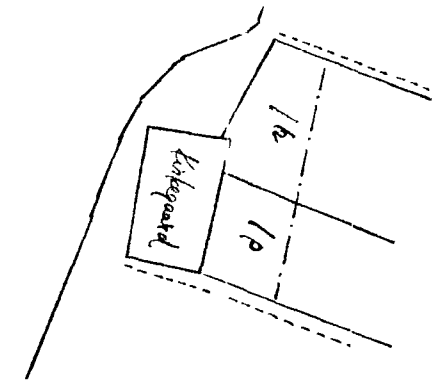

Denne kort-genpart er nøjagtig genpart af det originale kort vedrørende ^{in del af} ejendommen

Justitministeriets genpartkalkuleret. Til ko

1 kv. 1 pr. 4. by og bygn
attesteres herved.
Købstedsbrev d. 25 juli 1952
Navn: Sv. Nielsen, Peter

Praktisk kopi af matrikelkortet
juni 1957

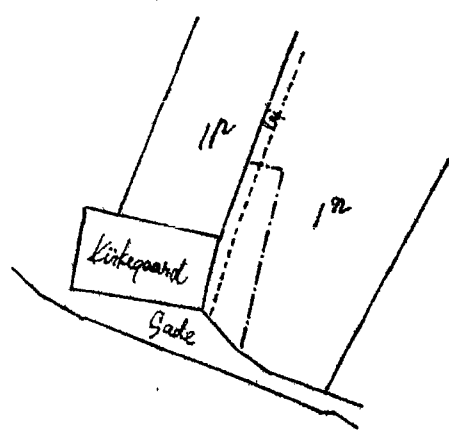
Tilrettelse af
Matrikelkort
Købstedsbrev



REG. NR. 2078 11

Den kort-genpart er nøjagtig genpart af det tidligere kort vedrørende de afgrænsede
Mr. Herson og begre
attesteres herved.
19 62
d. 8. Decbr. 19 62
Navn: J. Nielsen Saks

Justi ministeriets genpartkalkuleret. Til k



Terræn af
Herson P.
Herson S.

Rigtig kopi af Matrikelkortet

April 1961