

Afgørelser – Reg. nr.: 02048.23

Fredningen vedrører: Tørring Kirke

Domme

Taksationskommissionen

Naturklagenævnet

Overfredningsnævnet

Fredningsnævnet

31-01-1956, 24-09-1953

Kendelser

Deklarationer

08-06-1972

FREDNINGSNÆVNET >

Teat. nr. 2^h Tørring
by og sogn.

- 1 FEB. 1956

Fredningsdeklaration

Underskrevne *Købmand Erik Hansen.*
Tørring

indgår herved på at nedennævnte areal af den mig tilhørende ejendom, matr. nr. *2^h* af
Tørring by, *Tørring* sogn, fredes som neden-
for nærmere anført.

Aralet beskrives således:

Fredningen har følgende omfang:

Forinden der er foretaget fredningsarbejde
Arealerne må ikke bebygges ~~eller beplantes~~. Der må ikke anbringes transformatorstationer,
telefon- eller telegrafmaster, skure, udsalgsboder, vogne til beboelse eller lignende skøn-
hedsforstyrrende genstande.

Jeg forbeholder mig dog ~~retten~~: *uanset forudtagne min fælde*
ret til vedstændig at disponere over arealet. Forudsætt-
de bestemmelser fortaas således, at der alene er tillagt
fredningsarbejde for landbrug.

For fredningen ydes der intet vederlag.

Denne fredningsdeklaration kan lyses paa min ejendom,

matr. nr. *2^h Tørring* by, *Tørring* sogn.

~~hvilke matr. nr. udgør en landbrugsejendom?~~

Tinglysningen sker uden udgift for mig.

Påtaleretten tilkommer fredningsnævnet for Skanderborg amt og menighedsrådet

for Tjering sogn.

Tjering, den 25 januar 1956

[Signature]

Foranstående fredningsdeklaration godkendes.

~~Ved Tinglysningen henvises til vedlagte kopi af matrikuel kort vedlagt deklaration vedrørende matr. nr. _____ mfl. _____ by,~~

~~sogn, på hvilket kort det fredede areal er indtegnet.~~

~~Hensyn til servitutter og andre bygdes herovfor til ejendommens blad i Tjering bogen Horsens~~

Fredningsnævnet for Skanderborg amt. Hammel, den 31 jan 1956.

[Signature]

Indført i dagbogen for retskreds nr. 60

Tyrsting og Vrads herreder, den 9 FEB. 1956

Lyst tingbog: bd. I id. t bemerkes, at matr. nr. 12h er udgaaet af matr. og inddraget under 12a

Akt: skab C. 595

[Signature]

[Signature]

1407	Kr.	Øre
11937	»	»
13	»	»
14	»	»
14 ^{1/2}	»	»
Ialt :	Kr. -	Øre

FREDNINGSNÆVNET>

18/6-53

1
J. bit.

Areal. nr. 2 F. Tørring
by Tørring

Fredningsdeklaration

Underskrevet

Anders Johansen for sig selv

20 JAN. 1956

indgår herved på at nedennævnte areal af den mig tilhørende ejendom, matr. nr. 2 F af *Tørring* by, *Tørring* sogn, fredes som nedenfor nærmere anført.

~~Aralet beskrives således:~~

Jeg forbeholder mig, efter følgende ejeri til idén på ejendommen at opføre højere end 1 etages bygninger. Denne forbehold gælder dog idén facadeejendommen med landvejen.

Fredningen har følgende omfang:

~~Arealerne må ikke bebygges eller beplantes. Der må ikke anbringes transformatorstationer, telefon- eller telegrafmaster, skure, udsalgsboder, vogne til beboelse eller lignende skønhedsforstyrrende genstande.~~

~~Jeg forbeholder mig dog ret til:~~

For fredningen ydes der intet vederlag.

Denne fredningsdeklaration kan lyses på min ejendom,

matr. nr. *2 F Tørring* by, *Tørring* sogn.

~~hvilke matr. nr. udgør en landbrugsjendom?~~

Tinglysningen sker uden udgift for mig.

Pataleretten tilkommer fredningsnævnet for Skanderborg amt og menighedsrådet

for

Tørring sogn.

Tørring, den 18 juni 1953.

Jak. Jørgensen

Foranstående fredningsdeklaration godkendes.

~~Ved Tinglysningen henvises til vedlagte kopi af matrikuel-kort vedlagt deklaration vedrørende matr. nr. *10^a* *Tørring* by,~~

~~*Tørring* sogn, på hvilket kort det fredede areal er indtegnet.~~

Herr. Jørgensen, som tillige henvises til kungbogen.
Fredningsnævnet for Skanderborg amt. ~~Hammel~~, den

24 september 1953

P. N. U.

John Jørgensen

Indført i dagbogen for ratskreds nr 50

Lysting og Vrads herreder, den 20 JAN. 1956

Lyst tingbøg: bd. *I*

Akt: skab *9.6.11.11*

Jak. Jørgensen *J. N. U.*

Afgift:

1407	11937 Kr.	Øre
:	:	:
1-11	:	:
1-11	:	:
Ialt	2 Kr.	- 150

Matr. nr. 10^a Tårning
by Tårning

FREDNINGEN
FOR ØKONOMI
I DEN
NARMEHED AF
KIRKEN

REG. NR. 2048 Jk

18/6-53

MTS. 1956

Fredningsdeklaration

Underskrevne *Jens Viggo Knudsen Pedersen*

indgår herved på at nedennævnte areal af den mig tilhørende ejendom, matr. nr. 10^a af

Tårning by, *Tårning* sogn, fredes som nedenfor nærmere anført.

Aralet beskrives således:

*Et areal 30 m bredt langs vest-
siden af kirken ejendomme matr. nr. 10^{ai} og 10^{al},
mod vest grænser det til matr. nr. 10^{ab} og 10^{ac} samt
helt areal (varede) mod 10^{ai}.*

Fredningen har følgende omfang:

Arealerne må ikke bebygges eller beplantes. Der må ikke anbringes transformatorstationer, telefon- eller telegrafmaster, skure, udsalgsboder, vogne til beboelse eller lignende skønhedsforstyrrende genstande.

~~Jeg forbeholder mig dog ret til:~~

For fredningen ydes der intet vederlag.

Denne fredningsdeklaration kan lyses paa min ejendom,

matr. nr. *10^a Tårning* by, *Tårning* sogn, der
*er forening med matr. nr. 2 d, 9 m, 12 e sammenslås
udgør en landbrugsvej*

hvilke matr. nr. udgør en landbrugsejendom?

Tinglysningen sker uden udgift for mig.

Påtaleretten tilkommer fredningsnævnet for Skanderborg amt og menighedsrådet

for

Torrning

sogn.

Torrning, den 18 juni 1953.

B. Hauge Pedersen.

Foranstående fredningsdeklaration godkendes.

Ved Tinglysningen henvises til vedlagte kopi af matrikuel-kort vedlagt deklaration vedrørende matr. nr. mfl. by.

sogn, på hvilket kort det fredede areal er indtegnet.

Vedr. janteløstelse, som tillige henvises til tingbogen
Fredningsnævnet for Skanderborg amt. Hammel, den

24 september 1953.

M. H. O.

John Pedersen

Indført i dagbogen for retskreds nr. 50
lysting og Vads herred, den - 27. 1953

Lyst tingbog bd. 1

Akt: skab

g. 7. 7. 1953
Pedersen

John Pedersen

Afrift: § 147/1937

	Kr.	-	Øre
	2	-	0
104	2	87	100

18/6-53

E. 312

Fredningsdeklaration

20 JAN. 1956

Underskrevet

gæstgiver Niels Frankstrøm Nielsen,
Vange,indgår herved på at ~~nedennævnte areal af den~~ mig tilhørende ejendom, matr. nr. 12^{b3} afTørring by, Tørring sogn, fredes som neden-
for nærmere anført.~~Aralet beskrives således:~~

Jeg forbeholder mig yderligere ejendomme af ejendommen i i ikke på grund af bygge
højere ~~et~~ end i etage.

~~Fredningen har følgende omfang:~~

~~Arealerne må ikke bebygges eller beplantes. Der må ikke anbringes transformatorstationer, telefon- eller telegrafmaster, skure, udsalgshoder, vogne til beboelse eller lignende skønhedsforstyrrende genstande.~~

Jeg forbeholder mig dog ret til:

For fredningen ydes der intet vederlag.

Denne fredningsdeklaration kan lyses paa min ejendom,

matr. nr.

12^{b3} Tørring

by,

Tørring

sogn.

hvilke matr. nr. udgør en landbrugsejendom?

Tinglysningen sker uden udgift for mig.

Pataleretten tilkommer fredningsnævnet for Skanderborg amt og menighedsrådet

for

Tørring

sogn.

Tørring, den 18 juni 1953.

Nils Frandsen Nielsen

Foranstående fredningsdeklaration godkendes.

Ved Tinglysningen henvises til vedlagte kopi af matrikuel kort vedlagt deklaration vedrørende matr. nr. 10 a mfl.

Tørring by, sogn, på hvilket kort det fredede areal er indtegnet.

Fredningsnævnet for Skanderborg amt Hammel, den 24 september 1953

P. N. U.

John Pedersen

L 149/1937

Udgift:	Kr.	Øre
...	0	0
...	0	0
...	0	0
...	2	0
alt	2	0

Indført i dagbogen for retskreds nr. 50
Lysting og Vads herred, den 20 JAN. 1956

Lyst tingbog: bd. I.

Akt: skab

E. Nielsen
K. Nielsen
J. Nielsen

At denne kort-genpart er nøjagtig genpart af det originale kort vedrørende ejendommen

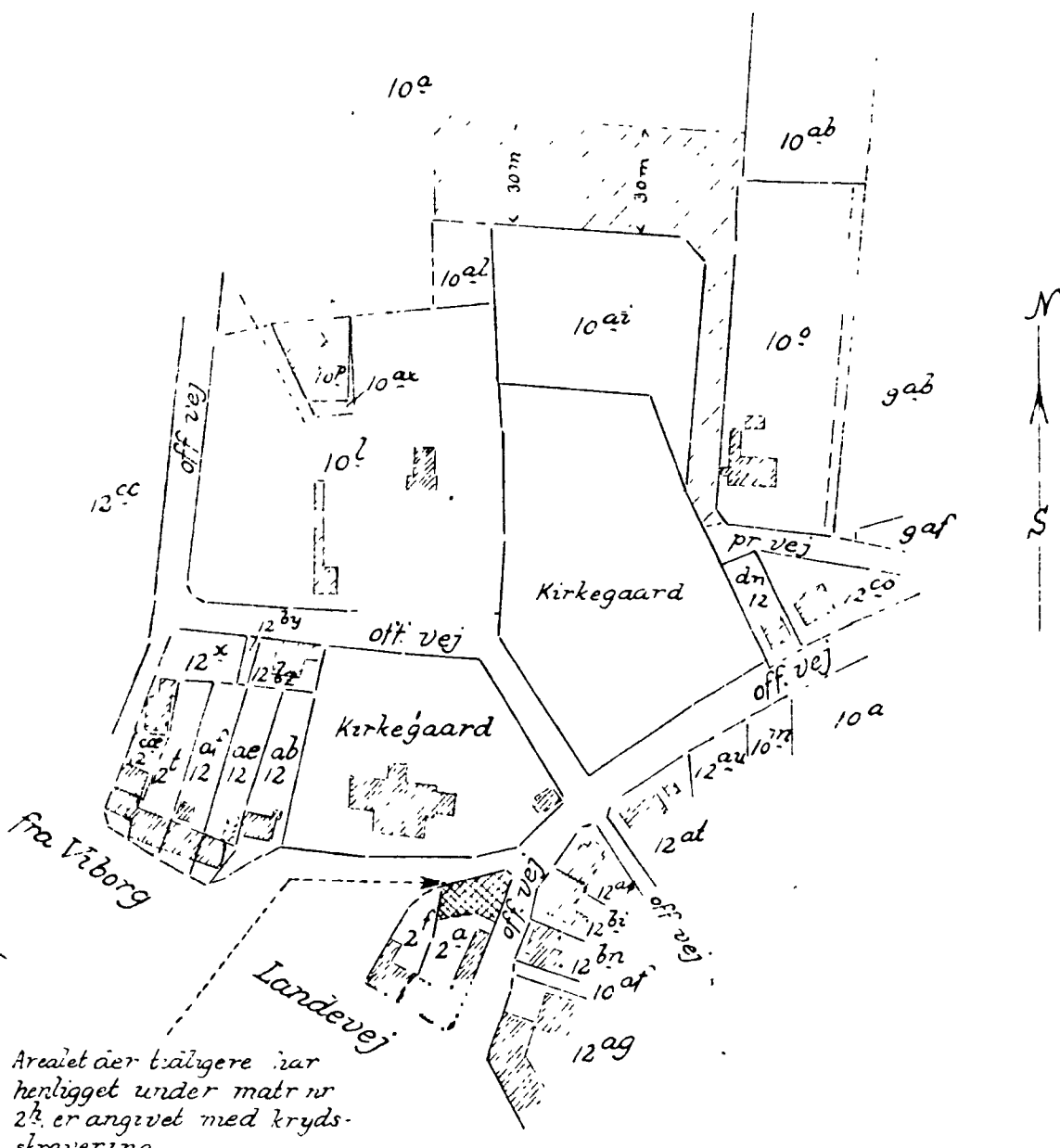
Just. ministerens genpart

attesteres herved.

nr. 10^a m. H.

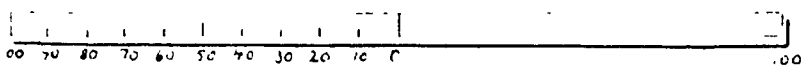
Horsens d. 24/2. 1956

af [signature]



Terræn af
Tørring by og sogn
1:2000

Udfærdiget i anledning af tinglysning
i februar 1956 af
[signature]
Landinspektør.



DEKLARATIONER>

JENS BO
LANDINSPEKTOR

BOGEVANG 1
(HJØRNET VED KOLDINGVEJ)
VEJLE

j.nr. 725/70

KONTORTID 8-16. LØRDAG LUKKET
Tlf. (05) 823266 · GIRO 715 63
POSTBOX 308, 7100 VEJLE

/gd



1:20000 2511

Matr.nr. 10^{ba} Tørring by
og sogn.

Jens Bo
Anmelder: Landinspektør
Vejle

3022

FREDNINGSDEKLARATION

1 JUNI 1972 Undertegnede ejer af matr.nr. 10^{ba} Tørring by og sogn pålægger herved ejendommen deklARATION om fredning af de på vedhæftede rids med grøn farve angivne arealer.

Fredningen har følgende omfang:

Arealerne må ikke bebygges. Der må ikke anbringes transformatorstationer, telefon- eller telegrafmaster, skure, udsalgsboder, vogne til beboelse eller lignende skønhedsforstyrrende genstande.

Påtaleretten tilkommer fredningsnævnet for Vejle amt og menighedsrådet for Tørring sogn.

Med hensyn til byrder og servitutter henvises til ejendommens blad i tingbogen.

Tørring, den

Som ejer af matr.nr. 10^{ba}:.....

Foranstående fredningsdeklARATION tiltrædes af Tørring-Uldum kommunalbestyrelse som bygningsmyndighed.
Uldum, den 8. juni 1972


P. k. v.

Fritz Kjær
Borgmester


INDFØRT I DAGBOGEN FOR
RETEN I BRÆDSTRUP

12 JUNI 1972

LYST

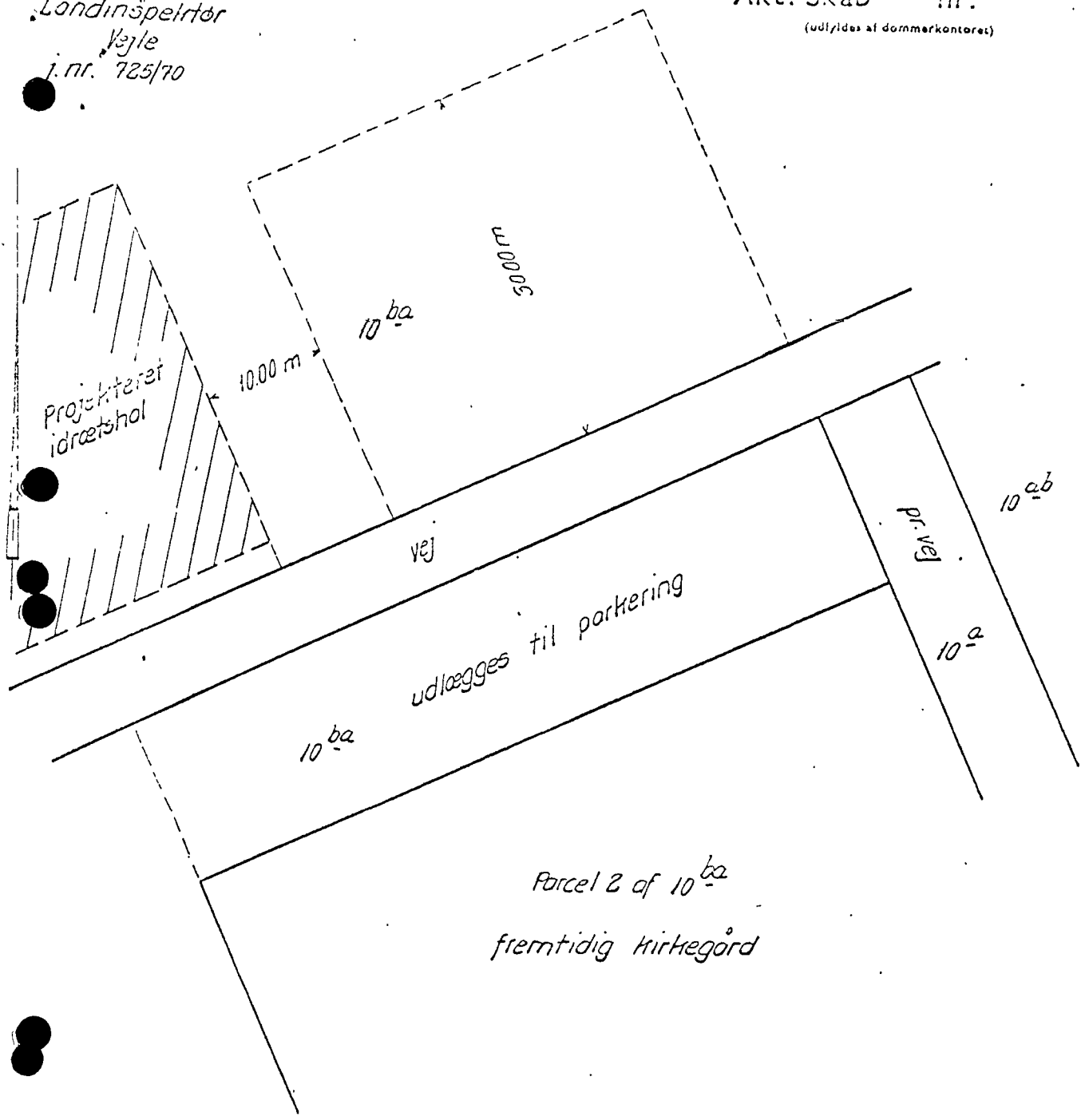


J. J. Bek



Jens Bo
Landsinspektør
Vejle
j. nr. 725/70

Akt: Skab nr.
(udlydes af dommerkontoret)



Skala 1:500 over terræn af
Tørring by og sogn

Udfærdiget til brug ved tinglysning
af deklaration om fredning ved Tørring Kirkegård.
Vejle, den

Jens Bo
Landsinspektør

DISPENSATIONER>

Afgørelser – Reg. nr.: 02048.23

Dispensationer i perioden: 03-05-1984 - 18-03-1992

FREDNINGSNÆVNET FOR
VEJLE AMTS NORDLIGE FREDNINGSKREDS
RETTEN I HORSSENS 3. AFD.
8700 HORSSENS
T. F. (05) 62 13 00 (KUN FORMIDDAG)

REG. NR. 2048 JH
HORSSENS, DEN 3. maj 1984.

FA. NR. 215/1984.

Tørring-Uldum kommune

Teknisk Forvaltning

7171 Uldum.

Modtaget i Fredningsstyrelsen

- 4 MAJ 1984

Nævnets afgørelse kan efter naturfredningslovens § 58 indbringes for Overfredningsnævnet (adr. Amaliegade 13, 1256 København K) af bl. a. den, der har begæret fredningsnævnets afgørelse, og forskellige myndigheder.

Klagefristen er 4 uger fra den dag, afgørelsen er meddelt den pågældende klageberettigede.

En tilladelse kan ikke udnyttes før udløbet af klagefristen. Er klage iværksat, kan tilladelsen ikke udnyttes medmindre den opretholdes af Overfredningsnævnet.

Det tilføjes, at nævnets tilladelse ikke fritager for at indhente fornøden tilladelse fra andre myndigheder, og at forpligtelser ifølge tinglyste servitutter er forbeholdt.

Ifølge naturfredningslovens § 64 a bortfalder en tilladelse, der er meddelt af fredningsnævnet eller Overfredningsnævnet i henhold til kap. VI eller § 53, såfremt den ikke er udnyttet inden 5 år fra tilladelsens meddelelse. Dette gælder også andre tilladelser samt dispensationer, der er meddelt efter denne lov eller udstedt i henhold til loven, en fredningskendelse eller en fredningsbestemmelse.

Ang. fredningsdeklaration om beskyttelse af Tørring kirkes omgivelser.

Ved skr. af 5. marts 1984 har De på vegne ejeren, Bjarne Jørgensen, ansøgt om tilladelse til opførelse af en garagebygning på matr. nr. 2a Tørring by, Tørring, beliggende Viborgvej 2, Tørring.

I den tinglyste fredningsdeklaration er bl. a. anført:

" Fredningen har følgende omfang:

Arealerne må ikke forinden der er forhandlet med fredningsnævnet bebygges. Der må ikke anbringes transformatorstationer, telefon- eller telegrafmaster, skure, udsalgsboder, vogne til beboelse eller lignende, skønhedsforstyrrende genstande.

Jeg forbeholder mig dog uanset foranstående min fulde ret til selvstændig at disponere over arealet. Foranstående bestemmelse forstås således, at der alene er tillagt fredningsnævnet forhandlingsret.

For fredningen ydes der intet vederlag.

Denne fredningsdeklaration kan lyses på min ejendom, matr. nr. 2h Tørring by, Tørring sogn.

Tinglysningen sker uden udgift for mig.

Påtaleretten tilkommer fredningsnævnet for Skanderborg amt og menighedsrådet Tørring sogn.

Sagen har været forelagt Vejle amtskommune, fredningsafd., der i skrivelse af 16. marts 1984 har meddelt:

Miljøministeriet

J. nr. F. 142-3

Bil

"Ejendommen ligger i byzone og omfattes af fredningsdeklaration om beskyttelse af Tørring kirkes omgivelser.

Garagebyggeriet ses ikke at være i strid med fredningsbestemmelserne, og i følge medsendte bygningstegninger synes bygningens udformning m.m. ikke at give anledning til fredningsmæssige indvendinger.

Efter omstændighederne er der formentlig ikke behov for, at fredningsnævnet udnytter den i følge deklarationen givne forhandlingsret."

Fredningsnævnet har den 17. april 1984 afholdt møde med besigtigelse, hvorunder konstateredes, at den påtænkte bebyggelse vil blive beliggende i en tæt tillukket have og delvis skærmet af en høj hæk, samt et birke-træ, som ejeren oplyste ville blive bevaret.

Fredningsnævnet kan eenstemmigt meddele, at man ikke har indvendinger mod det ansøgte byggeri.

Lis Nielsen
suppl.

Fremsendes til Underretning.

Lis Nielsen

FREDNINGSNÆVNET FOR
VEJLE AMTS NORDLIGE FREDNINGSKREDS
RETTEEN I HORSENS 3. AFD.
8700 HORSENS
TLF. (05) 62 13 00 (KUN FORMIDDAG)

REG. NR. 2048.23

HORSENS, DEN 18.3.1992.

FA. NR. 255/1990.

Tørring-Uldum kommune,
Tjørnevej 5-10,
7171 Uldum.

Matr. nr. 10 ba Tørring by, Tørring - fredningsdeklaration.

I en skrivelse hertil har Tørring-Uldum kommune anmodet fredningsnævnet om at kvittere sin påtaleret i henhold til en fredningsdeklaration, tinglyst 12. juni 1972 på ejendommen, matr. nr. 12 ba Tørring by, Tørring.

Efter fredningsdeklarationen hvor tillige Tørring Menighedsråd er påtaleberettiget, må de af deklarationen omfattede arealer ikke bebygges m.v. Såvidt nævnet har kunnet konstatere, er deklarationen udstedt som betingelse for en tilladelse til opførelse af en svømmehal på arealer, der var omfattet af en deklaration, tinglyst 1. marts 1956 om forbud mod bebyggelse.

Nævnet har korresponderet med Vejle amt om sagen, og nævnet går herfter ud fra, at deklarationen ikke er oprettet som en fredningserstattende deklaration til sikring af kirkeomgivelser, men en deklaration, som ikke har haft andet formål end sikring af Tørring kirkegårds udvidelse.

Menighedsrådet har intet haft at indvende imod afløsning af deklarationen.

På denne baggrund meddeler nævnet herved for sit vedkommende tilladelse til, at deklarationen afløses.

Den sene besvarelse beklages..

P. N. V.

Poul Holm
suppl. til Ministeriet
Naturstyrelsen

Jnr SN 123/10-0002

abt 10

abt. L

Kopi....
J. C.
L. H.