

**Afgørelser – Reg. nr.: 02048.15**

**Fredningen vedrører: Smøllerup Kirke**

**Domme**

**Taksationskommissionen**

**Naturklagenævnet**

**Overfredningsnævnet**

**Fredningsnævnet**

**18-06-1953**

**Kendelser**

**Deklarationer**

FREDNINGSNÆVNET >

Justitsministeriets genpartpapir. Til skøder, skadesløsbreve, kvitteringer til udslettelse og andre påtegninger m. m. (vedr. fast ejendom).

Mtr. nr., ejerlav, sogn:

(i København kvarter) **5b, 4d Smøllerup**  
 eller (i de sønderjydske landsdele) bd. og bl. i tingbogen, art. nr., ejerlav, sogn.

Akt: Skab nr.  
 (udfyldes af dommerkantoret)

Købers }  
 Kreditors } bopæl:

Gade og hus nr.:  
 (hvor sådant findes)

Stempel- og gebyrfri i  
 h. t. lov 140/37.

Anmelderens navn og bopæl (kontor):  
 Fredningsnævnet for  
 Viborg amtsrådsreds.

Stempel: kr. øre.

## Deklaration.

Undertegnede, der er ejer af matr. nr. **5b**

af **Smøllerup** by **Øg** sogn,  
 erklærer herved, at jeg af hensyn til **Smøllerup** kirkes frie beliggenhed overfor fredningsnævnet for Viborg amtsrådsreds er indgået på, at der på den nedenfor nærmere beskrevne del af min ejendom ikke må ske nogen bebyggelse, varigt eller midlertidigt, eller foretages nogen beplantning eller andet, der nu ~~kan~~ eller senere kan virke skæmmende eller hæmmende for udsigten til eller fra kirken eller kirkegården.

Den del af min ejendom, som den fornævnte bestemmelse angår, ~~begrænses mod af kirkegårdsdiget og iøvrigt af~~ er den del af **5b**, der begrænses som følger:

Mod vest af skellet mod **7a** og markvejen i nordøst, mod nord af skellet mod **1a**, mod øst af en linie parallel med det østre kirkegårdsuige 30m fra dette udgående fra skellet mod **1a** mod syd til den træffer en linie 30 m fra det søndre dige parallel med dette fra skellet mod **7a**. - Fredningen skal ikke være til hinder for opførelse af de til gårdens drift nødvendige bygninger, derunder evt. en landarbejderbolig, der dog ikke må ligge kirkediget nærmere end **15m**.

Det fredede areal

således, som det fremgår af det deklARATIONEN vedhæftede kort.

Påtaleberettiget med hensyn til den pålagte bestemmelse, der kan tinglyses på min ejendom, er fredningsnævnet for Viborg amtsrådsreds samt menighedsrådet for **Smøllerup sogn**.

For fredningen kræver jeg ingen erstatning.

Smøllerup

, den 10. juli

1957

Alfred Søvsø.

Til vitterlighed:

Otto Kiørboe  
 C. Boserup.

Fredningsnævnet for Viborg amtsrådsreds modtager foranstående fredningstilbud, der vil være at tinglyse på den forannævnte ejendom.

FREDNINGSNÆVNET FOR VIBORG AMTSRÅDSKREDS.

Viborg, den 18. juni 1953

Otto Kjørboe. V. Rasmussen. Kristen Harrestrup.

Inuført i dagbogen for retskreds nr. 78, Viborg købstad m.v.,  
den 19. sep. 1953.

Lyst. . . . .

H o l m.

Genpartens rigtighed bekræftes.

Fredningsnævnet for Viborg amtsrådsreds, den 16. januar 1956.  
Amtsråd

*Molund*

...ne kort-genpart er nøjagtig genpart af det originale kort vedrørende ejendommen

56, Smederup By og by

attesteres herved.

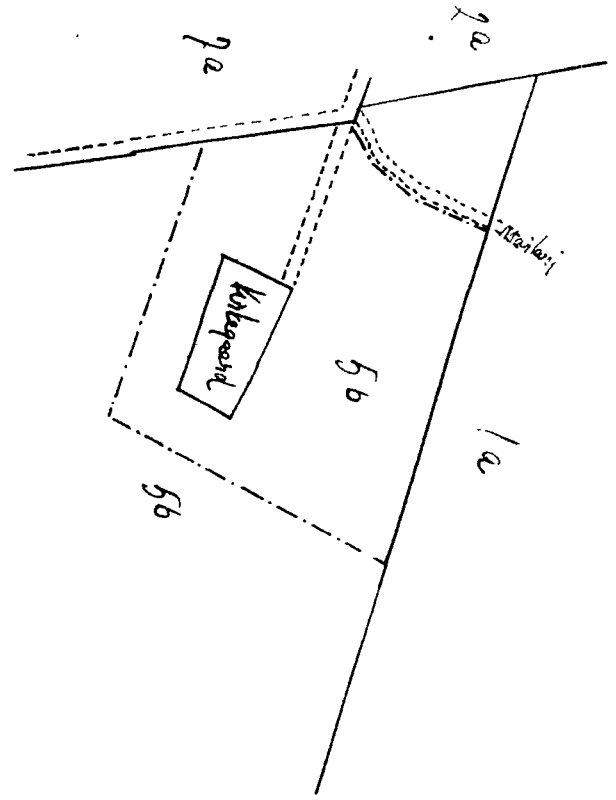

udarbejdet for  
Kommunalrådets 11 juli

1952

Navn

for Niels Peter

J. Landsministers krets genpartkalkuleret. Til



Tilrettet af  
Smederup By  
Kommunalråd

tegnlig kopi af modskabelsen

august 1957

REG. NR. 20483

**DISPENSATIONER >**

**Afgørelser – Reg. nr.: 02048.15**

**Dispensationer i perioden: 03-05-2006**

SCANNED

REG. NR. 2048.15

Mødtages i  
Skov- og Naturstyrelsen  
- 5. MAJ 2006

**Udskrift**  
af  
forhandlingsprotokollen for fredningsnævnet  
for Viborg amt

Den 03.05.2006 holdt Fredningsnævnet for Viborg amt møde på Dommerkontoret i Thisted.

Mødt var formanden, dommer Knud S. Lund, Thisted.

Der foretoges:

Sag nr. VaF 11 /2006

**Vedr. Ansøgning om opførelse af ca. 115 m<sup>2</sup> stort udhus på matr. nr. 5c Smollerup By,  
Smollerup – indenfor Smollerup Kirke fredning.**

Der fremlagdes:

Formanden bemærkede, at han har foretaget besigtigelse.

Efter telefonisk drøftelse med det amtsrådsvalgte medlem Anton Toft og det kommunalvalgte medlem Ernst Nielsen godkendte fredningsnævnet det fremlagte projekt.

Tilladelsen bortfalder, hvis den ikke er udnyttet inden 3 år efter, at den er meddelt, eller ikke har været udnyttet i tre på hinanden følgende år.

Afgørelsen kan efter naturbeskyttelseslovens kapitel 12 indbringes for Naturklagenævnet af blandt andet den, der har begæret Fredningsnævnets afgørelse, og forskellige myndigheder.

Klage indgives skriftligt, med angivelse af vores sagsnummer, til Fredningsnævnet for Viborg amt, Skovgade 30, 7700 Thisted, der sørger for videresendelse af klagen til Naturklagenævnet.

Det er en betingelse for Naturklagenævnets behandling af Deres klage, at De indbetaler et gebyr på 500 kr. til Naturklagenævnet. Nævnet vil sende Dem en opkrævning på gebyret, når nævnet har modtaget klagen fra Fredningsnævnet. Naturklagenævnet vil ikke påbegynde behandlingen af klagen, før gebyret er modtaget. Vejledning om gebyrordningen kan findes på Naturklagenævnets hjemmeside [www.nkn.dk](http://www.nkn.dk).

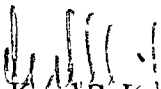
Gebyret tilbagebetales, hvis De får helt eller delvis medhold i Deres klage.

Klagefristen er 4 uger fra den dag, afgørelsen er meddelt den pågældende klageberettigede.

En tilladelse må ikke udnyttes før udløbet af klagefristen. Er klage iværksat, må tilladelsen ikke udnyttes, medmindre den opretholdes af Naturklagenævnet.

SNS-121-00071  
10

Sagen sluttet.  
Mødet hævet.

  
Knud S. Lund,  
fmd.