

Afgørelser – Reg. nr.: 02047.05

Fredningen vedrører: Sønder Vissing Kirke

Domme

Taksationskommissionen

Naturklagenævnet

Overfredningsnævnet

Fredningsnævnet

**15-08-1953, 20-06-1955,
04-05-1994**

Kendelser

Deklarationer

FREDNINGSNÆVNET>

1. Sdr. Vissing

REG. NR. 2047 E

12/6-53
FREDNING NR. 12/6-53
for Skanderborg Amt

26 SEP. 1953

Fredningsdeklaration

Underskrevet *Arbejdsmand Martin Mathsen*

indgår herved på at ~~nedennevnte~~ areal af den mig tilhørende ejendom, matr. nr. *1^{te}* af *Sdr. Vissing* by, *Sdr. Vissing* sogn, fredes som nedenfor nærmere anført.

~~Aralet beskrives således:~~

Fredningen har følgende omfang:

Arealerne må ikke bebygges eller beplantes. Der må ikke anbringes transformatorstationer, telefon- eller telegrafnaster, skure, udsalgsboder, vogne til beboelse eller lignende skønhedsforstyrrende genstande.

Jeg forbeholder mig dog ret til *genopførelse af beboelseskuch*
på grændens nordlige del. Herud over og hvojskuch
opført - 1 etages hvojskuch. - Jeg forbeholder mig ret
til plantning af frugttræer, almindelig havebeplantning

For fredningen ydes der intet vederlag.

Denne fredningsdeklaration kan lyses paa min ejendom,
matr. nr. *1^{te} Sdr. Vissing* by, *Sdr. Vissing* sogn.

hvilke matr. nr. udgør en landbrugsejendom?

Tinglysningen sker uden udgift for mig.

Pataleretten tilkommer fredningsnævnet for Skanderborg amt og menighedsrådet

for *Sr. Vissing* sogn.

Sr. Vissing, den 12 juni 1953.

Martin Madson

Foranstående fredningsdeklaration godkendes.

Ved Tinglysningen henvises til vedlagte kopi af matrikuel-kort vedlagt deklaration vedrørende matr. nr. 1^a mfr. *Sr. Vissing* by, sogn, pa hvilket kort det fredede areal er indtegnet.

N.H. Jacobsen, sekretær, Kommune i Skanderborg.

Fredningsnævnet for Skanderborg amt. ~~Hammet~~, den 15 august 1953.
P. M. U.

Johs. Laurson

Arbejd:	2	1407	Kr.	0.00
...
...	2
...	2
...

Indført i ... for ... nr. 50
 ... den 26-1-1953
 ...
[Signatures]

1^e S. Nr. Vissing

REG. NR. 2047 E

13/6-53

FREDNINGSNÆVNET
for Skanderborg Amt

26 SEP 1953

Fredningsdeklaration

Underskrevne *gæstgiver Ejner Jensen*

indgår herved på at nedennævnte areal af den mig tilhørende ejendom, matr. nr. *1^e* af *S. Nr. Vissing* by, *S. Nr. Vissing* sogn, fredes som nedenfor nærmere anført.

Arealet beskrives saledes: *ca 20 m. bred bræmmevej med læge*
for kirkegårdsgrænse.

Fredningen har følgende omfang:
Arealene må ikke bebygges ~~eller beplantes~~. Der må ikke anbringes transformatorstationer, telefon- eller telegrafmaster, skure, udsalgsboder, vogne til beboelse eller lignende skønhedsforstyrrende genstande.

~~Jeg forbeholder mig dog ret til:~~

For fredningen ydes der intet vederlag.
Denne fredningsdeklaration kan lyses paa min ejendom,
matr. nr. *1^e S. Nr. Vissing* by, *S. Nr. Vissing* sogn, der
i forlængelse af matr. nr. 27 d, 3 f sammesteds
stjer i Landbrugsvejens grænse.

hvilke matr. nr. udgør en landbrugsejendom?

Tinglysningen sker uden udgift for mig.

Påtaleretten tilkommer fredningsnævnet for Skanderborg amt og menighedsrådet for *Sdr. Vissing* sogn.

Sdr. Vissing, den 12 juni 1953.

Ejner Jacobsen

Foranstående fredningsdeklaration godkendes.

Ved Tinglysningen henvises til vedlagte kopi af matrikuel-kort vedlagt deklaration vedrørende matr. nr. *1^a matr. Sdr. Vissing* by, sogn, på hvilket kort det fredede areal er indtegnet.

Når pantekøbet, eventuelt hermed er indlyst.

Fredningsnævnet for Skanderborg amt. ~~Hammel~~ den 15 august 1953.

P. n. v.

Johs. Jensen

Indtægt af d. 15 august 1953 nr. 60

Udgift af d. 15 august 1953 nr. 60 - 2-1753

Udgift af d. 15 august 1953 nr. 60

den skat 2-1753

Johs. Jensen

Jell 7

Udgift:	2	1753 Kr.	Fre
Indtægt:	:	:	:
Indtægt:	:	:	:
Indtægt:	2	-	-
Indtægt:	2	1753	Fre

FREDNINGSNÆVNET >

2^b Sdr. Vissing
by af sogn.

REG. NR. 2042 E

FREDNINGSELEVNET
FOR SKANDERBORG AMT
RAADHUSEG. 131
HORSENS

20/6-55

1
E. 320

22 JUNI 1955

Fredningsdeklaration

Underskrevet *John Rasmussen Lauritzen*
Sdr. Vissing

indgår herved på at nedennævnte areal af den mig tilhørende ejendom, matr. nr. 2^b af
Sdr. Vissing by, af sogn, fredes som neden-
for nærmere anført.

Aralet beskrives således: *den del af matr. nr. 2^b som
ligger vest for bygning og som med nord begrænses af
1^a, med vest af kirkegårdsvej, mod syd af 1^a og mod øst
af bygning. Aralet benyttes til parkeringsplads.*

Fredningen har følgende omfang:
Arealerne må ikke bebygges eller beplantes. Der må ikke anbringes transformatorstationer,
telefon- eller telegrafmaster, skure, udsalgsboder, vogne til beboelse eller lignende skøn-
hedsforstyrende genstande.
Jeg forbeholder mig dog ret til:

For fredningen ydes der intet vederlag.
Denne fredningsdeklaration kan lyses paa min ejendom,
matr. nr. 2^b *Sdr. Vissing* by,] sogn.

hvilke matr. nr. udgør en landbrugsejendom?

Tinglysningen sker uden udgift for mig.

Pataleretten tilkommer fredningsnævnet for Skanderborg amt og menighedsrådet
for *Sdr. Vissø* sogn.

Sdr. Vissø

, den *20 juni 1955*

Jørgen Rasmussen

Foranstående fredningsdeklaration godkendes.

Ved Tinglysningen henvises til vedlagte kopi af matrikuel-kort vedlagt deklaration vedrørende matr. nr. *2* mfl. *Sdr. Vissø* by, *7 sogn*

sogn, på hvilket kort det fredede areal er indtegnet.
m.H.t. servitutter og andre bydelevninger til ejen dom ejers lokal i: Løng Bogen, 400000
Fredningsnævnet for Skanderborg amt. *Hammet*, den *20 juni 1955*

[Signature]

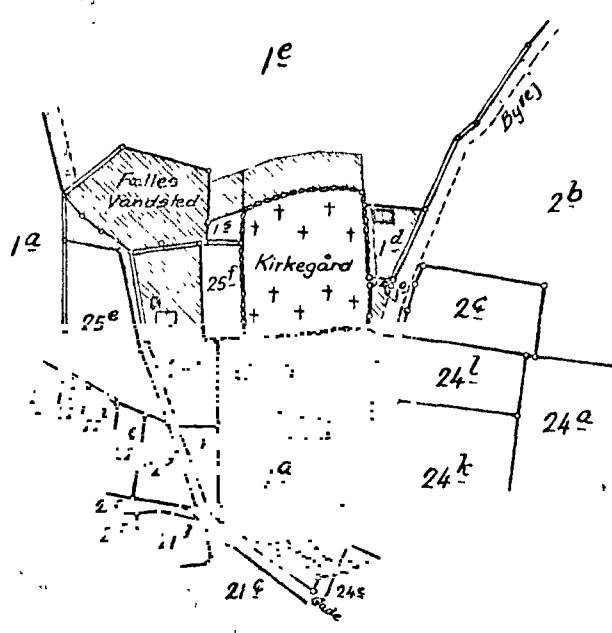
Udgift:	Kr.	Ore
<i>114/32</i>		
<i>141</i>		
<i>141</i>	<i>2</i>	
Ialt:	2	00

Indført i dagbogen for retskreds nr. 50
Tinglysning og Verds herredet, den 22 JUNI 1955
Lyst tingbog: bd. *I*
Akt: skab *C. 320.*

[Signature]

kort-genpart er nøjagtig genpart af det originale kort vedrørende ejendommen
attesteres herved.

Justitsministeriets genpartkalkuleret. Til k



1:4000
 Terræn af
 Sønder Vissing by,
 Sønder Vissing sogn,
 Tyrsting herred,
 Skanderborg amt.

Med rød skravering er vist de arealer, som pålægges
 fredningsdeklaration.

Udfærdiget på grundlag af en kopi af matrikelkortet.
 Brædstrup i sept. 1953

W. A. P. R.

Navn:

19

d.

FREDNINGSNÆVNET >

matr. nr. 25e m.fl.
Sdr. Vissing by og
sogn.

Anmelder:
FREDNINGSNÆVNET FOR VEJLE AMT
RETTE I Horsens
Rådhusvej 1
8700 Horsens
Tlf. 75 62 13 00 (kun formiddag)

Fredningsdeklaration

Underskrevne menighedsraad for Sdr. Vissing og Voerladegaard

sogne

menighedsraadene

indgår herved på at nedennævnte areal af den mig tilhørende ejendom, matr. nr. 1^a 25^g af

Sdr. Vissing by, og sogn, fredes som neden-
for nærmere anført.

Arealet beskrives således: en bræmme paa 40 meter af matr. nr. 1a beliggende umiddelbart syd for kirkegaardsdiget, samt den del af matr. nr. 25^g som ligger øst for kommunevejen.

STEMPELMÆRKE
RETTE I
HORSENS

KUN GYLDIGT MED AFSTEMPING AF
DOMMERKONTORETS KASSEKONTROLAPPARAT

J 121736

09.05.94 10:17
0000700.00
115619 SM 01

Fredningen har følgende omfang:

Arealerne må ikke bebygges eller beplantes. Der må ikke anbringes transformatorstationer, telefon- eller telegrafmaster, skure, udsaigsboder, vogne til beboelse eller lignende skønhedsforstyrende genstande.

Jeg forbeholder mig dog ret til: Saa længe ejendommen administreres af de kirkelige myndigheder træffer Kirkeministeriet dog afgørelse med hensyn til opførelse af bygninger til kirkens eller præstegaardens brug.

For fredningen ydes der intet vederlag.

Denne fredningsdeklaration kan lyses paa menighedsraadenes
min ejendom,

matr. nr. 1a 25^g Sdr. Vissing by, og sogn.

Kirkeministeriet, J. nr. SN 1211/10-0001

9 JUNI 1994

Akt. nr. 51

hvilke matr. nr. udgør en landbrugsejendom?

Tinglysningen sker uden udgift for mig.

Påtaleretten tilkommer fredningsnævnet for ^{Vejle} Skanderborg amt og menighedsrådet for Sdr. Vissing sogn.

Formanden for menighedsraadene . . . ttesterer med sin underskrift, at underskriverne udgør det samlede menighedsraad.

Sdr. Vissing menighedsraad . . . , den 9. 3. 1994

Eli Pedersen
J. E. D. Kristensen
Uwe Nygaard
Birte Widmann
Kina Pedersen, formand
Eva Kristiansen
Ellen Olsen

Voerlaedegaard menighedsraad:

Enger Boes *Fenna Kloasen*
Alfe Skjoldbaarsen *Eolmer Markes* *Arild Skjoldbaarsen*

Foranstående fredningsdeklaration godkendes.

Ved Tinglysningen henvises til vedlagte ~~kopi af matrikuls-kort vedlagt deklaration vedrørende matr. nr. _____ mfl.~~ ~~by,~~

~~sogn, på hvilket kort det fredede areal er indtegnet.~~

Fredningsnævnet for ^{Vejle amt, Hovum} Skanderborg amt. Hammel, den 4. maj 1994

B. Brønnum

Påtegning på byrde
vedrørende matr.nr. 1 A, Sdr. Vissing By, Sdr. Vissing
Lyst i tingbogen den: 10.05.1994 under dagbogsnr.: 12216

001 Matr.nr. 25 G er udgået af matriklen og inddraget under matr.nr. 1 A.
002 Foreløbig lyst medfrist til den 1.10.1994 til forevisning af dokumen-
003 tation for underskrifter.

Retten i Brødstrup den 11.05.1994


Kirsten Nielsen

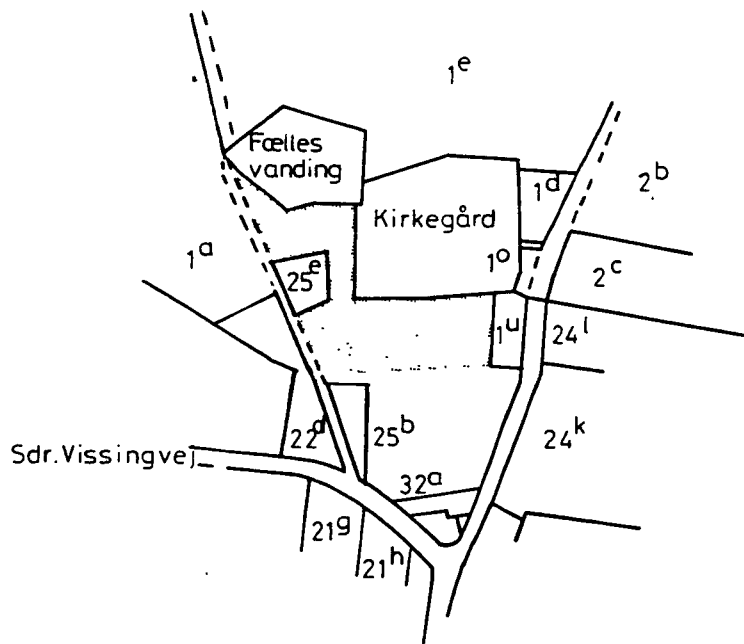
Påtegning på byrde
vedrørende matr.nr. 1 A, Sdr. Vissing By, Sdr. Vissing
Lyst i tingbogen den: 02.06.1994 under dagbogsnr.: 14100

001 ENDELIG INDFØRT

Retten i Brødstrup den 03.06.1994

B. Houmann
Birthe Houmann

NORD



Fredet areal

Målt 1:4000

DISPENSATIONER>

Afgørelser – Reg. nr.: 02047.05

Dispensationer i perioden: 15-01-2003

Vejle Amt
Teknik og Miljø
Åbent Land
Damhaven 12
7100 Vejle

Modtaget i
Skov- og Naturstyrelsen

16 JAN. 2003

Domhusgade 24
6000 Kolding
man-tor 9-15, fre 8-14
Tlf. 75 52 28 00
Fax 75 52 44 08

Gennemvalg 75507111
Lokal 5000

Retten nr. FVA 44/2002
Deres j.nr. 8-70-51-8-601-10-02

SCANNED

Vissing kirkes omgivelser

15. januar 2003

Ansøgning om lovliggørelse af nyt sommerhus opført til erstatning for eksisterende sommerhus

Sagen er indbragt for Fredningsnævnet ved Vejle Amts brev af 20. september 2002, hvori det hedder:

"Vedrørende opførelse af drivhus på ejendommen matr. nr. 1 a, Sdr. Vissing By, Sdr. Vissing. Adressen er Ryvej 9, Sdr. Vissing, 8740 Brædstrup.

Amtet har modtaget en ansøgning fra Brædstrup Kommune, der for Sdr. Vissing Kirkes menighedsråd v/formanden Erik Lassen, Skolevænget 2, Sdr. Vissing, 8740 Brædstrup søger om tilladelse til at opføre et drivhus på ca. 50 m² på ovenstående ejendom.

Ejendommen ligger indenfor et område, der er udlagt som særligt kirkeområde.

Fredningsnævnet har den 4. maj 1994 underskrevet en fredningsdeklaration for Sdr. Vissing Kirkes omgivelser.

Af fredningsdeklarationen fremgår det, at der indenfor en bræmme på 40 m af matr. nr. 1 a, der ligger umiddelbart syd for kirkegårdsdi-geet, samt den del af matr. nr. 25 g, som ligger øst for kommunevejen, ikke må bebygges eller beplantes. Der må ikke anbringes transformatorstationer, telefon- eller telegrafmaster, skure, udsalgsboder, vogne til beboelse eller lignende skønhedsforstyrrende genstande.

Af fredningsdeklarationen fremgår det også, at så længe ejendommen administreres af de kirkelige myndigheder, træffer Kirkeministeriet afgørelse med hensyn til opførelse af bygninger til kirkens eller præstegårdens brug. Menighedsrådet indhenter selv Kirkeministeriets afgørelse vedrørende det påtænkte drivhus.

Fredningsdeklarationen er tinglyst på ejendommen den 11. maj 1994.

De pågældende del af ejendommen, hvor drivhuset ønskes placeret, grænser til landsbyafgrænsningen til Sdr. Vissing, indenfor 300 m højdebyggelinien for Sdr. Vissing Kirke og tildels indenfor særligt kirkeområde. Ifølge medsendte bilag opføres ca. 40 m² af drivhuset indenfor det område, der er udlagt til særligt kirkeområde, og som er omfattet af deklarationen.

Det er vurderingen, at opførelsen af drivhuset ikke vil ændre væsentligt på forholdene i det pågældende område.

Skov- og Naturstyrelsen
J.nr. SN 2001 - 1211/10-0001
Akt. nr. 14 Bil. 1

Der ses derfor ikke at være særlige fredningsmæssige betænkeligheder ved det ansøgte."

Om ejendommens beliggenhed henvises til vedlagte kort.

Fredningsnævnets afgørelse:

Under henvisning til det af Vejle amt anførte meddeler Fredningsnævnet i medfør af naturbeskyttelseslovens § 50, stk. 1, dispensation til det ansøgte, der ikke skønnes at stride mod fredningens formål.

Nævnets afgørelse kan påklages i overensstemmelse med reglerne i naturbeskyttelseslovens kapitel 12. Klage skal indgives skriftligt til Fredningsnævnet for Vejle amt, Domhusgade 24, 6000 Kolding, inden 4 uger fra den dag, afgørelsen er meddelt. Rettidig klage har opsættende virkning for den påklagede afgørelse, med mindre klagemyndigheden bestemmer andet.

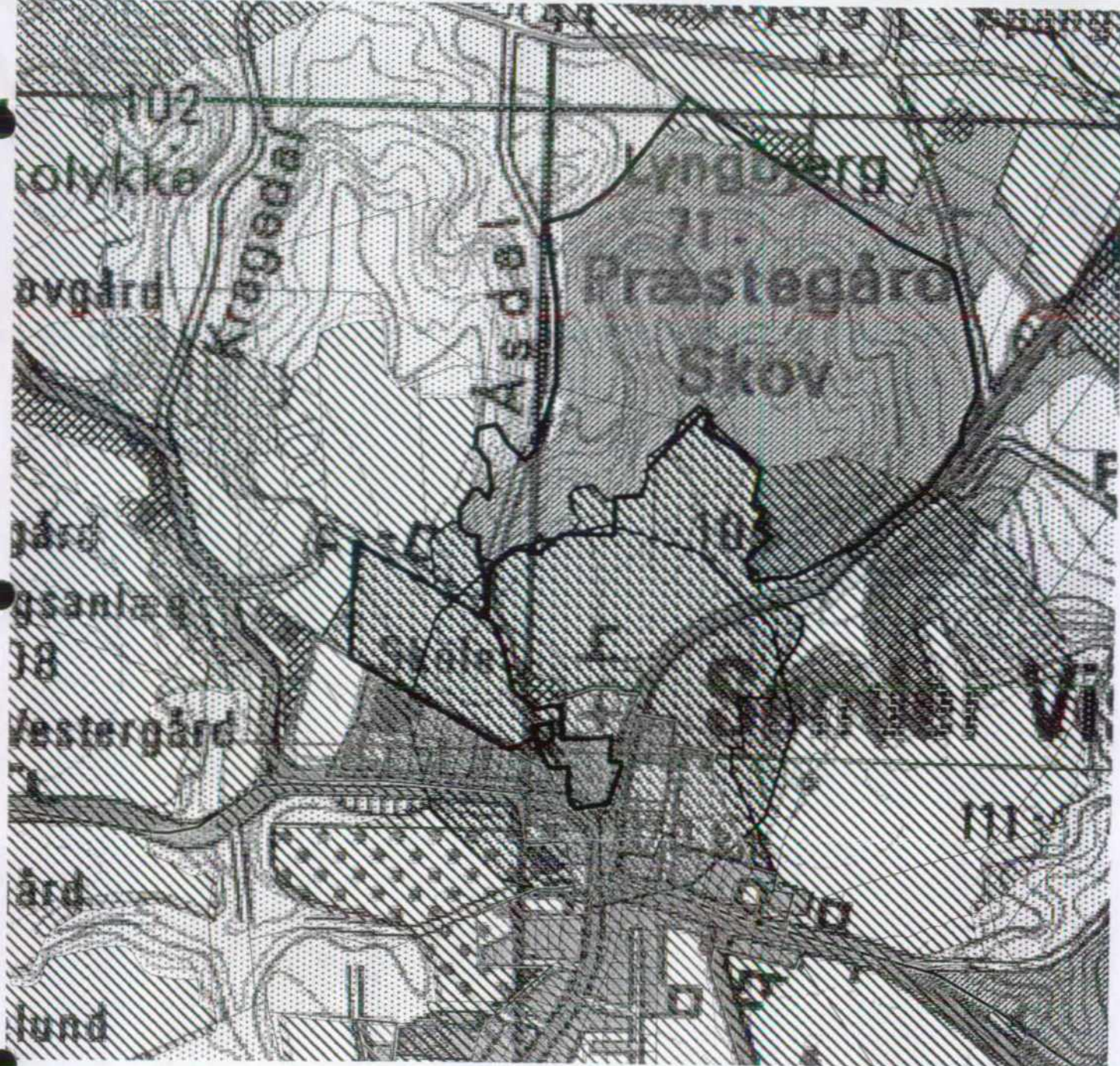
Tilladelsen bortfalder, hvis den ikke udnyttes inden 3 år fra dato.

Andre myndigheders tilladelse kan være nødvendig.

Kopi af denne skrivelse er sendt til Brædstrup kommune, Bygningsafdelingen, Niels Wongesvej 8, 8740 Brædstrup (j.nr. 200010-169) til Danmarks Naturfredningsforenings lokalkomite v/ Per Bjørn Olsen, Gammelstrupvej 26, 8740 Brædstrup, til Danmarks Naturfredningsforening, Madsnedøgade 20, 2100 København Ø, til Friluftsrådet, v/ amtsformand Lars R. Petersen, Bjerrevej 91, 8700 Horsens, til Friluftsrådet, Scandiagde 13, 2450 København SV, og til Skov- og Naturstyrelsen, Haraldsgade 53, 2100 København Ø.

Med venlig hilsen


Preben Bagger



Mål 1:10.000
©Kort- & Matrikelstyrelsen

- | | | | |
|--|-----------------------------------|--|--|
| | Naturområde, særlig værdifuldt | | Zoneforhold |
| | Naturområde | | Industriområde m. særlige beliggenhedskrav |
| | Småbiotopområde | | Byområde |
| | Ny natur | | Kulturhistorisk beskyttelsesområde |
| | Økologisk forbindelseslinie | | Beskyttelseslinie |
| | Internationalt beskyttelsesområde | | Rekreativ stierute |
| | Værdifuldt landskab | | Vejkorridor |
| | Råstofgraveområde | | Jernbanekorridor |
| | Skovbyggelinie | | Elledningskorridor |
| | §3 område | | gasledningskorridor |
| | Kirkens omgivelser | | Transportkorridor |
| | Fredning | | Støjkonsekvensområde |
| | Fortidsminde (gravhøj) | | Regionalt erhvervs- og centerområde |

J.nr. SN 2001 - 1211/10-0001

16 JAN. 2003

Akt. nr. 14