

**Afgørelser – Reg. nr.: 02047.03**

**Fredningen vedrører: Ring Kirke**

**Domme**

**Taksationskommissionen**

**Naturklagenævnet**

**Overfredningsnævnet**

**Fredningsnævnet**

**27-01-1956, 15-08-1953**

**Kendelser**

**Deklarationer**

FREDNINGSNÆVNET>

12 Rind by  
og sogne.

REG. NR. 20720

30/11-55

Fredningsområdet for  
Skanderborg amt.  
Kvadregade, 81  
forrens.

1236

28 JAN. 1956

# Fredningsdeklaration

Underskrevet *municipalsråd for Rind by og Sogne*

indgår herved på at nedennævnte areal af den <sup>matriculerede</sup> mig tilhørende ejendom, matr. nr. 12 af Rind by, Rind sogn, fredes som nedenfor nærmere anført.

Arealet beskrives således: En bremme på 40 meters bredde begrænset mod nord af kirkegården, matr. nr. 16 og 17 mod vest af landevejen, samt en bremme ligeledes på 40 meters bredde begrænset mod syd øst af landevejen og strækken der er mod nord øst af landevejen på matr. nr. 16.

Fredningen har følgende omfang:

Arealet må ikke bebygges eller beplantes. Der må ikke anbringes transformatorstationer, telefon- eller telegrafmaster, skure, udsalgsboder, vogne til beboelse eller lignende skønhedsforstyrrende genstande.

Jeg forbeholder mig dog ret til: *at have ret til at administrere af de kirkelege myndigheder træffer kirkeministeriet dog afgørelse m.v.t. angående af bygningen af kirkegården eller gravestuegården her.*

For fredningen ydes der intet vederlag.

Denne fredningsdeklaration kan lyses på ~~min~~ ejendoms matr. nr. 12 Rind by, Rind sogn.

N34-5755

hvilke matr. nr. udgør en landbrugsejendom?

Tinglysningen sker uden udgift for mig

Pataleretten tilkommer fredningsnævnet for Skanderborg amt og menighedsrådet

for

Ring-Føvling sogn.

Ring, den 30. november 1955.  
Formandens attesteres med sin underskrift. Et underskriftsmaal  
udgør det samlede menighedsmaal.

Hans Hvilsted Laurén H. Hansen. Einar G. Hansen  
G. Waage. Mr. A. Christensen Lars Nysed.  
B. Frisch-Christensen

Hans Hvilsted

Nielsine A. Jensen.  
Lauritz Hjørup Jensen.  
Ellen Henriksen

H. Audreassen.  
Johan Ravnøe

Holger B. Mikkelsen  
Formand.

Foranstående fredningsdeklaration godkendes.

Ved Tinglysningen henvises til vedlagte kopi af matrikuel-kort, vedlagt deklaration vedrørende matr. nr. mfl. -by,

og, på hvilket kort det fredede areal er indtegnet.

Med henvisning til attestatet og andre beviser henvises til ejendomsmaalet i Ringboen.  
Hovsø

Fredningsnævnet for Skanderborg amt. Hovsø, den 27. januar 1956

H. Hvilsted

Det tiltrædes, at nærværende fredningsdeklaration  
tinglyses som servitutstiftende på matr. nr. 1<sup>a</sup> Føvling  
by og sogn.

Kirkeministeriet, den 6. januar 1955.

P. M. V.

E. B.

Lars Hvilsted

Ugift: \$

1807  
111-ka  
Cire  
Lidt  
Lidt  
Lidt  
Lidt  
Lidt  
Lidt  
Lidt

Indført i den offentlige forudsigt nr. 50  
1. januar og Valds år 1956 28 JAN. 1956

Lyd tegning: 15.  
Akti skab K. 436

*[Handwritten signatures and initials]*

FREDNINGSNÆVNET >

26 SEP. 1953

## Fredningsdeklaration

Underskrevet

gärde Martin Jensen

indgår herved på at nedennævnte areal af den mig tilhørende ejendom, matr. nr. 1<sup>b</sup> af  
 Ring by, Ring sogn, fredes som neden-  
 for nærmere anført.

Arealet beskrives således:

en bredden 40 m bred langs søst  
 indtrikningen af kirkegården som langs dennes  
 sydtrikside

Fredningen har følgende omfang:

Arealerne må ikke <sup>gøres</sup> bebygges eller beplantes. Der må ikke anbringes transformatorstationer, telefon- eller telegrafmaster, skure, udsalgshoder, vogne til beboelse eller lignende skønhedsforstyrende genstande.

Jeg forbeholder mig dog ret til

For fredningen ydes der intet vederlag.

Denne fredningsdeklaration kan lyses på min ejendom,

matr. nr. 1<sup>b</sup>

Ring

by,

Ring

sogn, der

er forenet med matr. nr. 1<sup>e</sup> udgjør en land-  
 brugsvej indover

hvilke matr. nr. udgør en landbrugsejendom?

Tinglysningen sker uden udgift for mig

Påtaleretten tilkommer fredningsnævnet for Skanderborg amt og menighedsrådet

for

*Rung*

sogn.

*Rung*, den 12 juni 1953.

*Martin Jensen*

Foranstående fredningsdeklaration godkendes.

Ved Tinglysningen henvises til vedlagte kopi af matrikuel-kort ~~vedlagt deklaration vedrørende matr. nr. \_\_\_\_\_ mfl. \_\_\_\_\_ by,~~

sogn, på hvilket kort det fredede areal er indtegnet.

*Dir. Paulsen, revisor i Skanderborg.*

Fredningsnævnet for Skanderborg amt. ~~Havmet,~~ den 15 august 1953

*J. P. V.*  
*Johs. Pedersen*

Afskrift: §	147	Kr.	Øre
	2	1907	
			»
			»
			»
	2		»
	2	32	20

Indført i dagbogen for matr. rods nr. 50  
Tinglysning og Areal indtegnings nr. 26-3-1953.

Indført i dagbogen for matr. rods nr. 50

Indført i dagbogen for matr. rods nr. 50

*Johs. Pedersen*

*Johs. Pedersen*



26 SEP 1953

REG. NR. 2047C

12/16-53

FREDNINGSNÆVNET  
for Skanderberg Amt

# Fredningsdeklaration

Underskrevet *meternester Johannes Larsen*

indgår herved på at nedennævnte areal af den mig tilhørende ejendom, matr. nr. *1m* af *Ring* by, *Ring* sogn, fredes som nedenfor nærmere anført.

Aralet beskrives således: *areal med bygningens nordvestende og kirkegårdshegn og areal nordvest for bygningens ind med matr. nr. 1b*

Fredningen har følgende omfang:

Arealerne må ikke bebygges ~~eller beplantes~~. Der må ikke anbringes transformatorstationer, telefon- eller telegrafmaster, skure, udsalgsboder, vogne til behoeelse eller lignende skønhedsforstyrende genstande.

~~Jeg forbeholder mig dog ret til.~~

For fredningen ydes der intet vederlag.

Denne fredningsdeklaration kan lyses paa min ejendom,

matr. nr. *1m Ring* by, *Ring* sogn.

~~Hvilke matr. nr. udgør en landbrugsejendom?~~

Tinglysningen sker uden udgift for mig.

Pataleretten tilkommer fredningsnævnet for Skanderborg amt og menighedsrådet

for *Rurj* sogn.

*Rurj*, den 12 juni 1953.

*Johannes Herrem*

Foranstående fredningsdeklaration godkendes.

Ved Tinglysningen henvises til ~~vedlagte~~ kopi af matrikuels-kort vedlagt deklaration vedrørende matr. nr. *16* ~~matr.~~ *Rurj* by,

*Rurj* sogn, på hvilket kort det fredede areal er indtegnet.

*Nat. Grundlovsret og senere tillige bevis på tingbogen.*

Fredningsnævnet for Skanderborg amt. ~~Hæmmet~~, den 15 august 1953

*P. M. V.*

*Johannes Herrem*

Indført i dagbogen for retskreds nr. 50  
lysning og Vrads herred, den 26-9-1953.

*W. S. M., nu J. E. H. F.*  
*Notar*

*[Signature]*

*[Signature]*

Lagt:	L :	1407	1937	Re.	0,25	0,25	
			2	-	2		
	lalt :	2	kr	-	0,50		

denne kort-genpart er nøjagtig genpart af det originale kort vedrørende ejendommen

Justitsministeriets genpartkatalog nr. 1000

attesteres herved.

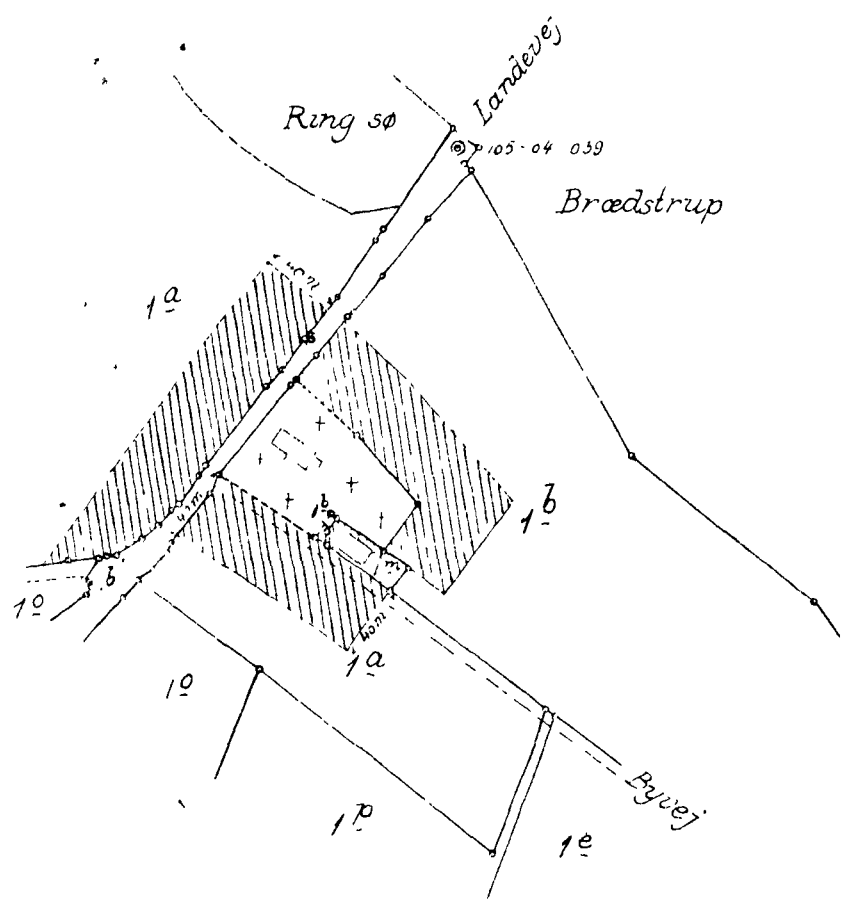
nr. 1000

Horsens d. 24/1 1956

Navn:

1:4000  
Terraen af  
Ring by  
Tyrsting herred  
Skanderborg amt

udarbejdet år 1956 i anledning  
af indløsning



DISPENSATIONER>

## **Afgørelser - Reg. nr.:**

**Herunder ses afgørelser i dispensationssager for denne fredning**

Fredningsnævnet for Midtjylland, østlig del  
(midtjyλλandoest@fredningsnaevn.dk)

Den 10. december 2021

**FN-MJØ-119-2021. Udhus ved Brædstrup kirke**

Fredningsnævnet modtog den 19. august 2021 Horsens Kommunes udtalelse om en ansøgning om at opføre et udhus ved Brædstrup kirke på matr.nr. 1a Ring By, Ring, Ring Bakke 6, 8740 Brædstrup. Ansøgningen er indsendt af Palle Radiks tegnestue for ejendommens ejer Gert Therbo Rieder.

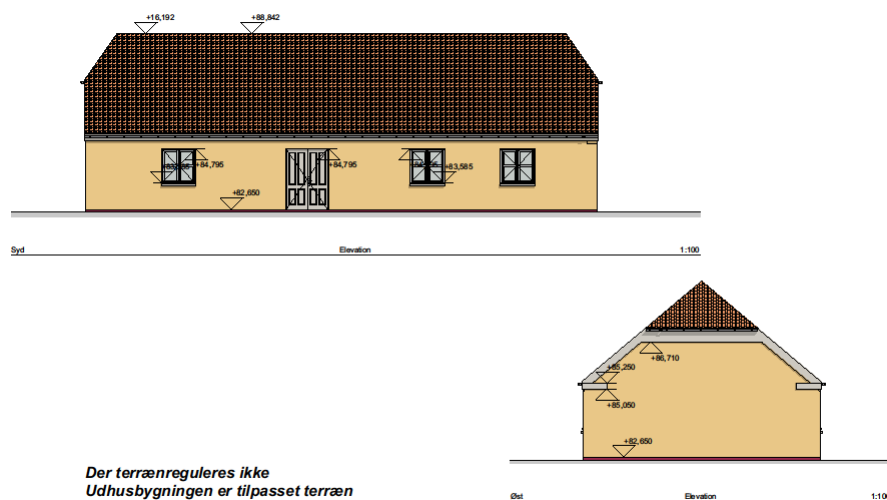
Fredningsnævnet meddeler dispensation. Begrundelsen for afgørelsen er anført neden for i afsnittet om fredningsnævnets afgørelse.

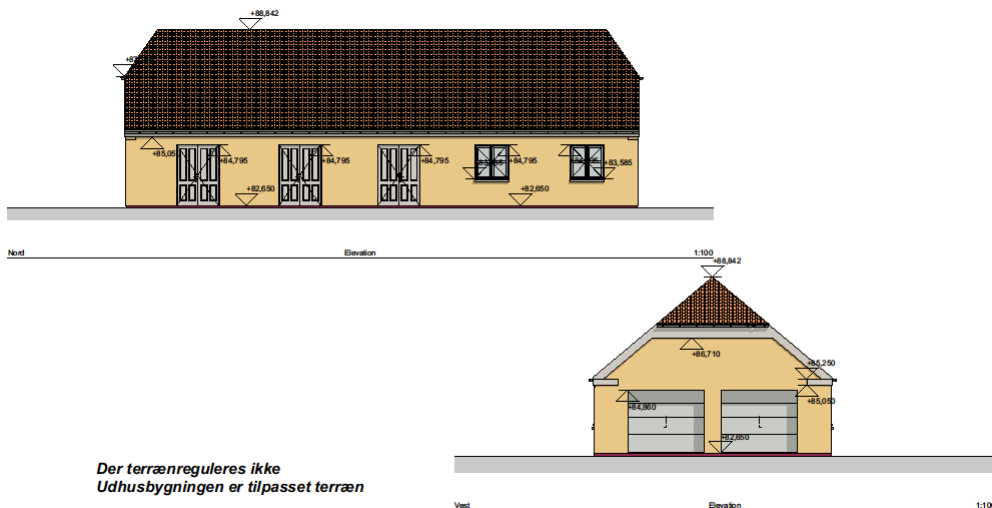
Sagens baggrund

Ejendommen er omfattet af en fredningsdeklaration af 28. januar 1956 til sikring af Brædstrup kirkes frie beliggenhed. Fredningen omfatter en bræmme på 40 meters bredde begrænset mod nord af kirkegården, matr.nr. 1b og 1m og mod vest af landevejen og af en bræmme ligeledes på 40 meter begrænset mod sydøst af landevejen og strækkende sig mod nordøst til ud for fredningen på matr.nr. 1b. Det fremgår af deklarationen, at arealerne ikke må bebygges. Så længe arealet administreres af de kirkelige myndigheder, træffer kirkeministeriet dog afgørelse med hensyn til opførelse af bygninger til kirkegårdens eller præstegårdens brug.

Horsens Kommune har oplyst, at ansøgningen omhandler et udhus på 151 m<sup>2</sup> i samme stil, materialer og farver som ejendommens eksisterende hovedbygning. Det opføres med ca. samme placering som en stenlade på ca. 110 m<sup>2</sup>, der blev nedrevet for ca. 5 år siden, og som udgjorde den sydlige længe i den tidligere firlængede præstegård.

Udhuset er illustreret på følgende måde:





Horsens Kommune har videre oplyst, at ejendommen er ca. 6 km fra nærmeste Natura 2000-område. Det er kommunens vurdering, at projektet kan realiseres uden at skade arter eller naturtyper, som indgår i Natura 2000-områdets udpegningsgrundlag, eller bilag IV-arter.

Horsens Kommune har som sin vurdering anført, at udhuset skal erstatte en nu nedrevet lade med ca. samme placering. Det vil ikke stride mod fredningen af imødekomme ansøgningen. Det indgår også i vurderingen, at det opføres i samme stil, materialer og farver som den eksisterende hovedbygning.

Aarhus Stift har efter at have hørt Horsens provstiudvalg og menighedsrådet ved Brædstrup kirke anbefalet, at der meddeles dispensation. Stiftet har herved henvist til en udtalelse fra den kgl. Bygningsinspektør, hvoraf bl.a. fremgår, at udhusets placering er tilsvarende præstegårdens tidligere sydlige længe, der eksisterede, da fredningen blev vedtaget. Udhuset vil ikke have indvirkning på ind- og udsyn til kirkegården eller spiret på Brædstrup kirke.

#### Fredningsnævnets behandling af sagen

Fredningsnævnet behandlede sagen på et møde med besigtigelse den 6. december 2021 ved Martin Møller-Heuer, Bjarne Golles og Per Andersen. Endvidere deltog Gert Therbo Rieder og Helle Rieder med Palle Radik, Horsens Kommune ved Helle Kousholt, Danmarks Naturfredningsforening ved Michael Møllgaard og Friluftsrådet ved Jan Karnøe og Jens Moos. Projektet blev gennemgået. Det blev oplyst, at kirken blev nedrevet formentlig i 1950'erne. Det blev videre oplyst, at bygningen skal bruges til garage, depot og hundeopdræt. Fredningsnævnet tilkendegav sagens udfald. Der blev i øvrigt omtalt en kommende ændret adgang til ejendommen og opførelse af et plankeværk mod vejen. Fredningsnævnet henlede opmærksomheden på, at en ansøgning om et plankeværk skal forelægges fredningsnævnet.

#### Fredningsnævnets afgørelse

Fredningen af Brædstrup kirkes omgivelser betyder, at projektet kræver fredningsnævnets dispensation i medfør af naturbeskyttelseslovens § 50, stk. 1, hvorefter fredningsnævnet kan meddele dispensation, hvis det ansøgte ikke strider mod fredningens formål.

Det fremgår endvidere af naturbeskyttelseslovens § 50, stk. 2, at fredningsnævnet kun kan meddele dispensation fra en fredning i eller uden for et internationalt naturbeskyttelsesområde, hvis det ansøgte ikke indebærer en forringelse af naturtyper og levesteder for arter eller betydelig forstyrrelse af arter, som området er udpeget for. Fredningsnævnet kan endvidere i medfør af § 50, stk. 3 kun meddele dispensation, hvis det ansøgte ikke kan ødelægge yngle- eller rasteområder i det naturlige udbredelsesområde for de dyrearter, der er nævnt i bilag 3 til loven, eller ødelægge de plantearter, der er nævnt i bilag 5 til loven, i alle livsstadier.

Fredningsnævnet lægger efter sagens oplysninger til grund, at en dispensation ikke er i strid med naturbeskyttelseslovens § 50, stk. 2 eller 3.

Der var på bygningen tidligere en firelænget præstegård, hvoraf tre længer er nedrevet, og det nu ansøgte udhus placeres med nogenlunde samme placering som en nedrevet længe. Udhuset får i øvrigt samme ydre fremtræden som hovedhuset. På den baggrund får bygningen ingen reel betydning for udsigten fra og indsigten til kirkegården.

Herefter og da den kirke, som skulle beskyttes med fredningen, er fjernet, meddeler fredningsnævnet dispensation.

### Klagevejledning

Der kan klages over denne afgørelse til Miljø- og Fødevareklagenævnet. Klagefristen udløber 4 uger efter, at afgørelsen er meddelt. Er afgørelsen offentligt bekendtgjort, regnes klagefristen dog altid fra bekendtgørelsen. Klagen skal ifølge naturbeskyttelseslovens § 87 indgives via Miljø- og Fødevareklagenævnets digitale selvbetjening, jf. vejledningen på Miljø- og Fødevareklagenævnets hjemmeside [www.naevneneshus.dk](http://www.naevneneshus.dk). Klagefristen udløber ved midnat på dagen for klagefristens udløb. Hvis klagefristen udløber på en lørdag eller en helligdag, forlænges fristen til den følgende hverdag.

Klageberettigede er, jf. naturbeskyttelseslovens § 86:

- Adressaten for afgørelsen,
- ejeren af den ejendom, som afgørelsen vedrører,
- offentlige myndigheder,
- en berørt nationalparkfond,
- lokale foreninger og organisationer, som har en væsentlig interesse i afgørelsen,
- landsdækkende foreninger og organisationer, hvis hovedformål er beskyttelse af natur og miljø, og
- landsdækkende foreninger og organisationer, som efter deres formål varetager væsentlige, rekreative interesser, når afgørelsen berører sådanne interesser.

Det er en betingelse for Miljø- og Fødevareklagenævnets behandling af en klage, at den, der klager, indbetaler et gebyr på 900 kr. for privatpersoner og 1.800 kr. for virksomheder og organisationer (2016-niveau). Klagegebyret reguleres den 1. januar hvert år efter den af Finansministeriet fastsatte sats for det generelle pris- og lønindeks som løbende offentliggjort i forslag til finanslov med virkning for klager, der modtages i Miljø- og Fødevareklagenævnet fra og med den 1. februar 2017. Miljø- og Fødevareklagenævnet offentliggør størrelsen af klagegebyret på sin hjemmeside [www.naevneneshus.dk](http://www.naevneneshus.dk).

Gebyret opkræves i forbindelse med klagens oprettelse i Miljø- og Fødevareklagenævnets digitale selvbetjening. Klagen behandles først, når gebyret er betalt. Vejledning om gebyrbetalingen kan ligeledes findes på Miljø- og Fødevareklagenævnets hjemmeside [www.naevneneshus.dk](http://www.naevneneshus.dk).

Gebyret tilbagebetales, hvis klagesagen fører til, at den påklagede afgørelse ændres eller ophæves, hvis klageren får helt eller delvis medhold i klagen, eller hvis klagen afvises som følge af overskredet klagefrist, manglende klageberettigelse eller fordi klagen ikke er omfattet af Miljø- og Fødevareklagenævnets kompetence. Det bemærkes, at hvis den eneste ændring af den påklagede afgørelse er forlængelse af en frist for efterkomelse af en afgørelse som følge af den tid, der er medgået til at behandle sagen i Miljø- og Fødevareklagenævnet, så tilbagebetales gebyret dog ikke.

Miljø- og Fødevareklagenævnet kan også beslutte at tilbagebetale klagegebyret, hvis der er indledt forhandlinger med afgørelsens adressat og/eller førsteinstansen om projektilpasninger, og disse forhandlinger fører til, at klager trækker sin klage tilbage, eller hvis klager i øvrigt trækker sin klage tilbage, før Miljø- og Fødevareklagenævnet har truffet afgørelse i sagen. Gebyret tilbagebetales dog ikke, hvis Miljø- og Fødevareklagenævnet vurderer, at der er forhold, der taler imod at tilbagebetale gebyret, f.eks. hvis klagen trækkes tilbage meget sent, herunder efter at klager har haft et afgørelsesudkast i partshøring.

En dispensation må i henhold til naturbeskyttelseslovens § 87, stk. 7, ikke udnyttes, før klagefristen er udløbet, eller behandling af en eventuel klage måtte være afsluttet.

Det følger endvidere af naturbeskyttelseslovens § 50, stk. 1, jf. § 66, stk. 2, at dispensationen bortfalder, hvis den ikke udnyttes inden 3 år efter, at den er meddelt.



Martin Møller-Heuer

Denne afgørelse sendes til:

1. Per Andersen,
2. Gert Therbo Rieder,
3. Palle Radik,
4. Aarhus Stift,
5. Horsens Provstiudvalg,
6. menighedsrådet ved Brædstrup kirke,
7. Horsens Kommune, sagsnr. 01.05.10-K08-10-21,
8. Miljøstyrelsen,
9. Danmarks Naturfredningsforening, København,
10. Danmarks Naturfredningsforening, Horsens,
11. Dansk Ornitologisk Forening, København,
12. Dansk Ornitologisk Forening, Horsens,
13. Dansk Botanisk Forening, København,
14. Friluftsrådet, centralt,
15. Friluftsrådet, kreds Søhøjlandet,
16. Region Midtjylland,
17. Slots- og Kulturstyrelsen.