

Afgørelser – Reg. nr.: 02045.00

Fredningen vedrører: Avnslev Kirke

Domme

Taksationskommissionen

Naturklagenævnet

Overfredningsnævnet 30-09-1986

Fredningsnævnet 08-11-1985, 26-05-1955

Kendelser

Deklarationer

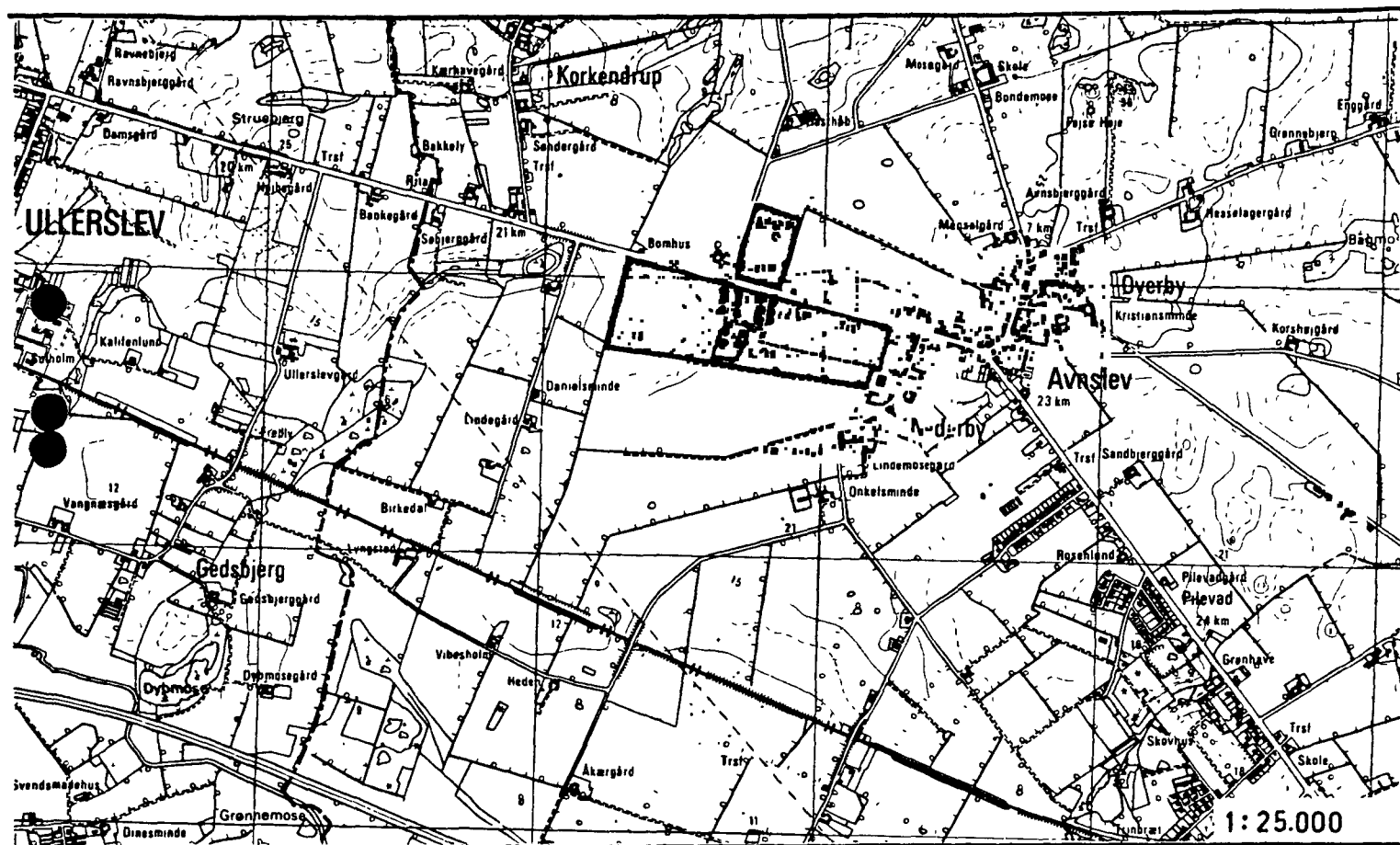
OVERFREDNINGSNÆVNET>

Lokalitet: Avnslev kirkes omgivelser.

Kommune: Nyborg

Sogn : Avnslev

Reg. nr.: 449-01-01



Ejer : Privat/offentlig

Areal : 37 ha

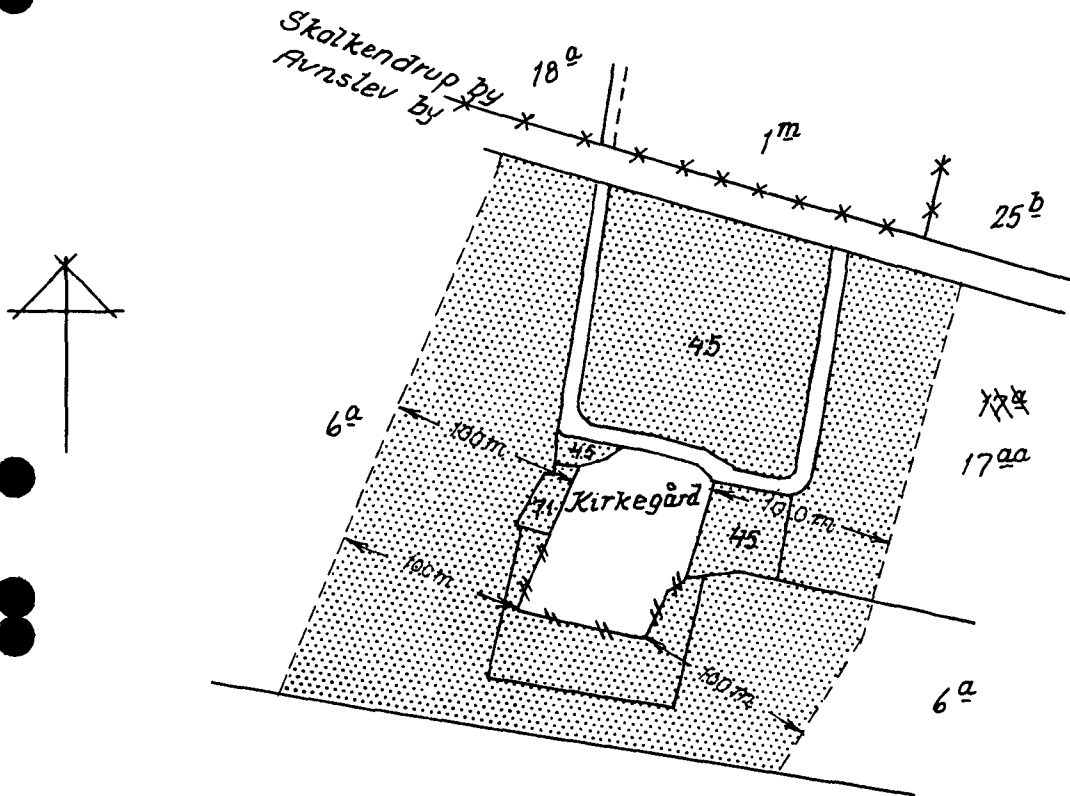
Fredet : OFN 30/9-1986

Formål : Landskabsfredning og etablering af tidligere kirkesti.

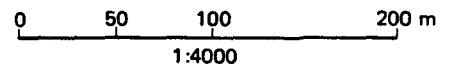
Indhold : Arealet skal bevares i dets nuværende tilstand. Forbud mod byggeri, tilplantning, etablering af faste anlæg (f.eks. knallert-, motor- eller skydebaner), etablering af master eller lign. f.eks. møller, opstilling af telte, terrænændringer (bortset fra arbejde på naturgasledningen og etablering af kirkesti). Eksisterende hegn må ikke sløjfes, men skal vedligeholdes. De to linde-alléer samt 20 tidl. fredede træer på kirkegården skal bevares og må kun beskæres i bevarelsesøjemed. Etablering af tidl. kirkesti med færdsel til fods og på cykel. Stien anlægges af Fyns amtskommune og vedligeholdes af Nyborg kommune.

NB: Fredning udvidet i 1986.

2045.00



Kommune: Nyborg
 Ejerlav: Avnslev by
 Sogn: Avnslev



Matr. nr.	Dekl./Kendelse dato	Tinglyst dato	Bemærkninger
6 ^a	27/5-1953	13/7-1953	Del af 6 ^a .
17 ^{aa}	26/5-1953	13/7-1953	Del af 17 ^{aa} . Tidl. 17 ^a .
45	28/10-1953	28/10-1953	Hele 45. Så længe arealerne administreres af de kirkelige myndigheder, træffer kirkeministeriet afgørelse om nyplacering af bygninger m.m..
71	26/5-1953	13/7-1953	Hele 71.
umstr. areal	27/5-1953	13/7-1953	Del af umatr. kirkegårdsareal. Tidl. 6 ^a .

Overfredningsnævnets afgørelse
af 30. september 1986
om fredning af Avnslev kirkes omgivelser,
Nyborg kommune, Fyns amt (sag nr. 2650/85).

Fredningsnævnet for Fyns amts sydlige fredningskreds har ved kendelse af 8. november 1985 bestemt fredning af et 37 ha stort område ved Avnslev kirke i Nyborg kommune. Fredningen berører 4 ejendomme i privat eje samt ejendomme, der tilhører henholdsvis Avnslev menighedsråd og Nyborg kommune. Fredningssagen er rejst af Fyns amtsråd i 1984 på foranledning af kirkeministeriet.

Kirkens nærmeste omgivelser er omfattet af fredningsoverenskomster af 26. og 27. maj 1953, og omkring halvdelen af fredningsområdet er omfattet af bestemmelserne i naturfredningslovens § 47 b om kirkeomgivelser. Hele fredningsområdet ligger i landzone.

Fredningsnævnets kendelse er påklaget til overfredningsnævnet af 3 af de private ejere med påstande dels om en begrænsning af fredningsområdets udstrækning, dels om forskellige ændringer af fredningsbestemmelserne, især så gartneridrift ikke forhindres.

Den gennemførte fredning er under sagens behandling for fredningsnævnet anbefalet af bl.a menighedsrådet, Danmarks Naturfredningsforening, Nyborg kommune og miljøministeriet, fredningsstyrelsen.

I sagens behandling har deltaget 8 af overfredningsnævnets medlemmer.

Overfredningsnævnet skal enstemmigt udtale:

Det tiltrædes, at der pålægges Avnslev kirkes omgivelser fredningsbestemmelser til bevarelse af kirkens fortsatte fremtræden i et åbent og i det væsentlige utilplantet landskab.

Der findes dog ikke tilstrækkelig anledning til, at fredningen skal omfatte en del af ejendommen Ellekær.

Efter de fredningsbestemmelser, som fredningsnævnet har fastsat, må de levende hegn i og omkring fredningsområdet ikke sløjfes, men skal vedligeholdes. Nogle af hegnene står delvis uden for fredningsområdet på arealer, hvis ejere ikke har været inddraget under fredningssagens behandling. Kravet om opretholdelse og vedligeholdelse af disse hegn kan derfor ikke gennemføres under denne sag.

Realiteten i de fredningsbestemmelser, som fredningsnævnet i øvrigt har fastsat, tiltrædes med de ændringer, der følger af fredningsområdets begrænsning, og med enkelte ændringer iøvrigt. Da fredningsoverenskomsterne af 1953 ophæves, må fredningsbestemmelserne tillige foreskrive en opretholdelse af de to alléer nord for kirken og af de tidligere fredede træer på kirkegården.

Idet fredningsnævnets kendelse af 8. november 1985 ophæves, fastsættes herefter følgende fredningsbestemmelser for det ca. 32 ha store fredningsområde, som er afgrænset på kortet der hører til overfredningsnævnets afgørelse (fredningskortet), og som omfatter de på den tilhørende fortegnelse anførte matrikelnumre helt eller delvis:

§ 1. Fredningens formål.

Fredningen har til formål af landskabelige og kulturhistoriske grunde at sikre, at fredningsområdet bevares i dets nuværende tilstand, og at en tidligere kirkesti genoprettes.

§ 2. Arealernes anvendelse.

- a. Der må ikke opføres bebyggelse eller etableres faste anlæg som f.eks. anlæg til knallert- eller motorløb eller skydebaner. Der må heller ikke anbringes master eller andre faste konstruktioner, herunder møller, og der må ikke opstilles campingvogne eller telte.
- b. Der må ikke anlægges nye veje eller stier bortset fra den i § 5 nævnte sti.
- c. Der må ikke foretages terrænændringer. Der må således ikke ske udnyttelse af forekomster i jorden eller foretages opfyldning, planering eller afgravning. Dette forbud er ikke til hinder for nødvendige terrænændringer i forbindelse med besigtigelse eller reparation af den på fredningskortet viste hovedgasledning.
- d. Arealerne må ikke tilplantes eller tilsås med buske eller træer.

§ 3. Levende hegn.

De nuværende levende hegn, der er vist på fredningskortet, må ikke sløjfes. Disse hegn skal vedligeholdes, om nødvendigt ved genplantning. Fyns amtsråd har ret til at lade de hertil påkrævede foranstaltninger udføre. Om hegnet langs kirkestien se dog § 5.

§ 4. Allétræer og træer på kirkegården.

De 2 lindetræsalléer mellem kirken og landevejen og de 20 tidligere fredede anselige træer på kirkegården skal bevares og vedligeholdes. Træerne må kun topskæres i bevarelsesøjemed, og der må ikke foretages noget, der kan ødelægges træerne eller hindre deres vækst, herunder ved saltning.

§ 5. Kirkestien.

- a. Offentligheden har ret til at færdes til fods og på cykel ad den strækning, der er vist på fredningskortet med signatur for sti, og ad den ca. 100 m lange private fællesvej, der ligger i østlig

forlængelse af stien.


- b. Stien anlægges på matr.nr. 6 a, Avnslev By, Avnslev, med en effektiv bredde på ca. 1½ m regnet fra ophøret af hegnsbevoksningen på matr.nr. 17 aa, sstd. Det pålægges Fyns amtsråd at anlægge stien og i forbindelse hermed at lade det nævnte hegn beskære samt - hvis ejeren af matr.nr. 6 a ønsker det - opsætte et let trådhegn langs stiens sydside. Efter stiens anlæg påhviler den fremtidige vedligeholdelse af stien Nyborg kommune, som har ret til at opsætte skilte med forbud mod knallert- og anden motorkørsel og anbringe egnede indretninger for at forhindre sådan kørsel. Ren- og vedligeholdelse af den private fællesvej påhviler Nyborg kommune efter forhandling med de færdselsberettigede ifølge deklaration tinglyst den 25. juni 1980 på matr.nr. 6 a, Avnslev By, Avnslev.

§ 6. Ophævelse af tidligere fredninger.

Fredningsoverenskomsterne af 26. maj og 27. maj 1953, tinglyst på matr.nr. 6 a, 17 aa, 45 og 71, Avnslev By, Avnslev, og fredningsoverenskomsterne af 26. maj 1953 om fredning af allétræerne og af træer på Avnslev kirkegård ophæves.

- § 7. En dispensation fra bestemmelserne i §§ 2-5 kan meddeles, når det ansøgte ikke vil komme i strid med fredningens formål.

På overfredningsnævnets vegne



Bendt Andersen
overfredningsnævnets formand

Overfredningsnævnets afgørelse

af 30. september 1986

om erstatning i anledning af fredningen af
Avnslev kirkes omgivelser, Nyborg kommune,
Fyns amt (sag nr. 2650/85).

Fredningsnævnet for Fyns amts sydlige fredningskreds har ved kendelse af 8. november 1985 tilkendt ejerne af 4 ejendomme i privat eje erstatning med i alt 35.110 kr. med renter i anledning af den samtidig besluttede fredning af Avnslev kirkes omgivelser.

Erstatning er tilkendt med 800 kr. pr. ha areal under fredningen, dog kun 400 kr. pr. ha for arealer, der tidligere er fredet, eller som ligger inden for højbeskyttelseszonen efter naturfredningslovens § 53. For udlæg af sti er der ydet en erstatning på 10 kr. pr. løbende meter.

Erstatningstilkendelsen er påklaget til overfredningsnævnet af Jørgen Beck som ejer af matr.nr. 17 aa, Avnslev By, Avnslev, og af Anne og Karin Nielsen som ejere af matr.nr. 18 a, Skalkendrup By, Avnslev. De ankende ejere har påstået erstatningen forhøjet væsentligt, hvis ejernes ønske om lempelser af fredningsbestemmelserne ikke imødekommes.

I sagens behandling har deltaget 8 af overfredningsnævnets medlemmer.

Overfredningsnævnet skal enstemmigt udtale:

Ved anden afgørelse af dags dato har overfredningsnævnet tiltrådt fredningens gennemførelse i det væsentlige som bestemt af fredningsnævnet, dog at fredningen ikke skal omfatte nogen del af matr.nr. 18 a, Skalkendrup By, Avnslev.

Der kan herefter ikke tilkendes Anne og Karin Nielsen erstatning i anledning af fredningen.

Det tiltrædes, at erstatningen iøvrigt er tilkendt efter de ovennævnte takster. Fredningens forbud mod tilplaning bør imidlertid medføre, at den takstmæssigt beregnede erstatning til Jørgen Beck forhøjes til 15.000 kr.

Erstatningsbeløbene er herefter:

Hans Møller Hansen som tilkendt af fredningsnævnet	3.470 kr.
Knud Peter Nielsen som tilkendt af fredningsnævnet	16.620 kr.
Jørgen Beck	15.000 kr.

Erstatningsbeløbene forrentes fra 8. november 1985 (datoen for fredningsnævnets kendelse) med en årlig rente, der er 1 % højere end den til enhver tid af Danmarks Nationalbank fastsatte diskonto.


I godtgørelse for sagkyndig bistand under sagens behandling for overfredningsnævnet tillægges der de 2 ankende ejere, som begge har været repræsenteret af Landskontoret for Landboret, et samlet beløb på 6.000 kr., der udbetales direkte til Landskontoret.

De samlede erstatninger på 35.090 kr. med renter og det tilkendte omkostningsbeløb på 6.000 kr. udredes med 75 % af staten og med 25 % af Fyns amtskommune.

Erstatningstilkendelsen vedrørende matr.nr. 17 aa, Avnslev By, Avnslev, kan efter naturfredningslovens § 30 påklages til Taksationskommissionen vedrørende Naturfredning, Amaliegade 13, 1256 København K, af Jørgen Beck som ejer af ejendommen samt af miljøministeren og Fyns amtsråd. Klagefristen

er 4 uger fra den dag, overfredningsnævnets afgørelse er meddelt den pågældende. Størrelsen af det tilkendte omkostningsbeløb kan ikke påklages, jfr. naturfredningslovens § 31.

På overfredningsnævnets vegne



Bendt Andersen
overfredningsnævnets formand

FREDNINGSNÆVNET>

REF. NR. 2045

Frs. 123/84

K E N D E L S E

AFSAGT 8/11 1985

om fredning af Avnslev kirkes omgivelser

--oo0oo--

Udgivningssted: København

OPHÆVET

VED OFN

AFG AF

30/9 1986

Fredningsforslaget.

Den 7. maj 1984 har Fyns amtskommune rejst sag om fredning af Avnslev kirkes omgivelser.

Forslaget er udarbejdet efter, at de foreskrevne bekendtgørelser har fundet sted og efter afholdelse af offentligt møde. Forslaget omfatter et areal på ca. 36,75 ha, der anvendes landbrugsmæssigt i traditionelt sædskifte, og som er beliggende vest for Avnslev by omkring kirken i et helt åbent landskab. Udover kirken og det bygningsfredede Avnslev hospital er der ikke andre bygninger i området end en graverbolig og gården Ellekær, som dog ikke er beliggende i umiddelbar forbindelse med kirken. Formålet med fredningsforslaget angives at sikre kirkens beliggenhed i et værdifuldt, åbent landskabsbillede ved afgrænsninger med levende hegn mod øst og henset til, at landbrugsejendommen Ellekærs velbevarede bygninger indgår som et positivt element i oplevelsen af kirken. Ligeledes indgår den fredede gravhøj Alfshøj i landskabsoplevelsen. Amtskommunens rejsning af sagen er motiveret ved en henvendelse fra de kirkelige myndigheder, som har næret bekymring for, at kirkens omgivelser skulle blive skæmmet ved såvel byggeri som tilplantning af de hidtidige landbrugsarealer.

Nævnets behandling.

Fredningsnævnet har indhentet erklæringer fra de interesserede myndigheder og organisationer.

Menighedsrådet har godkendt amtskommunens forslag. Fyns skovdistrikt har oplyst, at der ikke er fredskovpligtig grund indenfor området, og at skovdistriktet vil blive benyttet som konsulent vedrørende pleje af bevoksningen omkring selve kirken. Iøvrigt har skovdistriktet ikke haft bemærkninger til fredningsforslaget. Nyborg kommune

har ikke haft bemærkninger til forslaget. Fredningsstyrelsen har udtalt, at Avnslev kirkes beliggenhed er af den største landskabelige værdi. Avnslev Hospital og graverboligen udgør sammen med kirkeområdet en helhed af betydelig kulturhistorisk interesse. Styrelsen har derfor anbefalet, at sagen fremmes, således at der tillige indføres en bestemmelse om forbud mod vindmøller i området. Danmarks Naturfredningsforening har givet forslaget sin fulde støtte og har særlig anmodet nævnet om at undersøge, hvorvidt der kan ske reetablering af den gamle kirkesti fra sognebyen til kirken. Dansk Ornitologisk Forening og Naturfredningsrådet har ligeledes støttet forslaget.

Nævnet har den 26. februar 1985 afholdt offentligt møde med besigtigelse. Under mødet er der fremsat en kraftig protest fra ejeren af matr. nr. 17-aa Avnslev, Jørgen Beck, idet han allerede over for amtskommunen har fremsat ønske om, at en parcel tæt ved Odense-Nyborg landevej og beliggende i arealets østlige udkant ind mod den bestående bebyggelse i Avnslev by måtte blive friholdt, således at han til sin tid ville kunne opføre en aftægtsbolig, og at fredningsbåndet på den øvrige del af arealet ikke må blive strengere end, at det kan tillades ham at etablere en frugtplantage. Fra ejerne af Ellekær (dødsboet efter Jørgen Nielsen, der var ejer ved fredningssagens rejsning) fremkom ønske om, at det område nord for gårdens bygninger, som ifølge forslaget kunne anvendes til opførelse af landbrugsbygninger, kan trækkes helt hen til de bestående bygninger, således at den nye ejer af gården eventuelt kan være frit stillet med hensyn til at foretage tilbygning til de bestående bygninger i stedet for at skulle opføre en ny selvstændig bygning i en vis afstand nord for de nuværende avlsbygninger, hvilken sidste løsning kortbilaget kunne fristes til at antage, ville blive nødvendigt. Under mødet blev

det af Danmarks Naturfredningsforening rejste spørgsmål om genetablering af den nu nedlagte kirkesti ret indgående drøftet. Der opnåedes almindelig tilslutning til, at stien burde genetableres, dog med en lidt ændret linieføring, således at den placeres umiddelbart syd for et bestående levende hegn, ikke med den oprindelige linieføring, som vil dele den pågældende lodsejers mark. Vedkommende lodsejer samtykkede i etablering af kirkestien over sin lod, dog mod passende afståelseserstatning. Nogen egentlig påstand om udvidelse af fredningen med kirkestien fremkom dog ikke, og kunne antagelig ikke fremsættes af de mødende repræsentanter under selve mødet.

Iøvrigt fremkom ikke væsentlige indvendinger mod forslaget.

Med hensyn til kirkestien har spørgsmålet om en udvidelse af fredningspåstanden senere været forelagt såvel amtsrådet som Nyborg byråd, og begge har under sagens fortsatte behandling nedlagt påstand om genetablering af kirkestien med linieføring som drøftet under besigtigelsen, ikke ved arealafståelse, men således at der ved fredningsdeklarationen pålægges servitut om vejret. Amtskommunen påtager sig selve stiens anlæg og hegning mod marken mod syd, medens Nyborg kommune påtager sig den fremtidige vedligeholdelse af stien. Nyborg kommune har lagt vægt på, at den ca. 100 m lange private fællesvej mod øst, som stien skal udmunde i, ikke - som man var inde på under mødet - opnormeres som offentlig vej, men forbliver privat fællesvej, dog således at kommunen også på denne strækning påtager sig ren- og vedligeholdelse efter forhandling med de øvrige færdselsberettigede. - Også D.N. har anbefalet genetablering af kirkestien.

Under mødet tog amtskommunens repræsentant såvel som andre repræsentanter for myndigheder og for Danmarks Naturfredningsforening afstand fra lempelser i retning af at imødekomme Jørgen Beck's ønsker. Særlig blev det gjort gæl-

dende af amtskommunens repræsentant, at Jørgen Beck næppe ville få zonelovstilladelse til det ønskede byggeri, og at der i hvert fald ikke ville blive tilladt udkørsel ud til landevejen. I det endelige fredningsforslag havde amtskommunen netop undtaget en passende byggegrund mod sydøst hørende til Jørgen Beck's ejendom, således at han evt. dér ville kunne opføre en aftægtsbolig som ønsket. Amtskommunen måtte også af landskabelige grunde modsætte sig anlæg af frugtplantage på matr. nr. 17-aa Avnslev, idet en sådan vil sløre den frie udsigt mod kirken, i klar strid med formålet med fredningen. Derimod kunne amtskommunen klart tilslutte sig forslaget om at trække det viste "byggefelt" nord for Ellekær helt hen til de bestående bygninger.

Fredningsnævnets overvejelser.

Avnslev kirkes nærmeste omgivelser er fredet ved traditionel kirkeudsigtsfredning lyst 28. oktober 1953 ("Exner-fredning"), dog således at Kirkeministeriet, så længe arealerne er i kirkelige myndigheders besiddelse, træffer afgørelse om nyplacering af bygninger på grundlag af fredningsnævnets indstilling.

Fredningsnævnet kan tilslutte sig amtskommunens opfattelse, som også deles af andre myndigheder og interesserede, at denne ældre fredningsdeklaration så lidt som bestemmelsen i naturfredningslovens § 47 b er tilstrækkelig til sikring af Avnslev kirkes beliggenhed i det åbne landskab. Avnslev kirke er en velproportioneret, statelig kirke i traditionel dansk landsbykirkestil, og som er beliggende i et helt åbent landskab, der gennemskæres af den befærdede Nyborg-Odense landevej og dermed ses af mange trafikanter på vejen. Det let skrånende terræn fra landevejen mod kirken og med vid udsigt ud over det flade eller kun let kuperede terræn fremhæver kirkens smukke beliggenhed næsten helt fri for bebyggelse og tekniske anlæg. Gården Elle-

kær, der også indgår i en naturlig landskabelig forbindelse med oplevelsen af kirken, er beliggende nord for landevejen og hindrer ikke nogen udsigt mod kirkeområdet for landevejens trafikanter. Fredningsnævnet har overvejet, om området bør indskrænkes mod nord, således at grænsen sættes ved landevejen, men har ment at burde tiltræde amtskommunens argumentation om, at også dette område, i hvilken der befinder sig den fredede gravhøj Alfshøj, er med til at bidrage til helhedsbilledet og bør derfor medtages, også henset til, at der ikke er fremkommet egentlige indvendinger mod, at disse arealer medtages under fredningen.

Fredningens formål er herefter at tilgodese bevaringen af de anførte landskabelige kvaliteter.

Nævnet har ikke ment at kunne imødekomme de af gårdejer Jørgen Beck fremsatte indvendinger mod, at hele arealet matr. nr. 17-aa Avnslev medtages under fredningen, og uden at der åbnes mulighed for etablering af frugtplantage. Der henses herved til, dels at amtskommunen har undtaget en passende byggegrund fra fredningsforslaget, beliggende således, at den ikke kommer i strid med fredningens formål, hvilket byggeri ved landevejen vil gøre, dels til, at det, uanset at landevejsbyggelinien efter naturfredningslovens § 47 er ophævet, ikke hermed har været lovgivningsmagtens mening, at der skulle åbnes for byggeri ved tætbeholdede landeveje, tværtimod, men blot således, at det overlades til de kommunale og amtskommunale myndigheder at administrere byggetilladelser. Endvidere må henses til, at en frugtplantage, som også anført af amtskommunen, på en stor del af udsigtsarealerne vil give en hel anden og ringere landskabelig kvalitet end traditionelle græs-, korn- eller rodfrugtsmarker.

Nævnet har endvidere fundet, at genetablering af den nedlagte kirkesti vil have historisk og landskabelig betydning for almenheden og til-lige betydning for befolkningens friluftsliv, for såvidt som der skabes mulighed for benyttelse af en spadsere- og cyklesti borte fra en trafiktæt og støjmettet landevej. Også denne del af pro-jektet bør derfor fremmes, herunder henset til, at der foreligger samtykke fra vedkommende lods-ejer.

Fredningsforslaget vil herefter være at fremme som nedenfor nærmere anført, idet nævnet på grundlag af brevveksling og forhandlingerne på det offentlige møde har truffet enkelte detail-bestemmelser, der ikke er medtaget i amtskommunens forslag.

Herefter bestemmes:

De arealer, der er afgrænset på det ved-føjede kort og anført på vedføjede lodsejerforteg-nelse, nemlig del af matr.nr. 18-a Skalkendrup by, Avnslev, del af matr.nr.1-m smstds., del af matr. **6a Avnslev by, Avnslev**, hele matr. nr.45 smstds., hele matr.nr.71 smstds., og del af matr.nr.17aa smstds., fredes på følgende nærmere vilkår:

1) Det er ikke tilladt at foretage bebyggelse, indrette campingpladser, opstille enkelte cam-pingvogne eller telte, foretage terrænændringer, udnytte råstoffer i grunden ej heller til eget private forbrug, og at foretage tilplantning eller tilsåning med busk- eller trævækster, jfr. dog neden for under pkt. 6 b).

2) Der må ikke inden for området opstilles ma-ster, herunder el- og telefonmaster eller møller eller anlægges nye veje ud over den under pkt.5) anførte sti.

3) Der må ikke anlægges skydebaner af enhver art, væddeløbsbaner, anlæg til knallert- eller motorløb eller i det hele udføres anlæg eller udøves aktiviteter, der kan komme i strid med nærværende kendelses formål.

4) De i og omkring området værende levende hegn må ikke sløjfes, men skal vedligeholdes.

5) Syd for det levende hegn, der adskiller matr. nr.17-aa Avnslev by, Avnslev, og matr.nr.6-a smstds., anlægges en offentlig ca. 1½ m bred sti (effektiv bredde regnet fra hegnsbevoksningens ophør) til brug for gående og almindelige cyklister, men ikke til knallert- eller motorkørsel. Arealet skal ikke afstås, idet der alene skal pålægges servitut om vejret. Afgrænsningen mod nord bliver det bestående levende hegn, som evt. nogen steder skal beskæres ved amtskommunens foranstaltning, og mod syd et let trådhegn, der bekostes opsat af amtskommunen, som ligeledes bekoster selve stiens anlæg eventuelt i samarbejde med Nyborg kommune. Fremtidig vedligeholdelse foretages af Nyborg kommune. Der kan opsættes skilte med forbud mod knallert- og motorkørsel og opsættes egnede indretninger for at hindre dette.

Den ca. 100 m lange private fællesvej mod øst mellem stien og den offentlige vej, har fortsat status som privat fællesvej, men Nyborg kommune påtager sig ren- og vedligeholdelse efter forhandling med de øvrige færdselsberettigede.

6) Særbestemmelser:

a) inden for det på kortbilaget viste byggefelt på matr.nr.18-a Skalkendrup by, Avnslev, kan der efter fredningsnævnets forudgående godkendelse af bygningstegninger og beliggenhedsrids opføres bygninger, som er erhvervsøkonomisk nødvendige for landbrugserhvervet. Højere bygningshøjde end 8,5 m kan ikke forventes godkendt.

b) Ved fornyelse af læplantningen omkring Ellekærs bygninger skal de nuværende nåletrær erstattes med løvfældende træer.

c) Det skal være tilladt uden fredningsnævnets godkendelse at foretage opgravning i forbindelse med reparation eller besigtigelse af hovedgas-

transmissionsledningen, der krydser fredningsområdets nordvestlige del.

De ældre omgivelsesfredningsdeklarationer på matr.nr. 6-a, 17-aa, 45, 71 og del af umatrikuleret kirkegårdsareal (tidligere matr.nr. 6-a) alle Avnslev by, Avnslev, tinglyst den 13.juli 1953, 28.oktober s.å., ophæves.

Tinglysning af kendelsen sker ved fredningsnævnets foranstaltning.

De enkelte grundejere og størrelsen af de arealer, der underkastes fredningsbestemmelser, fremgår af lodsejerfortegnelsen i den særskilte erstatningskendelse.

Nærværende afgørelse kan inden 4 uger indbringes for Overfredningsnævnet, Amaliegade 7, 1256 København K. af enhver af de berørte ejendommes ejere eller brugere samt af de øvrige i naturfredningslovens § 22 stk.2 nævnte myndigheder m.fl.

Om erstatningen henvises til vedføjede særskilte kendelse.

Jul. Paulsen.

Hans Larsen.

Benny Stougaard-

Nielsen

E R S T A T N I N G S A F G Ø R E L S E

Ved foranstående pålæg af fredningsbånd vil der ske en vis forringelse af de berørte ejendommers handelsværdi. Nævnet finder dog ikke, at denne forringelse begrundes en fravigelse af de af taksationskommissionen i adskillige afgørelser fulgte, og senest ved Vestre Landsrets dom af 28.marts 1985 stadfæstede takster ved almindelige fredningsbånd på landbrugsjendomme, idet arealerne ikke skønnes praktisk brugbare til anlæg af f.eks. juletræsplantager eller lignende, det vil sige, at taksten 800 kr. pr. ha. følges.

Ved de arealer, der i forvejen er behæftede med byggelinie omkring gravhøj eller med kirkeomgivelsesfredning ("Exner-fredning") anvendes satsen 400 kr. pr.ha., også i overensstemmelse med sædvanlig takst. Det bemærkes herved, at nærværende kendelses indhold er videregående end den hidtidige kirkeomgivelsesfredning. Denne ville for eksempel ikke udelukke anlæg af bærbare buske som ribs, solbær og hindbærbuske i forbindelse med gartneri, men sådan gartneridrift er udelukket ved fredningskendelsen.

Særlig bemærkes: Indskrænkningerne i byggeadgangen for så vidt angår matr.nr. 18-a Skalkendrup by, Avnslev, motiverer en skønsmæssig fastsat erstatning udover standarderstatningsbeløbet pr. ha. areal, idet det byggefelt, inden for hvilken landbrugsbygninger kan opføres, ligger uden for (bortset fra mulig nogle få kvadratmeter) 300 m bæltet efter naturfredningslovens § 47 b. Landbrugsbygninger ville altså her uden fredningskendelse kunne opføres højere end 8,5 m over terræn. Nogen særlig følelig indskrænkning er der dog ikke tale om. Erstatningsbeløbet fastsættes til 5000 kr.

For så vidt angår ejeren af matr.nr. 17-aa Avnslev by, Avnslev har nævnet overvejet, om indskrænkningen i denne ejers påberåbte planer om bygning af en aftægtsbolig på arealet kan motivere en højere erstatning end efter fornævnte normalsats,

men nævnet har ikke fundet grundlag herfor, henset til, at det må anses for udelukket, at ejeren ville opnå zonelovstilladelse til byggeri som påtænkt, og til at der netop ved afgrænsningen af fredningsområdet er taget hensyn til, at ejeren skal kunne udstykke en mindre støjplaget byggegrund mod sydvest, hvor en byggegrund også må anses for at være mere værdifuld i handel og vandel end ved Odense-Nyborg landevej.

Der tillægges ejeren af matr.nr. 6-a Avnslev by, Avnslev, i erstatning for ulemper ved stiforbindelsen 10 kr. pr. lb. m i overensstemmelse med sædvanlig takst.

Der tillægges ikke menighedsrådet og Nyborg kommune erstatning for de dem tilhørende arealer, som i forvejen er behæftet med kirkeudsigtsfredningsservitut.

De enkelte erstatningsbeløb og disses beregning fremgår af bilaget til kendelse.

Erstatningsbeløbene udbetales, når fredningen er endelig, i overensstemmelse med naturfredningslovens § 23 stk. 1, til ejerne. Fredningen skønnes ikke at medføre forringelse af nogens pantesikkerhed.

Erstatningsbeløbene forrentes i overensstemmelse med naturfredningslovens § 19 stk. 4 med rente 1% over den officielle diskonto fra datoen for fredningsnævnets afgørelse, indtil beløbet kan hæves.

Fredningsnævnets afgørelse om erstatningsbeløbene kan særskilt af enhver af de af fredningen berørte ejere inden 4 uger indbringes for Overfredningsnævnet i overensstemmelse med det foran i selve fredningskendelsen anførte.

underskrevet, se foran.

Fotokopiens rigtighed bekræftes.

Fredningsnævnet for Lyngby og
sydlige Fredningsskema, den 8.11.1985.

Matr. nr.	Ejerlav	Ejer, adresse	Omfattet af fredning m ²	Heraf omfattet af byggelinie omkring for tidsminde m ²	Heraf omfattet af tidligere fredning m ²	Ny sti m	Takst	Behold kr. afr.
18-a	Skalkendrup by	Anne Kirstine Sylvest Nielsen Årsleffsgade 17 st.tv., 5800 Nyborg og Karin Sylvest Nielsen, Odensevej 164 st.tv., 5800 Nyborg	43.000				800 pr. ha skøn	3.440 5.000
1-m	Skalkendrup by	Hans Møller Hansen, Kertemindevej 19, Avnslev 5800 Nyborg	56.500	26.200			400 pr. ha + 800 pr. ha	1.050 <u>2.420</u> 3.470
6-a	Avnslev by	Knud Peter Nielsen Kertemindevej 33, Avnslev, 5800 Nyborg	169.900		35.500	445	400 pr. ha 800 pr. ha 10 kr. pr. lb. m	1.420 10.750 4.450
45	Avnslev by	Avnslev menighedsråd v/ Knud Nielsen, Kertemindevej 33 Avnslev, 5800 Nyborg	19.000		19.000	45		0
71	Avnslev by	Nyborg kommune Rådhuset 5800 Nyborg	550		550			0
17-aa	Avnslev by	Jørgen Beck Nederbyvej 22 5800 Nyborg	78.500		10.500		400 pr. ha 800 pr. ha	420 <u>6.160</u> 6.580
			367.450 36,75 ha	26.200	65.550	490	ialt 35.110	

Fredningskort hørende til
fredningsnævnets j.nr. 123/1984

Korkendrup by
Skalkendrup by

10c

1a

18a

18b

1a

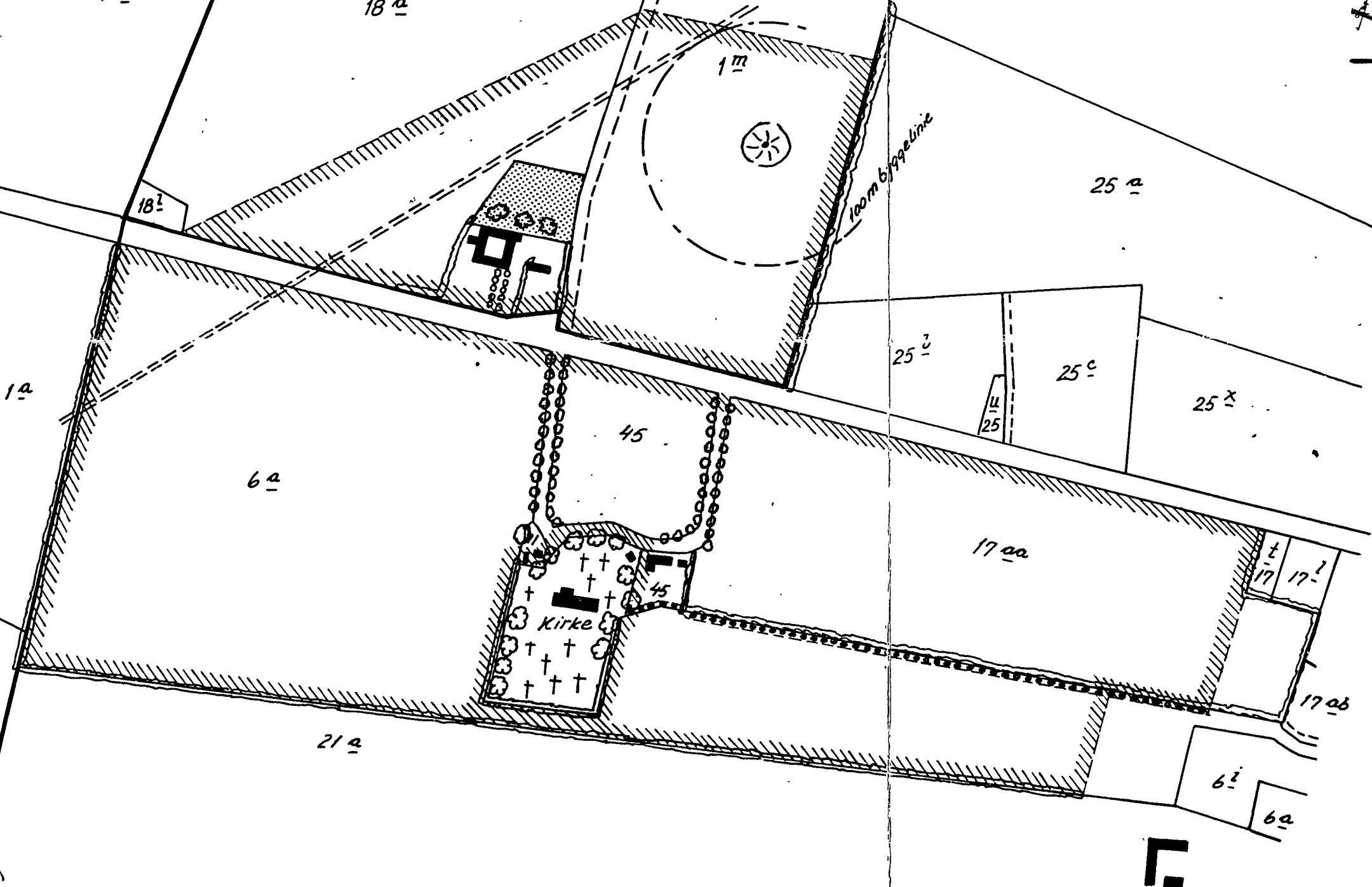
6a

21a

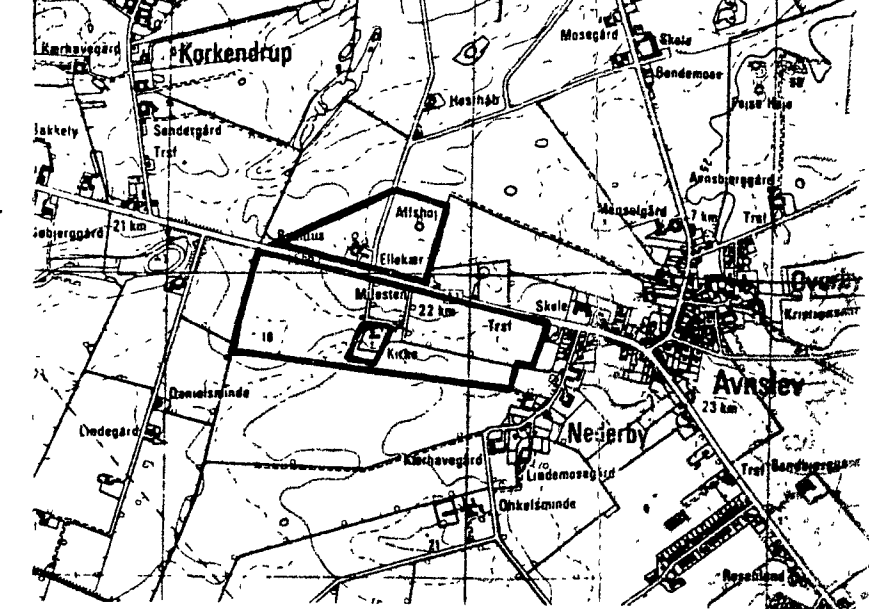
3b

Korkendrup by
Avnslev by

Skalkendrup by
Avnslev by



2045



— Fredningsgrænse
Målforshold 1:25.000
Udgivet af
Fyns amtskommune
med Geodætisk
Instituts tilladelse
(1983) copyright

Avnslev kirkes omgivelser

Del af Skalkendrup by, Avnslev
Avnslev by, Avnslev
Nyborg kommune
Fyns amtskommune

- signaturforklaring:
- Fredningsgrænse
 - Hovedgastransmissionsledning
 - Bygning
 - Levende hegn
 - Større træ
 - Byggefelt
 - Fortidsminde
 - Ny sti

Målforshold 1:4000
Fyns amtskommune,
Fredningsafdelingen, Juni 1985.

Fredningsnævnet
j. nr. 123/1984

FREDNINGSNÆVNET>

umatrikuleret areal af
Aunslev by og sogn
(kirkegården)

Anmelder:
Fredningsnævnet for
Svendborg amtsrådsreds
Nyborg.

U D S K R I F T

a f

protokol for Fredningsnævnet for Svendborg amtsrådsreds.

År 1953 den 26. maj holdt nævnet beklædt af formanden og det
sognevalgte medlem, kammerherre Gregers Iuel møde i Aunslev i an-
ledning af sagen:

43/1953

Spørgsmål om fredning af Aunslev
kirkes omgivelser.

Provst G. Bruun, Hesselager, var mødt.

Sognepræsten, pastor G. Frederiksen var til stede.

For Aunslev menighedsråd mødte: fru Mary Thulesen, Aunslev,
fru Astrid Hansen, gårdejer Søren Nielsen, gårdejer Th. Vind, gård-
ejer Jørgen Jørgensen, Rejstrup.

Der blev om fredning af forskellige træer på Aunslev kirke-
gård indgået sålydende

O V E R E N S K O M S T:

En del af de på Aunslev kirkegaard voksende træer, ialt 20
træer fredes. Træerne, hvoraf de 16 er elmetræer, de 3 asketræer
og 1 et poppeltræ, er angivet på en kortskitse, der vedhæftes denne
overenskomst. Træerne, der næsten alle er meget anselige og velud-
viklede, må herefter ingensinde fældes. De må ikke topskæres, og
der må ikke ved gravning eller andre foranstaltninger foretages
noget, der kan ødelægge træerne eller hindre deres vækst. Beskæring
af træerne i vedligeholdelsesøjemed kan dog foretages efter indhen-
tet godkendelse af fredningsnævnet.

Denne overenskomst kan ved nævnets foranstaltning tinglyses
på kirkegårdens blad i tingbogen. Påtaleberettiget er provstiudvalget
og fredningsnævnet for Svendborg amtsrådsreds.

Keiser-Nielsen G. Bruun Th. Neergaard G. Frederichsen

Udskriftens rigtighed bekræftes,
Fredningsnævnet for Svendborg amtsrådsreds,
Nyborg, den 28. maj 1954.

16 felt.

OPHEVET

umatrikuleret areal af
Aunslev by og sogn

Anmelder:
Fredningsnævnet for
Svendborg amtsrådsreds
Nyborg

U D S K R I F T

a f

protokol for Fredningsnævnet for Svendborg amtsrådsreds.

År 1953 den 26. maj holdt nævnet beklædt af formanden og det
sognevalgte medlem, kammerherre Gregers Iuel møde i Aunslev i an-
ledning af sagen:

43/1953

Spørgsmål om fredning af Aunslev
kirkes omgivelser.

Provat G. Bruun, Hesselager, var mødt.

Sognepræsten, Pastor G. Frederichsen var til stede.

For Aunslev sogneråd mødte sognerådsformanden, gårdejer Hans Hansen.

Der blev derefter om fredning af 2 alleer, der fra Odense-Nyborg
landevejen fører til kirken indgået sålydende

O V E R E N S K O M S T:

Sognerådet for Aunslev sogn og fredningsnævnet for Svendborg
amtsrådsreds er enige om at frede træerne i de to alleer, der fra
Nyborg-Odense landevejen fører til Aunslev kirke. Alleerne består
af lindetræer og disse må herefter ikke fældes. De må ikke topskæres
og der må ikke ved gravning eller på anden måde foretages noget der
kan ødelægge træerne eller hindre deres vækst. Beskæring af træerne
i vedligeholdelsesøjemed og eventuelt af hensyn til elektricitets-
og andre ledninger vil dog kunne foretages efter indhentet godken-
delse af fredningsnævnet. Den årlige vedligeholdelsesbeskæring ud-
føres dog af en fagmand efter anvisning af sognerådet.

Denne overenskomst kan ved nævnets foranstaltning tinglyses på
det umatrikulerede vejareal hvorpå træerne vokser. Påtaleretten er
hos fredningsnævnet for Svendborg amtsrådsreds.

Keiser-Nielsen

G. Bruun

Th. Neergaard

for sognerådet

Hans Hansen

Udskriftens rigtighed bekræftes,
Fredningsnævnet for Svendborg amtsrådsreds,
Nyborg, den 28. maj 1954.

16. febr.

OPHÆVET

Genpart.

Matr. nr. 17 a Aunslev by
og sogn.

Anmelder:
Fredningsnævnet
for
Svendborg amtsrådsreds, Nyborg.

F R E D N I N G S O V E R E N S K O M S T .

Stempel- og gebyrfri
lov nr. 140 - 1937.

Undertegnede gårdejer Viggo Hansen, Aunslev erklærer sig villig til, som ejer af matr. nr. 17 a af Aunslev by, Aunslev sogn, at lade et areal af dette matr. nr. frede for at sikre den fri beliggenhed af Aunslev kirke.

Arealet beskrives således: En bræmme på 100 meter regnet fra det østlige kirkegårdsdige og i en længde fra skellet til matr. nr. 21 a til landevejen " b".

Fredningen har følgende omfang:

Arealerne må ikke bebygges eller beplantes med udsigtsødelæggende beplantning, ligesom der heller ikke på arealerne må anbringes transformatorstationer, telefon - og telegrafmaster og lignende eller opsættes skure, udsalgssteder, vogne til beboelse eller opbevaring af redskaber eller lignende skønhedsforstyrrende genstande. Der må i det hele ikke foretages ændringer i den nu bestående tilstand, der kan virke skæmmende eller hindrende for udsigten til eller fra kirken.

For fredningen kræves ingen erstatning.

Jeg er enig i, at ovenstående fredningstilbud tinglyses på min fornævnte ejendom, dog uden udgift for mig.

Påtaleberettiget er fredningsnævnet for Svendborg amtsrådsreds og menighedsrådet for Aunslev sogn.

Aunslev, den 26/5 1953.

Viggo Hansen

Idet fredningsnævnet modtager og godkender foranstående frednings- :
tilbud, bestemmes det, at fredningen vil være at lyse på matr. nr. 17
a af Aunslev by, Aunslev sogn.

Det fredede areal er indtegnet på vedlagte kort, af hvilket en gen-
part bedes henlagt på akten.

Fredningsnævnet for Svendborg amtsrådsreds, den 26/5 1953.

Keiser - Nielsen.

.....

Genpartens rigtighed bekræftes.

Fredningsnævnet for Svendborg Amtsrådsreds.
Nyborg den 10. juni 1953.

Keiser-Nielsen

OPHÆVET

Genpart.

Matr- nr. 45. Aunslev by
og sogn.

Anmelder:
Fredningsnævnet for
Svendborg amtsrådsreds, Nyborg.

F R E D N I N G S O V E R E N S K O M S T .

Stempel - og gebyrfri
lov nr. 140 - 1937.

Undertegnede formand for Aunslev menighedsråd, pastor D. G. Frederiksen erklærer, at rådet er villigt til, som ejer af matr. nr. 45 af Aunslev by og sogn, at lade et areal af dette matr. nr. frede, for at sikre den fri beliggenhed af Aunslev kirke.

Arealet beskrives således: hele matr. nr. 45.

Fredningen har følgende omfang:

Arealet må ikke bebygges eller beplantes med udsigtsødelæggende beplantning, ligesom der heller ikke på arealet må anbringes transformatorstationer, telefon - og telegrafmaster og lignende eller opsættes skure, udsalgssteder, vogne til beboelse eller opbevaring af redskaber eller lignende skønhedsforstyrrende genstande. Der må i det hele ikke foretages ændringer i den nu bestående tilstand, der kan virke skæmmende eller hindrende for udsigten til eller fra kirken.

For fredningen kræves ingen erstatning.

Rådet er enigt i, at ovenstående fredningstilbud tinglyses på dets fornævnte ejendom, dog uden udgift for rådet.

Påtaleberettiget er fredningsnævnet for Svendborg amtsrådsreds og provstiudvalget.

Aunslev den 26/5 1953.

D. G. Frederiksen.

Idet fredningsnævnet modtager og godkender foranstående fredningstilbud bestemmes det, at fredningen vil være at lyse på matr. nr. 45 af Aunslev by og sogn.

Det fredede areal er indtegnet på vedlagte kort, af hvilket en genpart bedes henlagt på akten.

Fredningsnævnet for Svendborg amtsrådsreds den 26/5 1953.

Keiser - Nielsen.

Genpartens rigtighed bekræftes.

Fredningsnævnet for Svendborg Amtsrådsreds.

Nyborg, den 15. juni 1953.

Keiser-Nielsen

OPHÆVET

Genpart.

Matr. nr. 71 Aunslev by
og sogn.

Anmelder:
Fredningsnævnet
for
Svendborg amtsrådskreds
Nyborg.

F R E D N I N G S O V E R E N S K O M S T .

Stempel - og gebyrfri
lov nr. 140 - 1937.

Undertegnede kammerherre Gregers Iuel, Iuelsberg erklærer sig villig til, som ejer af matr. nr. 71, af Aunslev by og sogn, at lade et areal af dette matr. nr. frede, for at sikre den fri beliggenhed af Aunslev kirke.

Arealet beskrives således: hele matr. nr. 71, Aunslev hospital.

Fredningen har følgende omfang:

Arealet må ikke bebygges eller beplantes med udsigtsødelæggende beplantning, ligesom der heller ikke på arealet må anbringes transformatorstationer, telefon - og telegrafmaster og lignende eller opsættes skure, udsalgssteder, vogne til beboelse eller opbevaring af redskaber eller lignende skønhedsforstyrrende genstande. Der må i det hele ikke foretages ændringer i den nu bestående tilstand, der kan virke skæmmende eller hindrende for udsigten til eller fra kirken.

For fredningen kræves ingen erstatning.

Jeg er enig i, at ovenstående fredningstilbud tinglyses på min fornævnte ejendom, dog uden udgift for mig.

Påtaleberettiget er fredningsnævnet for Svendborg amtsrådskreds og menighedsrådet for Aunslev.

Aunslev, den 26/5 1953.

for Aunslev hospital

G. Iuel.

Idet fredningsnævnet modtager og godkender foranstående fredningstilbud bestemmes det, at fredningen vil være at lyse på matr. nr. 71, af Aunslev by og sogn.

Det fredede areal er indtegnet på vedlagte kort, af hvilket en genpart bedes henlagt på akten.

Fredningsnævnet for Svendborg amtsrådskreds, den 26/5 1953.

Keiser - Nielsen.

Genpartens rigtighed bekræftes.

Fredningsnævnet for Svendborg amtsrådskreds,
Nyborg den 16. juni 1953.

Keiser - Nielsen

OPHÆVET

Genpart.

Matr. nr. 6 a Aunslev by
og sogn.

Anmelder:
Fredningsnævnet
for
Svendborg amtsrådskreds
Nyborg.

F R E D N I N G S O V E R E N S K O M S T.

Stempel - og gebyrfri
lov nr. 140 - 1937.

Undertegnede gårdejer Carsten Marius Rasmussen, Aunslev erklærer sig villig til, som ejer af matr. nr. 6 a af Aunslev by og sogn, at lade et areal af dette matr. nr. frede for at sikre den fri beliggenhed af Aunslev kirke.

Arealet beskrives således: Mod vest og øst: en bræmme på 100 meter fra kirkegårdshegnet. Mod syd til grænsen til matr. nr. 21 a.

Fredningen har følgende omfang:

Arealet må ikke bebygges eller beplantes med udsigtsødelæggende beplantning, ligesom der heller ikke på arealet må anbringes transformatorstatuoner, telefon - og telegrafmaster og lignende eller opsættes skure, udsalgssteder, vogne til beboelse eller opbevaring af redskaber eller lignende skønhedsforstyrrende genstande. Der må i det hele ikke foretages ændringer i den nu bestående tilstand, der kan virke skæmmende eller hindrende for udsigten til eller fra kirken.

For fredningen kræves ingen erstatning.

Jeg er enig i, at ovenstående fredningstilbud tinglyses på min for- nævnte ejendom, dog uden udgift for mig.

Påtaleberettiget er fredningsnævnet for Svendborg amtsrådskreds og menighedsrådet for Aunslev.

Aunslev den 27/ 5 1953.

Karsten Marius Rasmussen.

Idet fredningsnævnet modtager og godkender foranstående frednings- tilbud bestemmes det, at fredningen vil være at lyse på matr. nr. 6 a af Aunslev by og sogn.

Det fredede areal er indtegnet på vedlagte kort, af hvilket en gen- part bedes henlagt på akten.

Fredningsnævnet for Svendborg amtsrådskreds, den 27/5 1953.

Keiser - Nielsen.

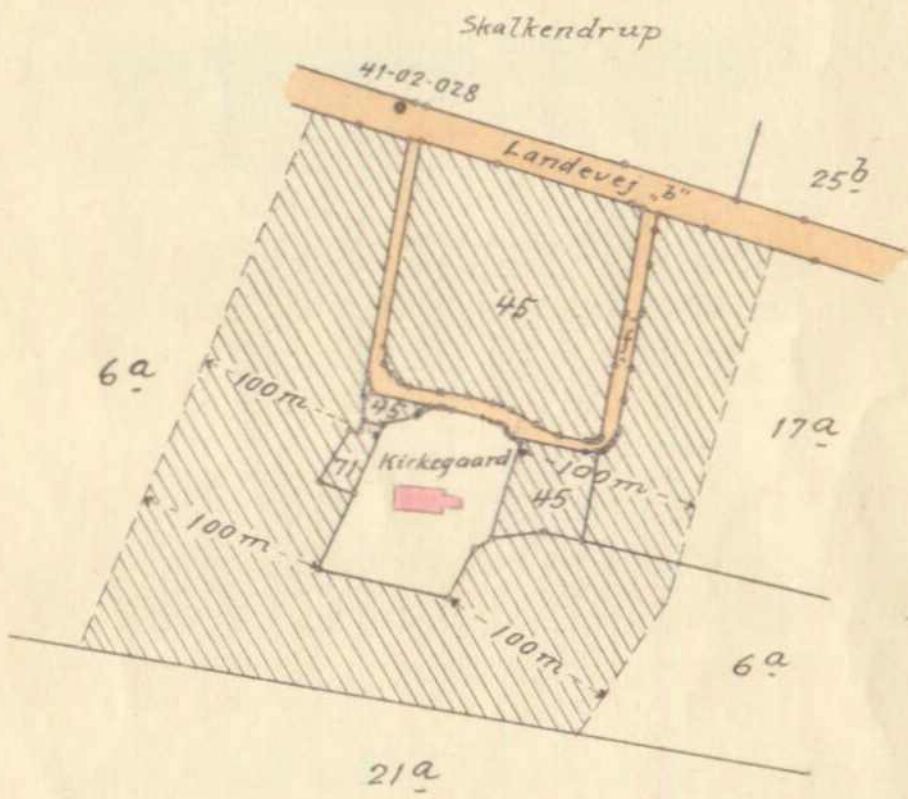
Genpartens rigtighed bekræftes.

Fredningsnævnet for Svendborg amtsrådskreds.

Nyborg den 16. juni 1953.

Keiser-Nielsen

OPHÆVET



-029

1: 4000
 Terræn af Avnslev By.
 Avnslev Sogn, Vinding Herred,
 Svendborg Amt.

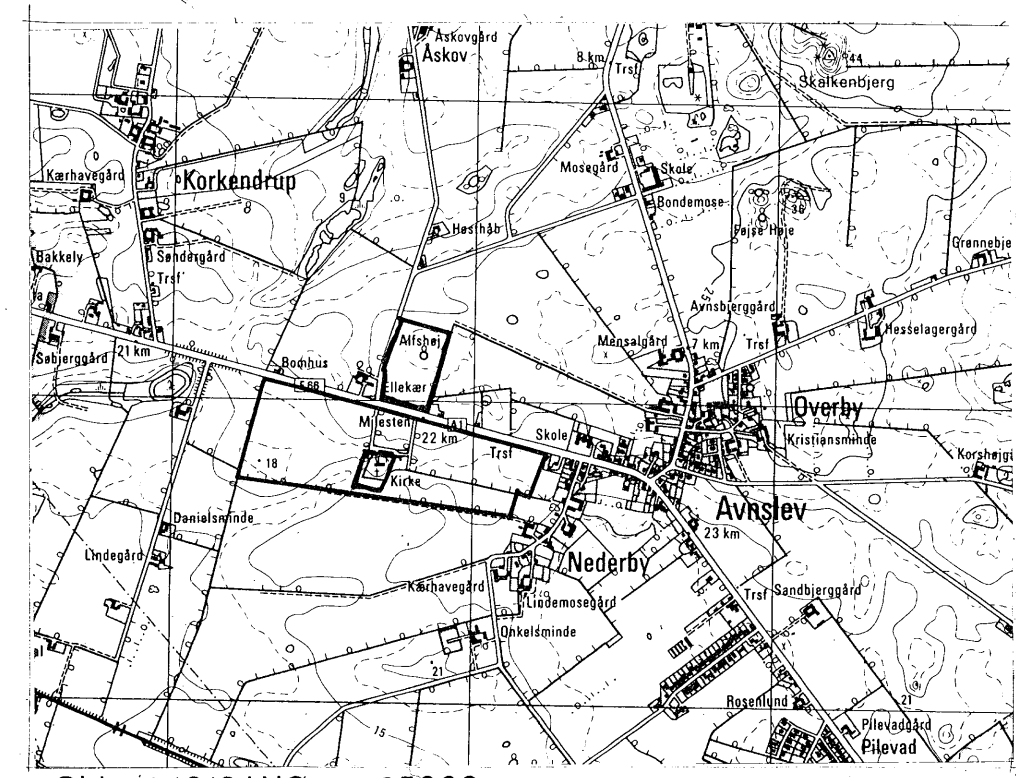
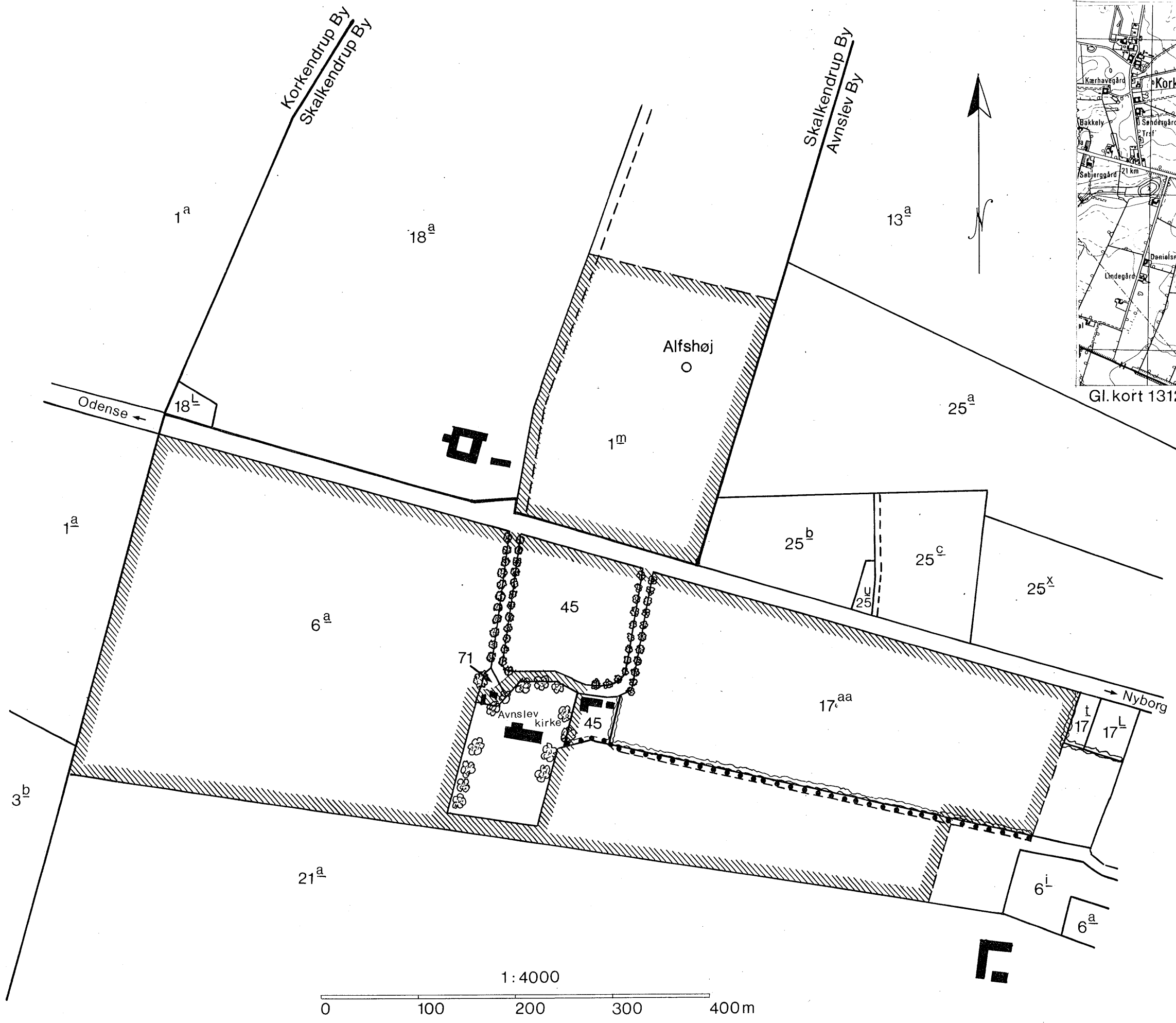
Det med Skravering fremhævede Areal af Matr. Nr. 6a, 17a,
 45 og 71 fredes for at sikre den fri Beliggenhed af
 Avnslev Kirke.
 Der henvises iøvrigt til selve Fredningsdokumenterne.

Udfærdiget Aar 1953 paa Grundlag af Matrikulkortet.

t-genpart er nejagtig genpart af det originale kort vedrørende ejendommen
 i Avnslev By og Sogn attesteres herved.
 Navn: P. Viskoyard Knudsen
 d. 3. Juli 1953

Til kor

KORT>




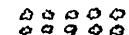





Gl. kort 1312 INØ 1:25000

UDARBEJDET AF FREDNINGSSTYRELSEN
TIL BRUG VED FREDNINGSAGER
SÆRTRYK MED GEODÆTISK INSTITUTS TILLADELSE (A 86)

Avnslev kirkes omgivelser
Del af Skalkendrup By, Avnslev
Avnslev By, Avnslev
Nyborg kommune
Fyns amtskommune

Signaturforklaring

-  Fredningsgrænse
-  Levende hegn
-  Større træ
-  Alleer
-  Sti
-  Fortidsminde
-  Bygning

FREDNINGSKORT

OVERFREDNINGSNÆVNETS
fredningsafgørelse af September
1986i sag nr. 2650/85

DISPENSATIONER>

Afgørelser – Reg. nr.: 02045.00

Dispensationer i perioden: 18-02-1988 - 26-08-2003

FREDNINGSNÆVNET

FOR

FYNS AMTS SYDLIGE FREDNINGSKREDS
Egensevej 15 - Telefon (09) 21 1693Modtaget i
Skov- og Naturstyrelsen

5700 SVENDBORG, den 18/2 1988

Journal nr.: Frs. 354/1987

19 FEB. 1988

JUS
JM

Man har d.d. tilskrevet Nyborg Byggerådgivning ApS,
Torvet 7, 5800 Nyborg, således:

Ved skrivelse af 15. december 1987 vedlagt tegninger og beliggenhedsplan har De for Avnslev Menighedsråd ansøgt om fredningsnævnets tilladelse til opførelse af dobbelt garage ved Avnslev kirke, matr. nr. 45 Avnslev by, Avnslev, beliggende Avnslev Kirkevej 1.

Det er oplyst, at garagen opføres til afløsning af en ældre carport, der nedrives.

Denne ejendom er behæftet med servitut om sikring af den frie udsigt til Avnslev kirke, således at der ikke må opføres blandt andet udsigtsødelæggende bygninger. Påtaleberettiget i henhold til servitutten er foruden menighedsrådet, fredningsnævnet og provstiudvalget.

Nævnet har om sagen brevvekslet med Fyns amtskommunes landskabsafdeling, der i skrivelse af 12. januar 1988 har udtalt: "Den ansøgte garage søges opført øst for den eksisterende beboelse. Da kirken ligger vest for beboelsen, vil der ikke være nogen synsmæssig sammenhæng mellem garage og kirke.

Landskabsafdelingen har derfor ingen indvendinger imod opførelse af ansøgte garage på matr. nr. 45 Avnslev by, Avnslev, som er omfattet af kirkeomgivelsesfredning. (Provst Exnerfredning)."

Nyborg kommunes tekniske forvaltning samt Nyborg Provstiudvalg har intet at erindre imod projektet.


Foranlediget heraf skal man meddele, at fredningsnævnet herved i medfør af naturfredningslovens § 34 stk. 1 tillader det ansøgte.

Nævnet har underrettet Nyborg kommune, Fyns amtskommunes landskabsafdeling m.fl., der inden 4 uger kan indbringe nævnets afgørelse for Overfredningsnævnet, om foranstående.

Tilladelsen kan ikke udnyttes før efter udløbet af ankefristen, 4 uger, jfr. naturfredningslovens § 58 stk. 5.

Tilladelsen bortfalder, såfremt den ikke er udnyttet inden 5 år fra tilladelsens meddelelse, jfr. naturfredningslovens § 64 a.

Miljøministeriet
J. nr. F. 142-49


Goul. Paulsen
formand

~~Nyborg Byggerådgivning ApS,
Torvet 7,
5800 Nyborg~~

Foto ventet ✓

FREDNINGSNÆVNET

FOR

FYNS AMTS SYDLIGE FREDNINGSKREDS

Egensevej 15 - Telefon (09) 21 16 93

Modtaget i
Skov- og Naturstyrelsen

27 SEP. 1988

REG. NR. 02045.000

5700 SVENDBORG, den 26/9 1988

Journal nr.: Frs. 179/1988

Nævnet har dags dato tilskrevet:

Nyborg Byggerådgivning ApS

Torvet 7

5800 Nyborg

Ved skrivelse af 4/7 1988 har De fremsendt ansøgning til Fredningsnævnet om godkendelse af ændrede tegninger vedrørende en byggesag til opførelse af en carport på ejendommen matr.nr. 45 Avnslev by, Avnslev, beliggende Avnslev Kirkevej 1.

Carporten vil afløse en ældre carport, der nedrives.

Ejendommen er behæftet med servitut om sikring af den frie udsigt til Avnslev kirke, således at der ikke må opføres bl.a. udsigtsødelæggende bygninger. Nyborg kommune har udtalt, at de kan anbefale projektet.

Landskabsafdelingen har udtalt, at de intet har imod opførelse af det nu ansøgte udhus/garage.

Landskabsafdelingen har fremhævet, at der ikke vil være nogen væsentlig synsmæssig sammenhæng mellem udhus og kirken.

Foranlediget heraf skal man meddele, at Fredningsnævnet herved i medfør af naturfredningslovens § 34, stk. 1 tillader det ansøgte, hvorved bemærkes, at Fredningsnævnet tidligere ved skrivelse af 18/2 1988, frs. 354/1987, meddelte tilladelse til et lignende, men lidt anderledes projekt. Tilladelsen er betinget af, at huset holdes i neutrale farver, og bygningen ikke har vinduer.

Det nu ansøgte projekt fremgår af de fremsendte tegninger, dateret 30/6 1988.

Nævnet har underrettet Nyborg kommune, Fyns Amtskommunes landskabsafdeling m.fl., der inden 4 uger kan indbringe nævnets

Miljøministeriet
Skov- og Naturstyrelsen
j.nr. F. 142-49 Bit.

Foto venter

afgørelse for Overfredningsnævnet, om foranstående.

Tilladelsen kan ikke udnyttes før efter udløbet af ankefristen, 4 uger, jfr. naturfredningslovens § 58, stk. 5.

Tilladelsen bortfalder, såfremt den ikke er udnyttet inden 5 år fra tilladelsens meddelelse, jfr. naturfredningslovens § 64 a.

hvilket herved meddeles. Denne skrivelse træder i stedet for nævnets skrivelse af 22/9 88.

Hans Chr. Poulsen
formand

SKOV- OG NATURSTYRELSEN

Slotsmarken 15

2970 Hørsholm

REG. NR. 2095.00

**FREDNINGSNÆVNET
FOR
FYNS AMT**

Toftevej 31, 5610 Assens
Tlf. 64 71 10 20 - Telefax 64 71 55 20

Dato: 26. august 2003
Journal nr.: Frs. 19/2003
Deres j.nr.: 8-70-51-8-449-14-2003

Fyns Amt
Miljø- og Arealafdelingen
Ørbækvej 100
5220 Odense SØ

Ved brev af 22. april 2003 har Fyns Amt fremsendt en ansøgning fra Hans Møller Hansen, Kertemindevej 19, Nyborg, om tilladelse til at etablere en 2 meter bred natursti med græsbevoksning på ejendommen matr. nr. 1-m Skalkendrup by, Aunslev.

Stien, der vil få en længde af 250 meter, kræver tilladelse i henhold til Overfredningsnævnets kendelse af 30. september 1986.

I henhold til fredningskendelsen er ejendommen fredet med det formål at sikre landskabelige og naturhistoriske interesser, og at fredningsområdet bevares i dets nuværende tilstand, og at en tidligere kirkesti genoprettes.

Efter § 2b må der ikke anlægges nye stier, bortset fra den ovennævnte kirkesti.

Fyns Amt, Nyborg kommune og Fyns Statsskovdistrikt har anbefalet det ansøgte.

Fredningsnævnet skal udtale:

Fredningsnævnet meddeler herved tilladelse til det ansøgte. Nævnet har lagt vægt på, at der er tale om en natursti med græsbevoksning med en bredde med 2 meter og en længde på 250 meter, der placeres i skel. Under disse omstændigheder finder nævnet ikke, at det ansøgte strider mod fredningens formål.

Fredningsnævnets afgørelse, der er enstemmig, er truffet i medfør af naturbeskyttelseslovens § 50, stk. 1.

Nævnets afgørelse kan i medfør af naturbeskyttelseslovens § 78, stk. 2, indbringes for Naturklagenævnet af de i samme lovs § 86 nævnte klageberettigede. Klagen indgives til fredningsnævnet, der videresender klagen til Naturklagenævnet.

Klagefristen er 4 uger fra den dag, afgørelsen er meddelt den klageberettigede.

**FREDNINGSNÆVNET
FOR
FYNS AMT**

Toftevej 31, 5610 Assens
Tlf. 64 71 10 20 - Telefax 64 71 55 20

SCANNET

Modtaget i
Skov- og Naturstyrelsen

27 AUG. 2003

Dato: 26. august 2003
Journal nr.: Frs. 19/2003

hug

Hermed sendes genpart af nævnets skrivelse af d.d. til

Fyns Amt
Miljø- og Arealafdelingen
Ørbækvej 100
5220 Odense SØ

Nævnets afgørelse kan indbringes for Naturklagenævnet, Frederiksborggade 15, 1360 København K., inden 4 uger fra modtagelsen af nærværende meddelelse. Klagen indgives til fredningsnævnet, der videresender klagen til Naturklagenævnet.

P.N.V.

Alice Knudsen

Alice Knudsen
kontorfuldmægtig

- ✗ 1. Skov- og Naturstyrelsen, Haraldsgade 53, 2100 København Ø.
2. Kommunalbestyrelsen i Nyborg, Rådhuset, Torvet 1, 5800 Nyborg
3. Danmarks Naturfredningsforening, Masnedøgade 20, 2100 København Ø.
4. Danmarks Naturfredningsforenings lokalkomité, v/Svend Erik Marcussen, Nørrevoldgade 74, st., 5800 Nyborg
5. Dansk Ornitologisk Forening v/Jan Holm Jensen, Ejersmindevej 10, 5250 Odense SV
6. Fyns Statsskovdistrikt, Sollerupvej 22, Korinth, 5600 Faaborg
7. Friluftsrådet, c/o amtsformand Christian Jensen, Fuglebakken 43, Postboks 104, 5610 Assens
8. Friluftsrådet, Scandiagade 13, 2450 København SV
9. Hans Møller Hansen, Kertemindevej 19, 5800 Nyborg

Skov- og Naturstyrelsen

J.nr. SN 2001-1211/7-0001
Akt. nr. 84 Bil.

Tilladelsen må ikke udnyttes, før ovennævnte frist er udløbet.

Tilladelsen bortfalder, såfremt den ikke er udnyttet inden 3 år efter, den er meddelt.


S. Raunholt

Afgørelse af 3. april 2018

Dispensation til opførelse af maskinhus, samt udvidelse af parkeringsareal ved Aunslev Kirke

Fredningsnævnet har via Nyborg Kommune modtaget en ansøgning fra Menighedsrådet ved Aunslev, Bovense og Hjulby kirker om dispensation fra fredningen af Aunslev Kirke til at opføre et maskinhus indeholdende et kontor samt et mindre værksted til brug for graveren på adressen Aunslev Kirkevej 1, 5800 Nyborg, matr.nr. 45a Aunslev By, Aunslev.

Ansøgningen lød i første omgang på et maskinhus på 95 kvm. opført i hvidskuret mur med rødt tegltag. Ansøgningen er senere revideret til nu af dreje sig om et maskinhus på 105 kvm. Udvidelsen skyldes blandt andet ønsket om at indrette et kontor i bygningen. Menighedsrådet har ved samme lejlighed søgt om lovliggørende dispensation til en allerede foretaget udvidelse af grusparkeringsarealet ved kirken.

Fredningen

Fredningen af Aunslev Kirke er en kirkeomgivelsesfredning, som er revideret ved Overfredningsnævnets kendelse af 30. september 1986. Fredningen indeholder blandt andet følgende bestemmelser af betydning for ansøgningen:

§ 1. Fredningens formål.

Fredningen har til formål af landskabelige og kulturhistoriske grunde at sikre, at fredningsområdet bevares i dets nuværende tilstand, og at en tidligere kirkesti genoprettes.

§ 2. Arealernes anvendelse.

Der må ikke opføres bebyggelse eller etableres faste anlæg som f.eks. anlæg til knallert- eller motorløb eller skydebaner. Der må heller ikke anbringes master eller andre faste konstruktioner, herunder møller, og der må ikke opstilles campingvogne eller telte."

Revisionen af fredningen skete "til bevarelse af kirkens fortsatte fremtræden i et åbent og i det væsentlige utilplantet landskab."

Beliggenheden af det ansøgte fremgår af dette kort



Sagens behandling

Ansøgeren begrundet sin ansøgning med behovet for, at det maskinel, der skal bruges til vedligeholdelse af de tre kirkegårde, som hører under menighedsrådet og graveren, ikke kan være i det hus, som kirken ejer, og som er beliggende tæt ved kirken. Huset bebos af graveren, men der er ikke tale om en tjenestebolig. Ansøgeren har holdt et møde om sagen på stedet med deltagelse af Nationalmuseet, den Kgl. Bygningsinspektør og kirkegårdsarkitekten samt Nyborg provsti og Fyens Stift. Ansøgningen er vedlagt et referat fra dette møde. Af referatet fremgår blandt andet, at "Nationalmuseet havde på forhånd været kritisk over for en placering af det nye graverhus på det fredede areal, men ved besigtigelse på stedet var repræsentanten fra nationalmuseet enig i, at placeringen var den bedst tænkelige. Der var enighed om at støtte projektet fra alle konsulenterne."

Fyens Stift har i lighed med Stiftsrådet indstillet det ansøgte til godkendelse.

Nyborg Kommune har oplyst, at man er indstillet på at meddele landzonetilladelse samt byggetilladelse såfremt fredningsnævnet meddeler dispensation.

Miljøstyrelsen har i deres høringssvar henledt opmærksomheden på, at fredningen indeholder et bebyggelsesforbud, samt bedt nævnet være opmærksom på, om det var en mulighed at anbringe bygningen udenfor det fredede areal eller ved en af de andre kirker.

Fredningsnævnet har d.d. været på besigtigelse ved Aunslev Kirke og på kirkegården. Under besigtigelsen oplyste menighedsrådets repræsentanter samt provsten, at man er af den opfattelse, at placeringen af maskinhuset bag graverhuset lige op ad kirkegården materielpåds er den eneste mulige placering, da det er netop dér, der er mulighed for at lastbiler kan køre til og fra med materiale, ligesom det er dér, maskinerne skal bruges. Ved de øvrige kirker, hvor aktiviteten på kirkegården er noget mindre, end den er på Aunslev Kirkegård, er der faciliteter til de mindre maskiner.

Der blev forevist tegninger af den ansøgte bygning. Det blev oplyst, at den i sit udtryk vil falde ind i de øvrige bygninger på kirkegården ligesom den vil svare til kirkens udtryk. Hegnet langs den grund, hvor

maskinhuset ønskes opført, er et syrenhegn, som vil blive fjernet under byggeriet, men forventes genplantet igen. Bygningens højde er oplyst til at være 6,6 meter, men de tilstedeværende kunne ikke relatere den angivne højde i forhold til højden på graverhuset i hvis baghave bygningen skal opføres. Farven på port og vinduer er endnu ikke bestemt, men porten tænkes malet i den samme mørke farve, som er brugt på kirkens døre.

Menighedsrådet gjorde nævnet opmærksom på, at maskinhuset skal have den ansøgte størrelse, da man slet ikke har faciliteter til, at graveren, der er kirkegårdsleder, kan holde møder med pårørende, så det er absolut ønskeligt med et mindre kontor i bygningen.

Fredningsnævnets argumentation og afgørelse

Aunslev Kirke og dens omgivelser er et utrolig smukt anlæg, hvor nævnet i lighed med ansøgerne lægger stor vægt på, at det visuelle indtryk ikke skal ændres af den ansøgte bygning. Kirken ligger bag en mindre bakke, og anlægget betragtes bedst, når man kommer kørende ad en af alléerne fra landevejen ned mod kirken. Fredningsnævnet er af den opfattelse, at opførelsen af et maskinhus, som det ansøgte, ikke vil være synligt fra alléerne ved ankomst til kirken. Når man står på kirkegården, vil bygningen, der kommer til at ligge lavt i forhold til stendige og bevoksning på kirkegården, heller ikke være særlig synlig. På denne baggrund er det et enigt fredningsnævns opfattelse, at en dispensation til opførelse af den ansøgte bygning ikke strider mod fredningens formål, idet kirkens fremtræden i det åbne landskab ikke ændres eller forstyrres. Fredningsnævnet anfører dog, at det er en betingelse for dispensationen, at bygningen ikke vil være synlig bag graverhusets tag set fra det højeste punkt på den østlige lindeallé eller i øvrigt være synligt fra alléen.

Et enigt fredningsnævn meddelte endvidere lovliggørende dispensation til udvidelsen af den eksisterende grusparkeringsplads ved kirken, idet en sådan udvidelse ikke skønnes at stride mod fredningens formål.

Dispensationerne er meddelt i medfør af naturbeskyttelseslovens § 50, stk. 1.

Der kan klages over denne afgørelse til Miljø- og Fødevarerklagenævnet. Klagefristen udløber 4 uger efter, at afgørelsen er meddelt.

Klage skal ske via nævnets klageportal, som der linkes til på www.nmkn.dk, hvor der også er nærmere vejledning i klageproceduren, se www.nmkn.dk/klage/hvordan-klager-du.

Det er en betingelse for Miljø- og Fødevarerklagenævnets behandling af en klage, at den, der klager indbetaler et gebyr på 900 kr. for privatpersoner og 1.800 kr. for virksomheder og organisationer. Der kan findes nærmere vejledning om betaling af klagegebyr på Nævnenes hus' hjemmeside www.naevneneshus.dk og www.nmkn.dk.

Tilladelsen må ikke udnyttes før klagefristen er udløbet, eller behandling af en eventuel klage måtte være afsluttet.

Tilladelsen bortfalder, hvis den ikke er udnyttet inden 3 år efter, den er givet, jf. naturbeskyttelseslovens § 50, stk. 1, jf. § 66, stk. 2.



Anni Højmark
formand

Dispensation til etablering af gasprojektet Baltic Pipe

Energinet Eltransmission A/S har ved mail af 13. januar 2020 og to mails af 29. januar 2020 med supplerende oplysninger ansøgt om dispensation fra 5 fredninger inden for Fredningsnævnet for Fyns område i anledning af etableringen af den danske del af Baltic Pipe.

Denne afgørelse vedrører ansøgning om dispensation til at nedgrave en gasledning på matr.nr. 6m Aunslev By, Aunslev inden for fredningen af Avnslev Kirke.

Sagsfremstilling

Energinet Eltransmission A/S (Energinet) har i ansøgningen, der indeholder oversigtskort og skitser overordnet om Baltic Pipe oplyst blandt andet:

" ...

Baltic Pipe er en gasrørledning, der kan forbinde norske, danske og polske gassystemer. I Nordsøen skal et nyt rør kobles til eksisterende norske gasrør, og på dansk jord skal der lægges nye rørledninger hen over dele af Jylland, i Lillebælt, på Fyn og Sjælland.

Når anlægsarbejderne er afsluttet reetableres områderne. Af sikkerhedsmæssige driftsårsager, er genbeplantning over gasrørledningen underlagt restriktioner. Disse tager udgangspunkt i en afstand til gasrørledningens midtpunkt, jf. bilag 2 med skitsering af servitútbæltet på 10 meter (5 meter på hver side):

- Fjernet beplantning uden for servitútbæltet vil så vidt muligt blive genetableret med tilsvarende vegetationstyper, så det virker naturligt og som i det øvrige landskab. Beplantning kan efterfølgende reetableres i en afstand af 2 meter fra midten af gasrørledningen.

Anlægsarbejdet vil ikke efterlade synlige anlæg over jorden, kun gule markeringspæle."

Energinet har vedrørende det i denne afgørelse omhandlede område nærmere oplyst blandt andet:

" ...

3.5 Avnslev Kirke

Gasrørledningen krydser området nord for Avnslev Kirke. Arealerne omkring Avnslev Kirke er fredet, og formålet med fredningen er at sikre synlighed til og udsyn fra den gamle kirke der er fredet. Baltic Pipe gasrørledningen er placeret parallelt med den eksisterende gasledning, og det er derfor ikke hensigtsmæssigt at flytte Baltic Pipe uden for fredningen.

Inden for det fredede areal, vil gasrørledningen berøre matrikel 6m, Aunslev By, Aunslev. I forbindelse med anlægsarbejdet, vil der placeres en midlertidig arbejdsplads på arealet for fredningen (se kort 5). Både gasledningen og arbejdsarealet er placeret på dyrket mark.

Arbejdsarealet vil blive anvendt i en periode på mellem 6-9 måneder, hvor arealet bruges til oplagring af gasrør, og entreprenøren vil kunne opsætte mandskabsskurvogne på pladsen. Der vil ikke være faste installationer eller materiel som overstiger en højde på 3,5 meter.

I første del af fredningen vil gasrørledningen krydse et beskyttet dige, og det kan her være nødvendigt at skulle fælde 4-6 træer/buske. Hullet omkring den eksisterende gasledning vil derfor øges. Det er muligt at indsnævre arbejdsbæltet fra 32 meter til 15-20 meter, og Energinet vil arbejde for at bæltet holdes så smalt som muligt gennem det beskyttede dige.

Ved etablering af arbejdsbæltet afrømmes bæltet for muld og beplantning, og mulden lægges til deponi. Selve ledningsgraven vil have en bredde på 5-6 meter, og når gasledningen er gravet ned, vil jord og muld lægges tilbage i graven.

Efter endt anlægsarbejde vil arealerne inden for fredningen og det beskyttede dige reetableres, hullet vil dog ikke kunne genplantes, da der ikke må beplantes direkte oven på gasledningen (jf. bilag 2).

Da der er flere 'huller' mellem træerne i det beskyttede dige, vurderes påvirkningen at være lille. Etableringen af gasledningen efterlader ikke nogle synlige anlæg over jorden.

Den midlertidige mindskelse af indblik til kirken og omgivelserne, som anlægsarbejdet kan medføre i nogle få måneder, vurderes ikke at have betydning for fredningen.

Anlægsarbejdet vil udføres i periode november 2020 – november 2021.



Kort 5. Baltic Pipe gasledningen (blå/gul stiplede linje) krydser en fredningen omkring Avnslev Kirke (lyseblå skravering) parallelt med den eksisterende gasledning (gul linje). Der placeres et midlertidigt arbejdsareal inden for fredningen (brun rektangel).

Når gasrørledningen er etableret skal der af sikkerhedsmæssige hensyn og til betjening af gasanlægget, opstilles markeringspæle langs strækningen. Pælene placeres typisk med 2-300 meter mellemrum, og placeres, så vidt det er muligt, uden for det fredet areal. Da området også ligger inden for kirkebyggelinjen og det beskyttede dige er omfattet af Museumslovens § 29A, vil ansøgning om dispensation til placeringen af eventuelle markeringspæle inden for fredningen, varetages efter denne lovgivning.

Fredningen

Området ligger inden for fredningen af Avnslev kirkes omgivelser, der blev fredet ved Overfredningsnævnets afgørelse af 30. september 1986, som samtidig ophævede den tidligere fredning af 26. og 27. maj 1953. Fredningen indeholder følgende bestemmelser af relevans for sagen:

” ...

§ 1. Fredningens formål.

Fredningen har til formål af landskabelige og kulturhistoriske grunde at sikre, at fredningsområdet bevares i dets nuværende tilstand, og at en tidligere kirkesti genoprettes.

§ 2. Arealernes anvendelse.

- a. Der må ikke opføres bebyggelse eller etableres faste anlæg som f.eks. anlæg til knallert- eller motorløb eller skydebaner. Der må heller ikke anbringes master eller andre faste konstruktioner, herunder møller, og der må ikke opstilles campingvogne eller telte.
- b. Der må ikke anlægges nye veje eller stier bortset fra den i § 5 nævnte sti.
- c. Der må ikke foretages terrænændringer. Der må således ikke ske udnyttelse af forekomster i jorden eller foretages opfyldning, planering eller afgravning. Dette forbud er ikke til hinder for nødvendige terrænændringer i forbindelse med besigtigelser eller reparation af den på fredningskortet viste hovedgasledning.
- d. Arealerne må ikke tilplantes eller tilsås med buske eller træer.

§ 3. Levende hegn.

De nuværende levende hegn, der er vist på fredningskortet, må ikke sløjfes. Disse hegn skal vedligeholdes, om nødvendigt ved genplantning. Fyns amtsråd har ret til at lede de hertil påkrævede foranstaltninger udføre. Om hegnet langs kirkestien se dog § 5.

§ 7. En dispensation fra bestemmelserne i §§ 2-5 kan meddeles, når det ansøgte ikke vil komme i strid med fredningens formål.

...”

Høring

Miljøstyrelsen har ved mail af 6. februar 2020 fremsendt sine tekniske bemærkninger til ansøgningen. Miljøstyrelsen har vedrørende de i denne afgørelse omhandlede områder udtalt blandt andet:

” ...

I ansøgningen anføres det at placeringen af de gule markeringspæle bliver varetaget efter anden lovgivning.

Miljøstyrelsen henviser til, at kommunen som tilsynsmyndighed for fredninger skal vurdere, om evt. placering af gule markeringspæle i en fredning kræver en dispensation.

...

Energinet har i Miljøkonsekvensrapporten vurderet ansøgningens påvirkning af natura 2000-områdets udpegningsgrundlag samt påvirkning af bilag IV-arter, og Miljøstyrelsen har ikke yderligere bemærkninger til dette.

..."

Nyborg Kommune har i mail af 3. februar 2020 udtalt blandt andet:

"...

Avnslev Kirke Matr. 6m Aunslev By, Aunslev:

Det ansøgte, vurderes ikke at være i konflikt med fredningsbestemmelserne.

..."

Danmarks Naturfredningsforening, Nyborg, har i sit høringssvar i mail af 11. februar 2020 ikke udtalt sig vedrørende den omhandlede fredning.

Friluftsrådet, Fyn Nord, har i sit høringssvar i mail af 31. januar 2020 ikke udtalt sig vedrørende den omhandlede fredning.

Dansk Ornitologisk Forening har valgt ikke at udtale sig.

Afgørelsen er truffet på skriftligt grundlag.

Fredningsnævnets begrundelse og afgørelse

Fredningsnævnet finder, at det ansøgte projekt ikke strider mod fredningen.

Fredningsnævnet har herved lagt vægt på blandt andet de tiltag, der iværksættes under anlægsfasen og den minimale indvirkning det ansøgte vil få i området, herunder at det ansøgte ikke vil påvirke indsigten eller udsigten til og fra Avnslev kirke, idet anlægsarbejdet ikke vil efterlade synlige anlæg over jorden, bortset fra gule markeringspæle.

Dispensationen er dog givet på betingelse af,

at de i ansøgningen nævnte markeringspæle - så vidt det er muligt - placeres uden for de fredede områder, og at de placeres i samarbejde med kommunen og de kirkelige myndigheder i det omfang der er behov for placering i det fredede område,

at der i videst muligt omfang som beskrevet anvendes køreplader i anlægsfasen og,

at opgravet overskudsjord ikke placeres i de fredede områder samt

at arbejdet i øvrigt udføres i overensstemmelse med ansøgningen.

Dispensationen er givet i medfør af naturbeskyttelseslovens § 50, stk. 1.

Under hensyn til det af Miljøstyrelsen oplyste sammenholdt med det i ansøgerens miljøkonsekvensrapport oplyste er naturbeskyttelseslovens § 50, stk. 2 og 3 ikke til hinder for den meddelte dispensation.

Der kan klages over denne afgørelse til Miljø- og Fødevarerklagenævnet. Klagefristen udløber 4 uger efter, at afgørelsen er meddelt.

Klage skal ske via nævnets klageportal, som der linkes til på www.nmkn.dk, hvor der også er nærmere vejledning i klageproceduren, se www.nmkn.dk/klage/hvordan-klager-du.

Det er en betingelse for Miljø- og Fødevareklagenævnets behandling af en klage, at den, der klager indbetaler et gebyr på 900 kr. for privatpersoner og 1.800 kr. for virksomheder og organisationer. Der kan findes nærmere vejledning om betaling af klagegebyr på Nævnenes hus' hjemmeside www.naevneneshus.dk og www.nmkn.dk.

Tilladelsen må ikke udnyttes før klagefristen er udløbet, eller behandling af en eventuel klage måtte være afsluttet.

Tilladelsen bortfalder, hvis den ikke er udnyttet inden 3 år efter, den er givet, jf. naturbeskyttelseslovens § 50, stk. 1, jf. § 66, stk. 2.

Henrik Tosti
Kst. formand

Afgørelse af 16. marts 2021

Dispensation til opstilling af 20 fods container i 4 uger ved Avnslev Kirke

Nyborg Kommune har ved mail af 2. december 2020 på vegne af Kulturarv Fyn fremsendt en ansøgning om dispensation til midlertidig opstilling af en 20 fods container på matr.nr. 45b Aunslev By, Aunslev.

Sagsfremstilling

Ansøgeren oplyser i ansøgningen, der indeholder fotos, der skal illustrere den pågældende container og et oversigtsfoto, der viser den ansøgte placering, at der ansøges om dispensation til opstilling af en 20-fods container på et parkeringsareal nord for kirken på det syd-østlige hjørne af arealet.

Der fremgår videre af ansøgningen blandt andet følgende:

" ...

Denne placering er optimal i forhold til, at containeren strømforsynes via solceller (ingen træer til at skygge) og arealet er forholdsvis vandret. Se (Bilag 1)

Containeren der har navnet KULTURARVSBOXEN påregnes at stå på den ansøgte plads fra **tirsdag den 27. april til onsdag den 26. maj 2021.**

Som det fremgår af ovenstående fotos, er containeren malet i en kraftig blå nuance med markant kraftig påskrift, for at påkalde opmærksomheden hos potentielt besøgene til projekt KULTURARVSBOXEN ved Aunslev Hospital. Containeren forsynes med el fra solceller der anbringes plant på taget. Boxen kan besøges hver dag i tidsrummet 9 – 21 og åbning og lukning af Boxen (de indvendige glasdøre) sker elektronisk.

Redegørelse for ansøgningen:

Bag projektet KULTURARVSBOXEN står Kulturarv Fyn, der er en sammenslutning af fynske arkiver, museer og biblioteker. Kulturarv Fyn arbejder for at samle og styrke samarbejdet mellem de fynske Kulturarvs-institutioner. Dette gøre bl.a. gennem forskellige projekter. Desuden rådgiver Kulturarv Fyn foreninger og private om kulturmiljøspørgsmål og spørgsmål, der angår bl.a. fortidsminder og fredede og bevaringsværdige bygninger.

Med projektet KULTURARVSBOXEN har Kulturarv Fyn skabt et mobilt museum, der er på vej rundt til samtlige 10 fynske kommuner. Udstillingerne er forskellige fra sted til sted og laves i samarbejde med lokale aktører.

Udstillingen ved Aunslev Hospital laves i samarbejde med Nyborg Lokalhistoriske Arkiv, Østfyns Museer og Nyborg Bibliotek. Menighedsrådet i Aunslev-Bovense Sogn bakker op om udstillingen og placeringen af containeren.

Aunslev Hospital er et oplagt fokusemne. Hospitalet - fattiglemmernes sidste opholdssted - der blev bygget i 1755, står autentisk i sin arkitektur og indretning.

Udstillingerne i KULTURARVSBOXEN skal netop fortælle de lokale historier, som museerne ikke får fortalt. Ligeledes tillader formatet at historien kan fortælles lige dér, hvor den foregik.



Placeringen af det ansøgte er vist med skravering.

Fredningen

Området ligger inden for fredningen af området omkring Aunslev kirke, der blev revideret ved Overfredningsnævnets kendelse af 30. september 1986. Fredningen har følgende bestemmelser af betydning for sagen:

” ...

§ 1. Fredningens formål.

Fredningen har til formål af landskabelige og kulturhistoriske grunde at sikre, at fredningsområdet bevares i dets nuværende tilstand, og at en tidligere kirkesti genoprettes.

§ 2. Arealernes anvendelse.

Der må ikke opføres bebyggelse eller etableres faste anlæg som f.eks. anlæg til knallert- eller motorløb eller skydebaner. Der må heller ikke anbringes master eller andre faste konstruktioner, herunder møller, og der må ikke opstilles campingvogne eller telte.

..."

Høring

Nyborg Kommune har i en udtalelse af 2. december 2020 fremsendt sammen med ansøgningen udtalt blandt andet følgende:

" ...

Det er Kommunens vurdering, at eftersom der er tale om en midlertidig opstilling på et areal som er godkendt til parkering, vil opstillingen ikke være i strid med formålet med fredningen, da containerne fjernes igen efter 4 uger.

..."

Friluftsrådet har ved mail af 3. februar 2020 udtalt blandt andet:

" ...

Friluftsrådet bakker Kommunen op i, at en midlertidig opstilling på parkeringspladsen ikke strider imod kirke fredningen for Aunslev Kirkes omgivelse.

..."

De kirkelige myndigheder ved Fyns Stift har på et orienterende møde den 17. februar udtalt, at man ikke vil udtale sig mod det ansøgte.

Danmarks Naturfredningsforening og Dansk Ornitologisk Forening har valgt ikke at udtale sig

Afgørelsen er truffet på skriftligt grundlag og på baggrund af et orienterende møde den 17. februar 2020.

Fredningsnævnets begrundelse og afgørelse

Den pågældende container skal placeres et stykke fra kirken på en parkeringsplads, hvilket medfører en mindre påvirkning af de umiddelbare omgivelser af kirken. Der er desuden tale om en forholdsvis kort midlertidig placering og den ansøgte placering har betydning for formålet med den pågældende udstilling.

Et enigt fredningsnævn finder på denne baggrund, samt under hensyn til formålet med placeringen af containeren, lokal kulturformidling, at det ansøgte ikke strider mod fredningens formål. Der meddeles derfor tilladelse som ansøgt.

Dispensationen er givet i medfør af naturbeskyttelseslovens § 50, stk. 1.

Der kan klages over denne afgørelse til Miljø- og Fødevarerklagenævnet. Klagefristen udløber 4 uger efter, at afgørelsen er meddelt.

Klage skal ske via nævnets klageportal, som der linkes til på <https://kpo.naevneneshus.dk>, hvor der også er nærmere vejledning i klageproceduren, se <https://naevneneshus.dk>.

Det er en betingelse for Miljø- og Fødevareklagenævnets behandling af en klage, at den, der klager indbetaler et gebyr på 900 kr. for privatpersoner og 1.800 kr. for virksomheder og organisationer. Der kan findes nærmere vejledning om betaling af klagegebyr på Nævnenes hus' hjemmeside www.naevneneshus.dk.

Tilladelsen må ikke udnyttes før klagefristen er udløbet, eller behandling af en eventuel klage måtte være afsluttet.

Tilladelsen bortfalder, hvis den ikke er udnyttet inden 3 år efter, den er givet, jf. naturbeskyttelseslovens § 50, stk. 1, jf. § 66, stk. 2.



Anni Højmark
formand

FREDNINGSNÆVNET FOR FYN

Nyborg Kommune
Pva Lodsejer

Er behandlet i Miljø- og Fødevareklagenævnet med
sagsnr. 22/02802. [Klik her for at se afgørelsen.](#)

Christiansvej 41
5700 Svendborg
Tlf. 93 56 40 70

fyn@fredningsnaevn.dk
www.fredningsnaevn.dk
J.nr. FN-FYN-36-2020, FN-FYN-35-2021 og
FN-FYN-36-2021
Dato: 8. november 2021

Afgørelse af 8. november 2021

Dispensation til lovliggørelse af diverse små bygninger og til en overdækket terrasse/udestue samt dispensation til inddragelse af garage til beboelse i Aunslev.

Nyborg Kommune har ved mails af 27. november 2020, 8. april 2021 og 17. maj 2021 på vegne af Aunslev-Bovense-Hjulby Menighedsråd fremsendt ansøgninger om lovliggørende dispensation til 2 drivhuse, en carport med udhus, et udhus og til en overdækket terrasse samt om dispensation til inddragelse af en garage til beboelse på matr.nr. 45a Aunslev By, Aunslev på adressen Aunslev Kirkevej 1, 5800 Nyborg.

Sagsfremstilling

Ansøgning om lovliggørende dispensation til 2 drivhuse, en carport med udhus og et udhus.

Nyborg Kommune har ved mail af 27. november 2020 fremsendt ansøgning af samme dato om lovliggørende dispensation til 2 drivhuse, en carport med udhus og et udhus. I ansøgningen oplyses følgende:

" ...

Vedlagt fremsendes ansøgning om lovliggørelse af 2 stk. 9 m² drivhuse (byg. nr. 1 og 2), 37 m² carport med udhus (byg. nr. 3), 17 m² udhus (byg. nr. 4) på ovennævnte ejendom.

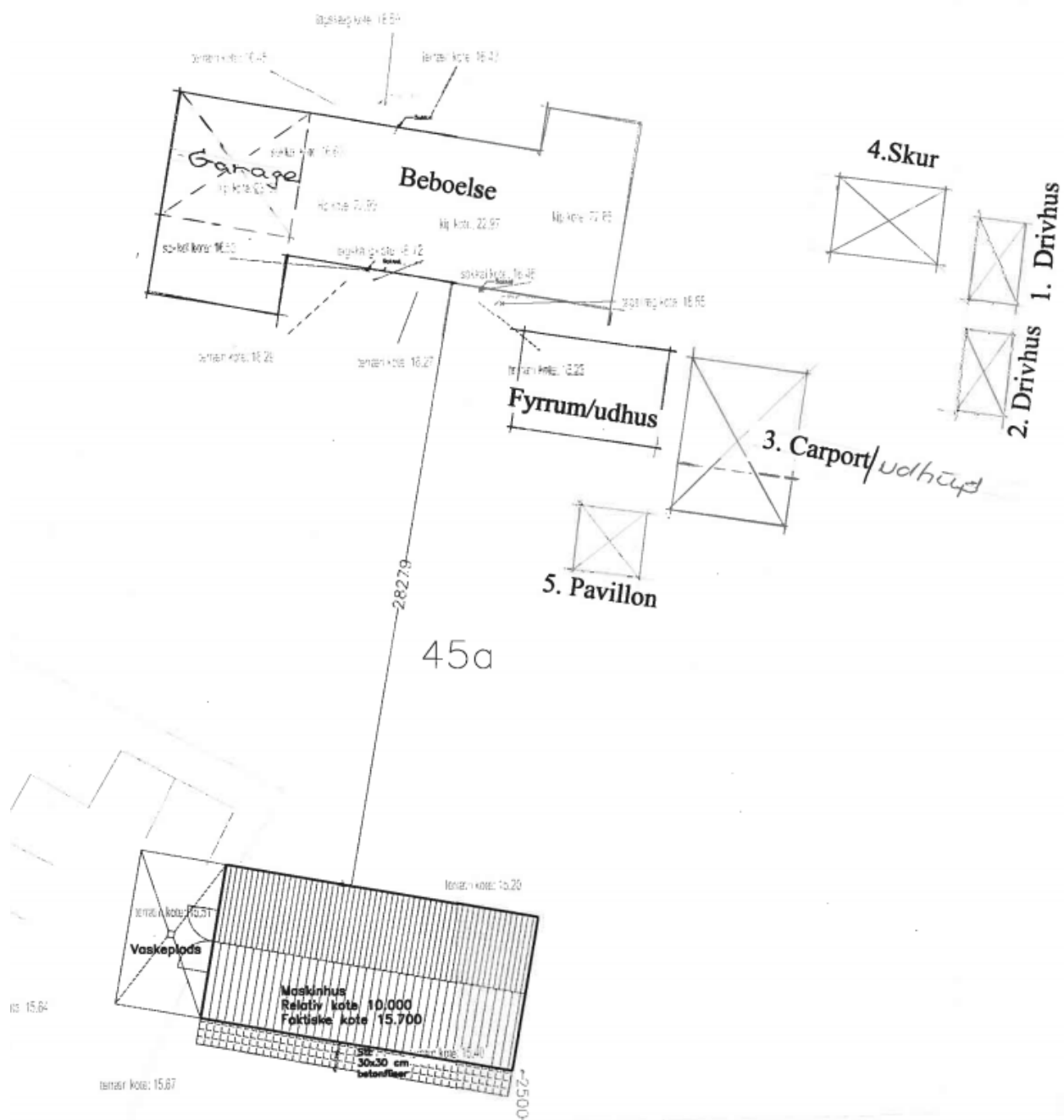
Byg. nr. henviser til vedlagte situationsplan. Der skal ses bort fra Byg. nr. 5 pavillon da denne er nedrevet.

Ejendommen er en landbrugsejendom på 2.790 m² beliggende i landzone uden for landsbyafgrænsning.

Ejendommen er omfattet af fredningen "Aunslev Kirke" Bygningerne er alle opført inden for det fredede område og kræver dispensation. Fredningens formål er "Landskabsfredning og etablering af tidligere kirkesti".

Bygningerne er opført i tilknytning til eksisterende stuehus og vurderes ikke at være i strid med formålet med fredningen. Såfremt der kan opnås dispensation fra fredningen, er Kommunen indstillet på at meddele lovliggørende byggetilladelse.

..."



Situationsplanen viser beliggenheden af de ansøgte bygninger på grunden.

Af situationsplanen, der er fremsendt sammen med ansøgningen, fremgår der videre følgende om de enkelte bygninger:

Bygningerne nr. 1 og 2, drivhuse, er opført i 2014 og har dimensionerne $2,40 \times 3,70 \times 2 = 17,76 \text{ m}^2$. Bygningernes højde er 2,40 m. Siderne og taget er af glas.

Bygning nr. 3, carport/udhus, er opført i ca. 1995 og har dimensionerne $5,5 \times 6,70 = 36,85 \text{ m}^2$. Bygningens højde er 2,40 m. Facade og gavler er af træ og taget er af PVC.

Bygning nr. 4, skur, er opført ca. 1950 og har dimensionerne 3,3*5,0=16,5 m². Bygningens højde er ca. 2 m.

Nyborg Kommune har ved mail af 9. august 2021 bekræftet oplysningerne i situationsplanen.

Ansøgeren har under besigtigelsen oplyst, at drivhusene er opført i 2012.

Ansøgning om lovliggørende dispensation til overdækket terrasse.

Nyborg Kommune har ved mail af 8. april 2021 fremsendt en ansøgning af samme dato om lovliggørende dispensation til en overdækket terrasse. I ansøgningen oplyses følgende:

" ...

Vedlagt fremsendes ansøgning om lovliggørelse af overdækket terrasse på 18 m² på ovennævnte ejendom.

...

Bygningen er opført inden for det fredede område og kræver dispensation.

Bygningen er opført i tilknytning til eksisterende stuehus og vurderes ikke at være i strid med formålet med fredningen.

Såfremt der kan opnå dispensation fra fredningen er Kommunen indstillet på at meddele lovliggørende byggetilladelse.

..."

I "Ansøgning for BR18-Serviceål Simpelt Byggeri" af 24. februar 2021 vedhæftet ansøgningsmailen er det ansøgte betegnet som "Bygning af udestue i forbindelse med carport, skur, fyrrum". Videre fremgår det, at der er tale om en fritliggende udestue med et bebygget areal på 18,42 m² at taget er udført i PVC samt, at ydervæggene er udført i træ.

Af tegninger af den ansøgte udestue/overdækkede terrasse og en situationsplan, begge vedhæftet ansøgningsmailen, fremgår det, at den er 2,12 meter høj skrånende ned til 1,89 meter og at grundarealet måler 4,05 meter * 4,55 meter.

Nyborg Kommune har i mail af 1. juli 2021 oplyst, at den ansøgte overdækkede terrasse er opført i 2020, hvilket er bekræftet af ansøgeren under besigtigelsen.

Ansøgning om dispensation til inddragelse af garage til beboelse.

Nyborg Kommune har i mail af 17. maj 2021, der tillige er vedhæftet tegninger af det ansøgte dateret marts 2021 og 9. april 2021 og en Ansøgning for BR18-Serviceål Énfamilieshus dateret den 12. april 2021, fremsendt en ansøgning af samme dato om dispensation til at inddrage en garage på 49 m² til beboelse oplyst følgende:

" ...

Stuehuset med indbygget garage er opført inden for det fredede område. Inddragelse af eksisterende garage til beboelse vurderes ikke at være i strid med formålet med fredningen.

...

Såfremt der kan opnå dispensation fra fredningen er Kommunen indstillet på at meddele byggetilladelse.

..."

I en ansøgning udarbejdet på vegne af menighedsrådet af Vaag Arkitekter af 9. april 2021 oplyses følgende om det ansøgte:

” ...

Der indrettes bolig i den eksisterende garage hvor der etableres nyt terrændæk og ydervægge og loft efterisoleres.

...”

Vedhæftet kommunens fremsendelsesmail er endvidere en indsigelse fra Østfyns Museer af 29. april 2021, hvoraf følgende fremgår:

” ...

I forbindelse med ansøgning om inddragelse af graverboligens garage til beboelse fremgår det, af ansøgningen samt tegningsmaterialet, at man påtænker, at etablere et glasparti bag den eksisterende dobbeltport.

Østfyns Museer ser meget nødt, at der isættes et stort glasparti i den bevaringsværdige bygning. Bygningen er en væsentlig bestanddel i kulturmiljøet omkring Aunslev Kirke og hospital. Et stort glasparti, som det påtænkte, vil have en stor negativ indflydelse på det samlede kulturmiljø, idet glaspartiet vil virke som et fremmed element i et ellers kompakt, og komplementerende kulturmiljø bestående af Aunslev kirke, Aunslev Hospital, graverboligen og alleerne.

Vi har fuld forståelse for ønsket om mere lys i den tidligere garage. Vi vil derfor anbefale, at man bibeholder porten som den er, og i stedet isætter det påtænkte mindre støbejernsvindue ved siden af porten, samt også gerne et lignende på den anden side af porten.

Vi har ikke indvendinger imod selve inddragelsen af garage til beboelse, men vi vil kraftigt anbefale, at man ikke isætter det påtænkte glasparti i porten.

...”

På baggrund af indsigelsen fra Østfyns Museer fremsendte Nyborg Kommune ved mail af 28. maj 2021 et revideret tegningsmateriale dateret den 9. april 2021 og 20. maj 2021 og Ansøgning for BR18-Serviceål Ænfamiliehus.

Ansøgeren har på besigtigelsen oplyst, at den ombyggede garage skal indeholde en stue og et toilet. Porten skal bibeholdes, således at der kan lukkes for det projekterede glasparti. Porten vil dog for det meste skulle stå åben.

Vedhæftet kommunens fremsendelsesmail er endvidere en indsigelse fra Østfyns Museer af 28. maj 2021, hvoraf følgende fremgår:

” ...

Østfyns Museer har nærstuderet de nye tegninger af det påtænkte glasparti på adressen Aunslev Kirkevej 1. Glaspartiet er på de nye tegninger ændret fra et stort glasparti bestående af et stort vindue og en glasdør til en enkel glasdør omkranset af bræddebeklædning bag træportene.

Østfyns Museer sætter stor pris på, at ejer har taget vores forbehold i forhold til det store glasparti til efterretning. Vi vil imidlertid stadig gerne påpege, at en glasdør med ét stort glas kan komme til at virke som et fremmedelement på ejendommens flotte og harmoniske facade.

Østfyns Museer vil derfor anbefale ejer at overveje, hvorvidt det vil være en mulighed at isætte en glasdør med sprosser, således at den nye dør opleves som en naturlig del af bygningen i sammenhæng med ejendommens eksisterende vinduer.

...”



Oversigtsfotoet viser med blå prikker det ansøgtes omtrentlige placering i forhold til kirken. Fredningen er vist med skravering.

Fredningen

Området ligger inden for fredningen af området omkring Aunslev kirke, der oprindeligt blev fredet ved kendelse af 26. maj 1953, hvilken fredning senere blev revideret ved Overfredningsnævnets kendelse af 30. september 1986. Fredningen har følgende bestemmelser af betydning for sagen:

" ...

§ 1. Fredningens formål.

Fredningen har til formål af landskabelige og kulturhistoriske grunde at sikre, at fredningsområdet bevares i dets nuværende tilstand, og at en tidligere kirkesti genoprettes.

§ 2. Arealernes anvendelse.

Der må ikke opføres bebyggelse eller etableres faste anlæg som f.eks. anlæg til knallert- eller motorløb eller skydebaner. Der må heller ikke anbringes master eller andre faste konstruktioner, herunder møller, og der må ikke opstilles campingvogne eller telte.

...

§ 7. En dispensation fra bestemmelserne i §§2-5 kan meddeles, når det ansøgte ikke vil komme i strid med fredningens formål.

..."

Høring

Miljøstyrelsen har i sine bemærkninger af 7. januar 2021 fremsendt ved mail af samme dato oplyst følgende:

" ...

Miljøstyrelsen kan oplyse, at det ansøgte ikke berører noget Natura 2000-område. Det fremgår af sagen, at kommunen har vurderet en evt. påvirkning af bilag IV-arter.

Ansøgningen giver ikke Miljøstyrelsen anledning til yderligere bemærkninger.

..."

Nyborg Kommune har i udtalelse fremsendt ved mail af 14. december 2020 oplyst følgende:

" ...

Det ansøgte område ligger udenfor naturområder beskyttet under §3 i naturbeskyttelsesloven (LBK nr 240 af 13/03/2019). Det nærmeste område med §3 status er en mindre sø/gadekær i Aunslev by, der ligger ca. 400 m fra den ansøgte matrikel. Der findes ingen registreringer af fredede arter, rødlistede arter, bilag IV arter (habitatdirektivet) ifølge Danmarks Miljøportal i det nære område. De nærmeste registreringer af rødlistede/fredede arter findes ca. 700m i vestligt/nordvestlig retning i større §3 områder med sammenhængende søer og moser. I disse områder findes blandt andet den fredede Butsnudet frø og flere arter af orkidéer. Ingen af disse vurderes at kunne blive påvirket af bygningerne eller deres placering.

På luftfotos ses en del større træer på matriklen, der alt efter stand og alder kan være yngle/rastetræer for flagermus, der alle er på habitatdirektivets bilag IV liste. Samtidig findes der en kirke og formodentlig ældre bygninger på nabomatriklen, der ligeledes kan være overvintringspladser for flagermus. Hvis der er observeret flagermus i området, skal man være opmærksom på ikke at nedrive bygninger, før man har foretaget en vurdering af hvorvidt de anvendes af flagermus. Ligeledes må hule træer eller træer med spættehuller ikke fældes i perioden 1. november-31. august.

..."

Nyborg Kommune har ved mail af 20. maj 2021 oplyst, at kommunen ikke har bemærkninger til ansøgningen om dispensation til den overdækkede terrasse.

De kirkelige myndigheder ved Fyns Stift har på det orienterende møde oplyst, at der ikke er indsigelser mod de ansøgte 2 drivhuse, carport med udhus og udhuset, da det ikke er synligt fra kirken. De kirkelige myndigheder har i mail af 15. juli 2021 oplyst, at de ikke har bemærkninger til den overdækkede terrasse/udestuen. De kirkelige myndigheder har videre i mail af 15. juli 2021 oplyst, at de ikke har bemærkninger til ansøgningen om inddragelse af garage til beboelse.

Menighedsrådet har under besigtigelsen oplyst, at de støtter ansøgningerne og anført, at det ansøgte vil gøre graverboligen mere anvendelig.

Danmarks Naturfredningsforening, Dansk Ornitologisk Forening og Friluftsrådet har valgt ikke at udtale sig.

Der har i forbindelse med sagens behandling været afholdt orienterende møde på adressen den 17. februar 2021 og foretaget besigtigelse den 25. maj 2021.

Fredningsnævnets begrundelse og afgørelse

Fredningsnævnet bemærker indledningsvis, at der er tale om ikke blot fredning af Aunslev Kirke, men om en sammenhængende kulturhistorisk bygningsenhed, med kirken som det markante element. Bygningsenhederne med kirkegården og tilhørende tilkørselsveje ligger markant i landskabet og hele bygningsmassen, herunder graverboligen ses, når man kører eller går mod kirken.

Ved vurderingen af hvorvidt der kan meddeles lovliggørende dispensation til en række bygninger opført ad flere omgange indenfor graverboligens areal, foretager fredningsnævnet en vurdering af, om der ville have kunnet være meddelt dispensation til opførelsen, såfremt ansøger havde søgt forud for byggeriet.

Et enigt fredningsnævn finder under hensyn til størrelsen og udseende samt det sted, den overdækkede terrasse og drivhusene er opført, hvor de ikke kan ses fra kirken og ikke påvirker indsigten til den, at denne del af det ansøgte ikke er i strid med fredningens formål eller fredningens forbud mod bebyggelse. Der meddeles derfor tilladelse som ansøgt til denne del af det ansøgte.

Det lægges efter det af Nyborg Kommune oplyste til grund at carporten er opført i 1995 og således efter området blev fredet. Et enigt fredningsnævn finder, at carporten med sin beliggenhed, sit udseende, som afviger stærkt fra det på opførelsestidspunktet eksisterende byggeri, og sin størrelse er i strid med fredningens formål om at bevare forretningsområdet i den på fredningen eksisterende tilstand. Der meddeles derfor afslag på denne del af det ansøgte.

Et enigt fredningsnævn finder, at den ansøgte inddragelse af garage til beboelse med det planlagte glasparti vil medføre en markant ændring i den eksisterende bebyggelses udtryk. Fredningsnævnet finder, at dette sammen med garagens placeringen tættest ved kirken og synligt fra tilkørselsvejen, medfører at denne del af det ansøgte er i strid med fredningens formål som ovenfor beskrevet. Der meddeles derfor afslag på denne del af det ansøgte.

Da det ansøgte skur i henhold til det af Nyborg Kommune oplyste er opført i ca. 1950 og dermed inden området blev fredet kræver denne bygning ikke dispensation.

Under hensyn til i Nyborg Kommunes udtalelse af 14. december 2020 oplyste er naturbeskyttelseslovens § 50, stk. 2 og stk. 3 ikke til hinder for den meddelte dispensation.

Dispensationen er givet i medfør af naturbeskyttelseslovens § 50, stk. 1.

Der kan klages over denne afgørelse til Miljø- og Fødevarerklagenævnet. Klagefristen udløber 4 uger efter, at afgørelsen er meddelt.

Klage skal ske via nævnets klageportal, som der linkes til på <https://kpo.naevneneshus.dk>, hvor der også er nærmere vejledning i klageproceduren, se <https://naevneneshus.dk>.

Det er en betingelse for Miljø- og Fødevarerklagenævnets behandling af en klage, at den, der klager indbetaler et gebyr på 900 kr. for privatpersoner og 1.800 kr. for virksomheder og organisationer. Der kan findes nærmere vejledning om betaling af klagegebyr på Nævnenes hus' hjemmeside www.naevneneshus.dk.

Tilladelsen må ikke udnyttes før klagefristen er udløbet, eller behandling af en eventuel klage måtte være afsluttet.

Tilladelsen bortfalder, hvis den ikke er udnyttet inden 3 år efter, den er givet, jf. naturbeskyttelseslovens § 50, stk. 1, jf. § 66, stk. 2.



Anni Højmark
formand

Denne afgørelse vedrører en dispensationsafgørelse fra Fredningsnævnet med sagsnr. FN-FYN-36-2020, FN-FYN-35-2021 og FN-FYN-36-2021.
Klik her for at se afgørelsen.

14. juni 2022
Sagsnr.: 22/02802
Klagenr. 1030587

AFGØRELSE FRA MILJØ- OG FØDEVAREKLAGENÆVNET

AFVISNING AF KLAGE over afslag på dispensation i sag om ombygninger og carport inden for fredning i Nyborg Kommune

Miljø- og Fødevareklagenævnet har truffet afgørelse efter naturbeskyttelseslovens § 87, stk. 1, jf. § 78, stk. 3.¹

Miljø- og Fødevareklagenævnet afviser at realitetsbehandle klage over Fredningsnævnet for Fyns afgørelse af 8. november 2021 om afslag på dispensation til ombygning af garage samt afslag på lovliggørende dispensation til carport på matr. nr. 45a Aunslev By, Aunslev.

Det indbetalte klagegebyr tilbagebetales.

Miljø- og Fødevareklagenævnets afgørelse er endelig og kan ikke indbringes for anden administrativ myndighed, jf. § 17 i lov om Miljø- og Fødevareklagenævnet² og gebyrbekendtgørelsens § 2.³ Eventuel retssag til prøvelse af afgørelsen skal være anlagt inden 6 måneder, jf. naturbeskyttelseslovens § 88, stk. 1.

Afgørelsen er truffet af formanden på nævnets vegne, jf. § 8 i lov om Miljø- og Fødevareklagenævnet.

MILJØ- OG FØDEVAREKLAGENÆVNET

Toldboden 2
8800 Viborg

Tlf. 72 40 56 00
CVR-nr. 37795526
EAN-nr. 5798000026070
nh@naevneneshus.dk
www.naevneneshus.dk

¹ Lovbekendtgørelse nr. 1986 af 27. oktober 2021 om naturbeskyttelse med senere ændringer.

² Lov nr. 1715 af 27. december 2016 om Miljø- og Fødevareklagenævnet.

³ Bekendtgørelse nr. 132 af 30. januar 2017 om gebyr for indbringelse af klager for Miljø- og Fødevareklagenævnet mv.

1. Klagen til Miljø- og Fødevareklagenævnet

Afgørelsen er den 9. december 2021 påklaget til Miljø- og Fødevareklagenævnet af Aunslev-Bovense-Hjulby Menighedsråd, der er repræsenteret ved en konsulent.

Klager har navnlig anført, at

- det ansøgte vil passe ind i det fredede område,
- afgørelsen er truffet uden dialog om alternative løsninger, og
- der normalt er praksis for at tillade projekter som det ansøgte.

2. Sagens oplysninger

Fredningsnævnet for Fyn har den 8. november 2021 truffet afgørelse om en række forhold på ejendommen, herunder meddelt afslag på dispensation til ombygning af en garagebygning samt afslag på lovliggørende dispensation til en eksisterende carport. Fredningsnævnet har blandt andet begrundet afgørelsen med, at det ansøgte afviger fra den eksisterende bebyggelses udtryk.

Afgørelsen er adresseret til Nyborg Kommune, der har indgivet ansøgningen på vegne af klager. Det fremgår af afgørelsen, at en eventuel klage skal indgives til Miljø- og Fødevareklagenævnet via klageportalen, og at klagefristen udløber 4 uger efter, at afgørelsen er meddelt.

Det fremgår i øvrigt af sagens oplysninger, at afgørelsen er udsendt pr. mail den 8. november 2021 til blandt andet kommunens sagsbehandler og klagers mailadresse med angivelse af, at klagefristen udløber den 6. december 2021.

Klagers repræsentant har den 9. december 2021 indgivet klagen via klageportalen.

3. Miljø- og Fødevareklagenævnets bemærkninger og afgørelse

3.1 Miljø- og Fødevareklagenævnets bemærkninger

Ifølge naturbeskyttelseslovens § 88, stk. 1, er klagefristen 4 uger fra den dag, afgørelsen er meddelt. Er afgørelsen offentligt bekendtgjort, regnes klagefristen dog altid fra bekendtgørelsen.

Fredningsnævnet for Fyns afgørelse er meddelt den 8. november 2021, og klagefristen udløb dermed den 6. december 2021.

Klagen blev indgivet til Miljø- og Fødevareklagenævnet via klageportalen den 9. december 2021, og klagen er således indgivet efter klagefristens udløb.

Der er ingen bestemmelser i naturbeskyttelsesloven om, at Miljø- og Fødevareklagenævnet kan se bort fra overskridelser af klagefristen. I tilfælde,

hvor der ikke er fastsat en udtrykkelig bestemmelse herom i lovgivningen, følger det af den almindelige forvaltningsretlige praksis, at en myndighed i særlige tilfælde kan se bort fra overskridelsen af en klagefrist og realitetsbehandle en for sent indgivet klage. Ved vurderingen af, hvorvidt en for sent indgivet klage kan realitetsbehandles, kan der bl.a. lægges vægt på fristoverskridelsens længde, om der foreligger undskyldelige omstændigheder, herunder om der er givet korrekt klagevejledning, samt hensynet til andre parter med modstående interesser, f.eks. afgørelsens adressat.

Miljø- og Fødevarerklagenævnets praksis med hensyn til klagefrister er restriktiv. En klage, der er indgivet efter udløbet af klagefristen, vil som udgangspunkt blive afvist, også selvom der er tale om overskridelse med blot en enkelt dag.

Miljø- og Fødevarerklagenævnet finder, at der ikke foreligger sådanne særlige forhold, at der i den konkrete sag kan ses bort fra en overskridelse af klagefristen. Nævnet har ved sin vurdering lagt vægt på, at der er meddelt korrekt klagevejledning, ligesom datoen for klagefristen specifikt er angivet i fredningsnævnets mail, som afgørelsen blev udsendt med.

3.2 Gebyr

Som følge af afgørelsen tilbagebetales det indbetalte klagegebyr, jf. gebyrbekendtgørelsens § 2, stk. 2, nr. 3.

3.3 Miljø- og Fødevarerklagenævnets afgørelse

Miljø- og Fødevarerklagenævnet afviser at realitetsbehandle klage over Fredningsnævnet for Fyns afgørelse af 8. november 2021 om afslag på dispensation til ombygning af garage samt afslag på lovliggørende dispensation til carport på matr. nr. 45a Aunslev By, Aunslev.

Det indbetalte klagegebyr tilbagebetales.

Denne afgørelse gøres tilgængelig for Fredningsnævnet for Fyn (sagsnr.: FN-FYN-36-2020, FN-FYN-35-2021 og FN-FYN-36-2021) samt for klageren og dennes repræsentant via klageportalen. Afgørelsen sendes desuden til eventuelle andre parter i klagesagen.

Afgørelsen vil blive offentliggjort på mfkn.naevneneshus.dk. Personoplysninger vil blive anonymiseret.



Thomas Steensen
Stedfortrædende formand