

Afgørelser – Reg. nr.: 02038.00

Fredningen vedrører: Gloslunde Kirke

Domme

Taksationskommissionen

Naturklagenævnet

Overfredningsnævnet

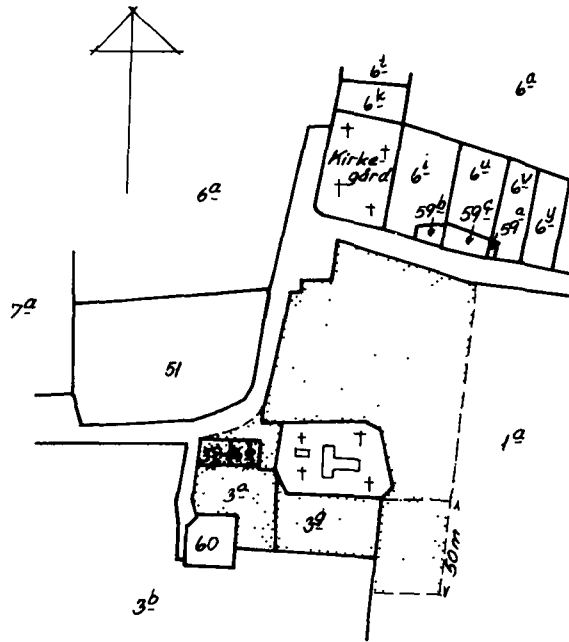
Fredningsnævnet

09-05-1953, 30-10-1953

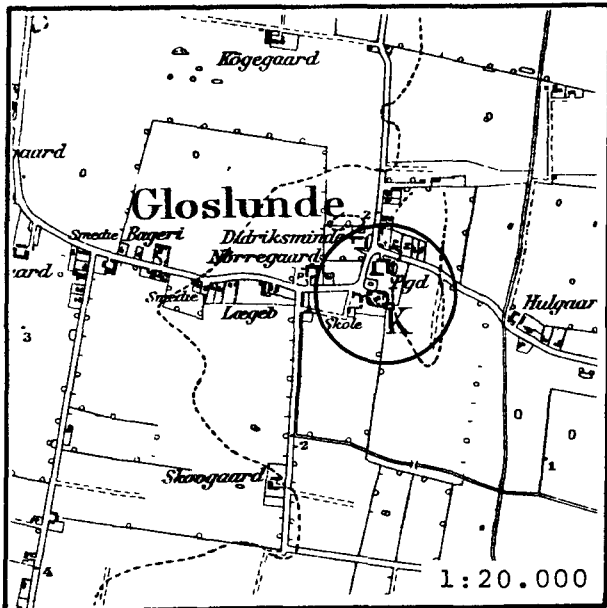
Kendelser

Deklarationer

FREDNINGSNÆVNET >



0 50 100 200m
1:4000



Kommune: Rudbjerg 381
Ejerlav : Gloslunde By
Sogn : Gloslunde

Matr. nr.	Dekl./Kendelse dato	Tinglyst dato
1 a	31/05-1951	9/05-1953
3 a, 3 g og gadejord	udateret	30/10-1953

Stempel- og gebyrfri i h.t. lov 140/1937 § 33.

Anmelder:

NATURFREDNINGSNÆVNET
FOR MARIBO AMTRAADESKREDS

1965

Fredningstilbud

12 MAJ 1953

Undertegnede **Gloslunde menighedsråd** ~~for~~ ^{for} ~~pr~~ ^{pr} ~~ste~~ ^{ste} ~~em~~ ^{em} ~~bedet~~ ^{bedet}
tilbyder herved som ejer af matr. nr. **1 a**

af **Gloslunde** by **Gloslunde** sogn,
at lade nedennævnte areal af ovennævnte matr. nr. frede som nedenfor anført. **under forbehold af kirkeministeriets godkendelse.**

Arealet beskrives således:

**Præstegårdens have nord og øst for kirkegården.
En 50 meter bred bræmme af præsteembedets jord syd for præstegårdshaven.**

Fredningen har følgende omfang:

Arealerne må ikke bebygges eller beplantes med højt voksende træer, midlertidigt eller vedvarende, ligesom der heller ikke på arealerne må graves grus eller anbringes transformatorstationer, telefon- og telegrafmaster o. lign., skure, udsalgssteder, isboder, vogne til beboelse eller andet, som kan virke skæmmende.

~~Vi~~ ^{OS} ~~for~~ ^{og} ~~be~~ ^{dog} ~~ret~~ ^{til} ~~at~~ ^{benytte} ~~en~~ ^{en} ~~del~~ ^{del} ~~af~~ ^{af} ~~det~~ ^{det} ~~fredede~~ ^{fredede} ~~areal~~ ^{areal} ~~i~~ ⁱ ~~til-~~ ^{til-} ~~ælde~~ ^{ælde} ~~af~~ ^{af} ~~ombygning~~ ^{ombygning} ~~af~~ ^{af} ~~eller~~ ^{eller} ~~tilbygning~~ ^{tilbygning} ~~til~~ ^{til} ~~præstegårdens~~ ^{præstegårdens} ~~bygninger~~ ^{bygninger} ~~efter~~ ^{efter} ~~forhandling~~ ^{forhandling} ~~med~~ ^{med} ~~naturfredningsnævnet,~~ ^{naturfredningsnævnet,} ~~så~~ ^{så} ~~længe~~ ^{længe} ~~arealet~~ ^{arealet} ~~ejes~~ ^{ejes} ~~af~~ ^{af} ~~embedet~~ ^{embedet} ~~og~~ ^{og} ~~bestyres~~ ^{bestyres} ~~af~~ ^{af} ~~menighedsrådet.~~ ^{menighedsrådet.}

For fredningen kræver ~~vi~~ ^{Vi} ~~ingen~~ ^{ingen} erstatning.

~~Vi~~ ^{Vi} ~~for~~ ^{er} ~~indforstået~~ ^{indforstået} ~~med,~~ ^{med,} ~~at~~ ^{at} ~~ovenstående~~ ^{ovenstående} ~~fredningstilbud~~ ^{fredningstilbud} ~~tinglyses~~ ^{tinglyses} ~~på~~ ^{på} ~~min~~ ^{min} ~~ejendom~~ ^{ejendom} ~~matr. nr.~~ ^{matr. nr.}

1 a af **Gloslunde** by **Gloslunde** sogn,

dog uden udgift for ~~os~~ ^{os} ~~med~~ ^{med} oprykkende prioritet næst nuværende hæftelser.

Påtaleberettiget i henhold til forestående er fredningsnævnet for Maribo amt,

provsten for **Lollands sdr.** herred og **Gloslunde** menighedsråd.

Gloslunde, den **31 / 5** 19 **51**.

**Villiam Larsen. S. Samuelsen. Gerda Larsen.
A. Melgaard Kjær. Ove Jensen. Ellen Nielsen.
Hans J. Hansen.**

**Underskrifter for Grøshave
menighedsråd omstående:**

Idet fredningsnævnet for Maribo amt modtager og godkender foranstående fredningstilbud, bestemmes det, at tilbudet skal lyses som servitut på matr. nr. **1 a**

af **Gloslunde** by **Gloslunde** sogn,

af hartkorn: **3** tdr. **6** skp. **0** fdk. **1** alb., ~~xxxx~~
~~xxxx~~ ~~xxxx~~ ~~xxxx~~ ~~xxxx~~ ~~xxxx~~

Det fredede areal ses indtegnet på vedlagte kort, af hvilket en genpart bedes henlagt på akten.

Fredningsnævnet for Maribo amt, den **9. maj 1953.**

Braun,

Kirkeministeriets 2. kontor **52 a**
10. OCT. 1952. **2 g 1603**

Grøshave menighedsråd den 5. december 1952.

J.P. Højmark. Ludvig Poulsen.
Bodil Geill Madsen. Hans Juul.
F. Dannenskiold-Samsøe. Kathrine Schwartz.
A. Melgaard Kjær.

Det tiltrædes, at nærværende fredningstilbud tinglyses som servitutstiftende på matr.nr. 1 a, Gloslunde by og sogn med følgende forbehold:

"Så længe det pågældende areal administreres af de kirkelige myndigheder, træffer kirkeministeriet, dog efter indhentet erklæring fra fredningsnævnet, afgørelse om nyplacering af bygninger på præstegårdsjorden og tillige om selve byggeplanen for disse, forsåvidt bygningerne skal benyttes til driften af præstegårdens jorder, til brug for præsten eller i det hele skal tjene kirkelige formål."

Kirkeministeriet, den 22. december 1952.

P.M.V.

E.B.

M.G. Pedersen
Eksps.

Kirkeministeriet,

Indført i dagbogen for retskreds nr. 31, Nakskov købstad m.v.
den 12. MAJ 1953.

Lyst.Tingbog:Bd. Bl. 1a Akt;Skab H nr. 594.

Johs. Jensen.

/.....

Retskreds nr. 31
Nakskov købstad
m.v.

Gebyr 2 kr.
= 2 kroner

cpv.

FREDNINGSNÆVNET >

Stempel- og gebyrfri i h.t. lov 140/1937 § 33.

Anmelder:

4459

Matr.nr. 3^a, 3^b, 4^b NOV. 1953
 Gloslunde by og sogn B.V.

Fredningstilbud

NATURFREDNINGSNÆVNET
 FOR MARIBO AMTRAADEKREDS

Undertegnede Gloslunde sogneråd for Gloslunde kommune
 tilbyder herved som ejer af matr. nr. 3^a, 3^c og 4^b samt gadejorden

af Gloslunde by Gloslunde sogn,
 at lade nedennævnte areal af ovennævnte matr. nr. frede som nedenfor anført.

Arealet beskrives således:

Pladsen vest for Gloslunde kirkegård og nord for matr.nr. 3^c og 4^b
 Den til skolen hørende have vest og syd for kirkegården matr.nr. 3^a

Fredningen har følgende omfang:

Arealerne må ikke opbygges eller beplantes med højt voksende træer, midlertidigt eller vedvarende, ligesom der heller ikke på arealerne må graves grus eller anbringes transformatorstationer, telefon- og telegrafmaster o. lign., skure, udsalgssteder, isboder, vogne til beboelse eller andet, som kan virke skæmmende.

Vi ~~forbeholder~~ ^{vedr. ligesom} dog ret til at benytte en del af arealet til eventuel påkrævet udvidelse af skolens bygninger efter forudgået forhandling med naturfredningsnævnet og menighedsrådet.

For fredningen kræver jeg ingen erstatning.

Vi ~~er~~ indforstået med, at ovenstående fredningstilbud tinglyses på min ejendom matr. nr. 3^a, 3^c og 4^b af Gloslunde by Gloslunde sogn, dog uden udgift for mig, med oprykkende prioritet næst nuværende hæftelser. samt gadejorden

Påtaleberettiget i henhold til forestående er fredningsnævnet for Maribo amt,

provsten for Lollands sdr. herred og Gloslunde menighedsråd.
 , den / 19

Georg Thorsen Marius Clausen Jens P. Jensen Edmund Olesen
 S. Chr. Jensen Thomas Hald Chr. Jørgensen Aage Boesen

Idet fredningsnævnet for Maribo amt modtager og godkender foranstående fredningstilbud, bestemmes det, at tilbudet skal lyses som servitut på matr. nr. 3^a, 3^c, 4^b

af Gloslunde by Gloslunde sogn,
 af hartkorn: 0 tdr. 0 skp. 0 fdk. 0 alb., ~~til hvilket der er indført en servitut~~
~~til fordel for den på nævnte areal~~ samt gadejorden ~~til fordel for den på nævnte areal~~
 Det fredede areal ses indtegnet på vedlagte kort, af hvilket en genpart bedes henlagt på akten.

Fredningsnævnet for Maribo amt, den 30. oktober 1953

Braun

Ants-

rådet har godkendt sognerådets foranstående fredningstilbud.

M a r i b o a m t s r å d, den 23. oktober 1952.

G.W. Schaeffer
est.

Indført i dagbogen for retskreds nr. 31, Nakskov købstad m.v.

den 2 NOV. 1953

Lyst.Tingbog.Bd. Bl. 3 a Akt:Skab M nr. 169

samt umtr.gadejord

Kort i H 594

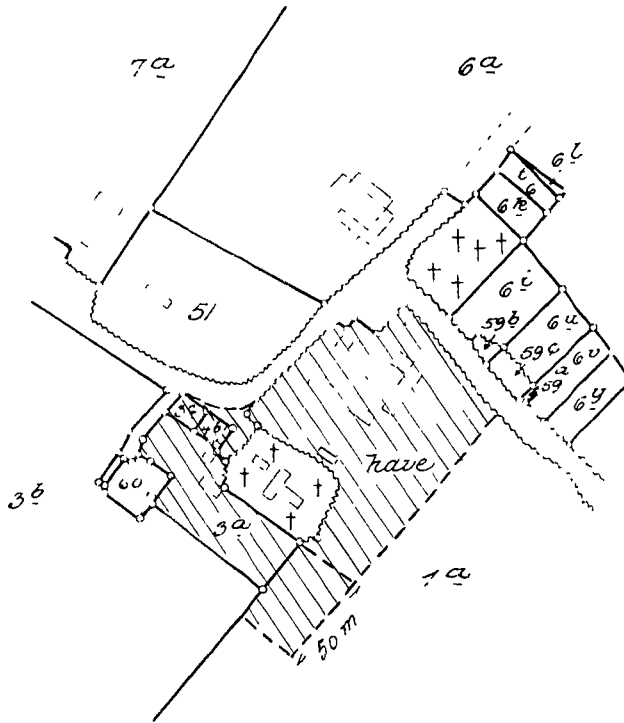
Gebyr 2 kr.
= to kroner

Johs. Jensen

/-.....

Retskreds nr. 31
Nakskov købstad
m.v.

Justitsministeriets genpartkalkuleret. Til k



kort-genpart er rigtig genpart af det originale kort vedrørende ejendommen
attesteres herved.

Navn.

19

1:4000
 Terrain af
 Gloslunde By og Sognd,
 Lollunds Sønder Herred,
 Maribo Amt.
 Efter en Kopi af Matrikelkortet

De i h.t. tilbud af 31/5-1951 af matr. nr. 1a, Gloslunde By
 og udateret tilbud af matr. nr. 3a og 3b og 3c med fre-
 ningsservitut i de arealer er på dette kort vist med
 skrå skrævet

Dato i juli 1952.

DISPENSATIONER>

Afgørelser – Reg. nr.: 02038.00

Dispensationer i perioden: 03-10-1997

- 6 OKT. 1997

A F

FORHANDLINGSProtokol FOR FREDNINGSNÆVNET I

STORSTRØMS AMT

REG. NR. 2038.00

År 1997, den 3. oktober foretoges på Dommerkontoret i Vordingborg af formanden for Fredningsnævnet, dommer Ulf Andersen.

Fr.s. 23/96 fortsat

Sag angående opførelse af bygning på matr. nr. 3 g Gloslunde by, Gloslunde (Gloslunde ny kirkegård) hvilket areal er omfattet af kirkeomgivelsesfredningsdeklaration af 30/10 1953.

Der fremlagdes:

- ændret ansøgning med bilag fremsendt af Lolland-Falsters Stift den 14. august 1997,
- erklæring af 3. september 1997 fra Storstrøms Amt, Natur- og plankontoret,
- tiltrædelseserklæringer fra nævnets øvrige medlemmer.

Da formanden ligeledes kunne tiltræde det ansøgte, gav nævnet tilladelse hertil.

Nævnets tilladelse bortfalder, hvis den ikke er udnyttet inden 3 år, jfr. naturbeskyttelseslovens § 66, stk. 3.

Ulf Andersen

fmd.

/pn

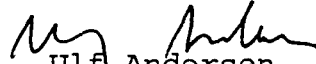
Fremsendes idet udskriftens rigtighed bekræftes.

Nævnets afgørelse kan påklages til Naturklagenævnet af den, der har begæret Fredningsnævnets afgørelse samt de i naturbeskyttelseslovens § 86 nævnte myndigheder m.fl. Klagefristen er 4 uger fra den dag afgørelsen er meddelt. Klage indgives skriftligt til Fredningsnævnet for Storstrøms Amt, Kirketorvet 16, 4760 Vordingborg.

12/11/97 30 Bil

Tilladelsen kan ikke udnyttes før udløbet af klagefristen. Er klage iværksat, kan tilladelsen ikke udnyttes, medmindre afgørelsen stadfæstes af naturklagenævnet.

Fredningsnævnet for Storstrøms Amt
Vordingborg, den 3. oktober 1997.


Ulf Andersen
fmd.

Udskrift er sendt til:

Provst Holger Villadsen, Gloslunde Søndre Provsti, Provsten,
Kappelvej 1, 4900 Nakskov
Gloslunde Menighedsråd, v/Thrine Christiansen, Gloslunde Gade
3, 4983 Dannemare
Lolland-Falsters Stift, Stiftsøvrigheden, Østre Allé 2, 4800
Nykøbing F.
Rudbjerg kommune, 4983 Dannemare
Storstrøms Amt, Natur- og plankontoret, Parkvej 37, 4800
Nykøbing F. j.nr. 8-70-21-381-24-1995
Skov- og Naturstyrelsen, Haraldsgade 53, 2100 København Ø.
Danmarks Naturfredningsforenings lokalkomite for Nakskov/
Rudbjerg, v/Mogens Vestergaard, Fællesskabvej 37, 4900
Nakskov
Friluftsrådet v/Terkel Jakobsen, Pilevænget 2, 4930 Maribo
Michael Foersom, Stenvadsvej 4, 4983 Dannemare
Arkitekt Kjeld Frimann, Gartnervænget 8, 4900 Nakskov
Jens Skude, Skovbyvej 11, 4900 Nakskov
Verner Larsen, Fanefjordgade 150, 4792 Askeby