

Afgørelser – Reg. nr.: 02036.00

Fredningen vedrører: Arninge Kirke

Domme

Taksationskommissionen

Naturklagenævnet

Overfredningsnævnet

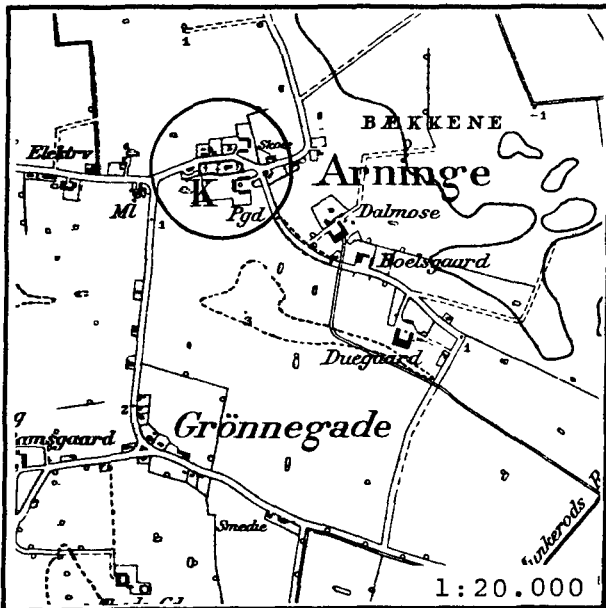
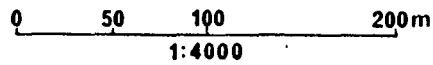
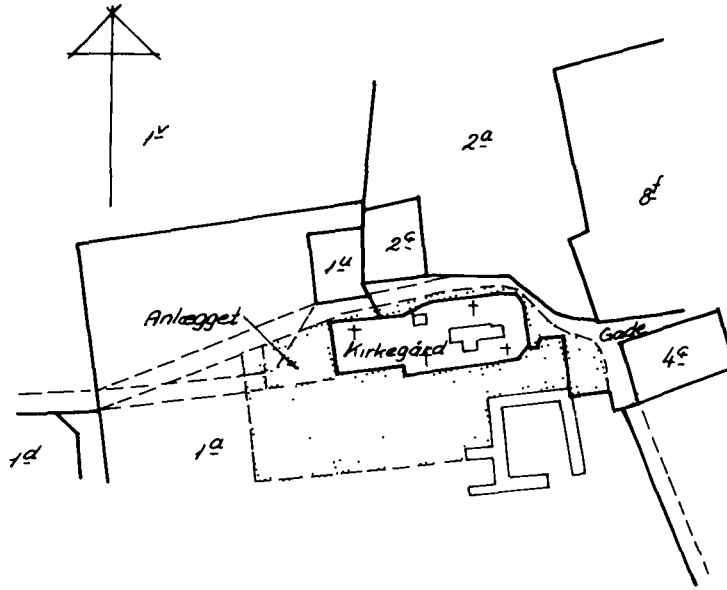
Fredningsnævnet

09-05-1953, 30-10-1953

Kendelser

Deklarationer

FREDNINGSNÆVNET >



Kommune: Rudbjerg 381
Ejerlav : Arninge By
Sogn : Arninge

Matr. nr.	Dekl./Kendelse dato	Tinglyst dato
1 a	29/06-1951	12/05-1953
Gadejord	15/05-1951	2/11-1953

Stempel- og gebyrfri i h.t. lov 140/1937 § 33.

Anmelder:

NATURFREDNINGSNÆVNET
FOR MARIBO AMTRAADESKREDS12. MAJ 1953.
1963.

Fredningstilbud

Undertegnede **Arninge menighedsråd på præsteembedets vegne**
tilbyder herved som ejer af matr. nr: **1 a**af **Arninge** by **Arninge** sogn,
at lade nedennævnte areal af ovennævnte matr. nr. frede som nedenfor anført. **under forbehold a**
kirkeministeriets godkendelse.

Arealet beskrives således:

Præstegårdshaven, beliggende syd for Arninge kirkegård.

Fredningen har følgende omfang:

Arealerne må ~~ikke~~ ^{yderligere} bebygges eller beplantes med højt voksende træer, midlertidigt eller vedvarende, ligesom der heller ikke på arealerne må graves grus eller anbringes transformatorstationer, telefon- og telegrafmaster o. lign., skure, udsalgssteder, isboder, vogne til beboelse eller andet, som kan virke skæmmende.~~Vixen~~ forbeholder ~~sig~~ ^{sig} dog ~~ret til~~ at der ikke ved fredningen gøres indgreb i den bestående bevoksning eller at fredningen er til hinder for bevoksningens fornyelse så lidt som for det fredede areals benyttelse til bebyggelse eller på anden måde efter embedets behov, så længe embedet ejer arealet.For fredningen kræver ~~vi~~ ^{vi} ingen erstatning.~~Vixen~~ er indforstået med, at ovenstående fredningstilbud tinglyses på min ejendom matr. nr. **1 a** af **Arninge** by **og** sogn, dog uden udgift for ~~sig~~ med oprykkende prioritet næst nuværende hæftelser.

Påtaleberettiget i henhold til forestående er fredningsnævnet for Maribo amt,

provsten for **Lollands sdr.** herred og **Arninge** menighedsråd.**Arninge**, den **29/6** 19**51**.

P.M.V.

Martin Jensen.**I.E. Petersen.****K. Schouw.****P. Sørensen.****A. Eliassen.****R. Bakkegaard Olesen.****Karen Christiansen.**Idet fredningsnævnet for Maribo amt modtager og godkender foranstående fredningstilbud, bestemmes det, at tilbudet skal lyses som servitut på matr. nr. **1 a**af **Arninge** by **Arninge** sogn,af hartkorn: **3** tdr. **0** skp. **2** fdk. **04** alb., ~~hvilket matr. nr. i forbindelse med matr. nr. **1 a** udgør et landbrug~~~~hvilket matr. nr. i forbindelse med matr. nr. **1 a** udgør et landbrug~~

Det fredede areal ses indtegnet på vedlagte kort, af hvilket en genpart bedes henlagt på akten.

Fredningsnævnet for Maribo amt, den **9. maj 1953.****Bruun.**

Kirkeministeriets 2. kontor

10. OKT. 1952.

2 g 1603 **52 e**

j.nr. 2 G 1603 ^{52 c}
BD.

Det tiltrædes, at nærværende fredningsdeklaration
tinglyses som servitutstiftende på matr.nr. 1 a, Arninge by og sogn,
dog med følgende forbehold:

Så længe administrationen henhører under de kirkelige
myndigheder, træffer kirkeministeriet dog uanset nærværende deklara-
tion afgørelse med hensyn til eventuel opførelse af bygninger på area-
let, for så vidt disse skal tjene kirkelige formål.

Kirkeministeriet, den 22. januar 1953.

P.M.V.

E.B.

M.G. Pedersen
eksps.

Kirkeministeriet.
-----000-----

Indført i dagbogen for retskreds nr. 31, Nakskov købstad m.v.
den 12. MAJ 1953.

Lyst.Tingbog:Bd. Bl. 1 a Akt:Skab E nr. 484.

Johs. Jensen.

/.....

Gebyr 2 kr.)
= 20 kroner.)

Retskreds nr. 31

Nakskov købstad

m.v.

df.

FREDNINGSNÆVNET >

Stempel- og gebyrfri i h.t. lov 140/1937 § 33.

4458

Anmelder:

Matrikulerede arealer.

Fredningstilbud

NATURFREDNINGSNÆVNET
FOR MARIBO AMT/RAADKREDS

Undertegnede **Arninge sogneråd på kommunens vegne**
tilbyder herved som ejer af ~~matr. nr.~~ **nedennævnte arealer**

af **Arninge** by **og** sogn,
at lade nedennævnte areal af ~~matr. nr.~~ frede som nedenfor anført.

Arealet beskrives således:

1. Parkeringspladsen øst for kirkegården i Arninge
 2. Anlægget vest for kirkegården
 3. Vejtrækanten øst for kirkegården
 4. jordstrimlen langs kirkegårdens nordre skel
- med undtagelse af det under 2 anførte areal, der antages udskilt fra matr.nr. 1^a, er arealerne gadejord.

Fredningen har følgende omfang:

Arealerne må ikke bebygges eller beplantes med højt voksende træer, midlertidigt eller vedvarende, ligesom der heller ikke på arealerne må graves grus eller anbringes transformatorstationer, telefon- og telegrafmaster o. lign., skure, udsalgssteder, isboder, vogne til beboelse eller andet, som kan virke skæmmende.

~~jeg forbeholder mig dog ret til at~~
~~aflytte arealerne til andre formål.~~

For fredningen kræver ~~vi~~ ^{vi} ingen erstatning.

~~Vi~~ ^{vi} er indforstået med, at ovenstående fredningstilbud tinglyses på ~~min ejendom matr. nr.~~
~~nedennævnte arealer~~ af **Arninge** by **og** sogn,
dog uden udgift for ~~vi~~, med oprykkende prioritet næst nuværende hæftelser.

Påtaleberettiget i henhold til forestående er fredningsnævnet for Maribo amt,

provsten for **Lollands sdr.** herred og **Arninge** menighedsråd.

Arninge sogneråd, den 15/5 1951
år. Tillitze

P. S. V.

Martin Jensen

Idet fredningsnævnet for Maribo amt modtager og godkender foranstående fredningstilbud, bestemmes det, at tilbudet skal lyses som servitut på ~~matr. nr.~~ **ovennævnte arealer**
af **Arninge** by **og** sogn,

af hartkorn: tdr. skp. fdk. alb., hvilket matr. nr. i forbindelse med matr. nr. ibd. udgør et landbrug.

Det fredede areal ses indtegnet på vedlagte kort, af hvilket en genpart bedes henlagt på akten.

Fredningsnævnet for Maribo amt, den **30. oktober 1953**

Brum

For så vidt angår det under post 2 nævnte anlæg vest for kirke-
gården tiltrædes fredningen af undertegnede menighedsråd på præsteem-
bedet-s vegne.

Arninge den 29. juni 1951

P.M.V.

Martin Jensen.

Amtsrådet har godkendt sognerådets foranstående fredningstilbud.

M a r i b o a m t s r å d, den 23. oktober 1952.

G.W. Schaeffer
est.

Indført i dagbogen for retskreds nr. 31, Nakskov købstad m.v.

den 2. NOV.1953.

Lyst.Tingbog.Bd. Bl. ^{Umatr.} areal Akt:Skab H nr. 179

Kort i akt E 484

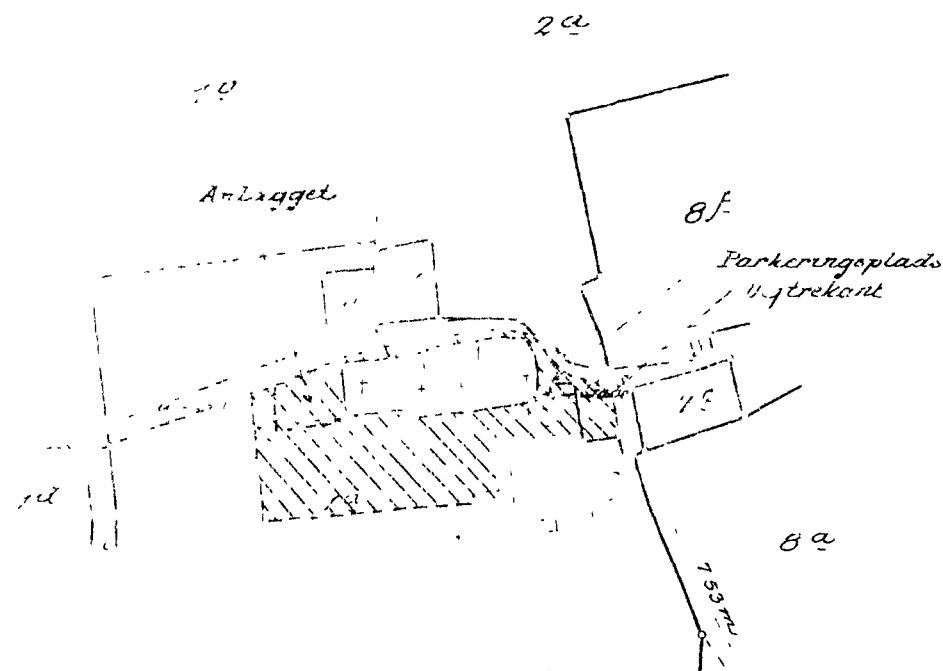
Gebyr 2 kr.
= to kroner

Johs. Jensen

/.....

Retskreds no. 31
Nakskov købstad
m.v.

stus ministeriets genpartikler nr. 111 k. 1



Anlægget af jord af udstemmen og af
 parkeringspladsen og de omgivende par-
 celler er i henhold til de afgrænsede
 forhold som er vist på plan.

1:4600

Uddrag af
 Arrondissements-By og Sogn,
 Søndersø, Herred.
 Matrikelkort
 Hveres Huse af Matrikelkortet

stateres herved.

Fredningsnævnet for Sydsjælland, Møn,
Lolland og Falster

v/dommer Kirsten Linde
Retten i Næstved
Skomagerrækken 3
4700 Næstved
Tlf.: 55786300
Fax: 55739139
Mail: kili@domstol.dk

Udskrift af forhandlingsprotokollen for fredningsnævnet for Sydsjælland, Møn, Lolland og Falster.

Den 30. november 2009 foretoges af formanden Kirsten Linde i henhold til § 10, stk. 5 i forretningsordenen for fredningsnævn:

Fr.s. 43/09 Ansøgning om dispensation fra kirkeomgivelsesfredning ved Arninge kirke til fældning af 12 kastanjetræer nord for kirken.

Der fremlagdes:

Brev af 23. oktober 2009 med bilag fra Miljøcenter Nykøbing F.
Mail af 19. november 2009 fra DN-Lolland.

Ifølge Miljøcenter Nykøbing F står træerne på et areal, der er omfattet af en kirkeomgivelsesfredningsdeklaration af 15. maj 1951. Kendelsen har følgende ordlyd: "Arealerne må ikke bebygges eller beplantes med højt voksende træer, midlertidigt eller vedvarende, ligesom der heller ikke på arealerne må graves grus eller anbringes transformatorstationer, telefon- og telegrafmaster o. lign., skure, udsalgssteder, isboder, vogne til beboelse eller andet som kan virke skæmmende".

Efter fredningskendelsens ordlyd fandt formanden, at fældning af træer ikke er omfattet af fredningen, og at fældning derfor kan ske uden tilladelse fra fredningsnævnet.

Fredningsnævnet for Sydsjælland, Møn, Lolland og Falster den 30. november 2009.

Kirsten Linde

formand

Udskrift er sendt til:

Miljøcenter Nykøbing Falster, Parkvej 37, 4800 Nykøbing F
By- og Landskabsstyrelsen, Haraldsgade 53, 2100 København Ø
Danmarks Naturfredningsforening, Masnedøgade 20, 2100 København Ø
Lokalkomiteen af Danmarks Naturfredningsforening, v/Ole W. Jørgensen,
Langs Vejlevej 17, 4970 Rødby.
Lolland kommune, Jernbanegade 7, 4930 Maribo.



Kirkeministeriet

Lintrup-Hjerting Sogns Menighedsråd
8947@sogn.dk

Vedrørende ansøgning om dispensation til at ombygge graverhuset og til at udvide materialegården med yderligere bygninger og depoter ved Lintrup kirke, matr. nr. 301 Lintrup ejerlav og sogn, Vejen Kommune.

Kirkeministeriet har den 22. juni 2020 fra Ribe Stift modtaget en erklæring af 7. juni 2020 fra Fredningsnævnet for Syddjylland, nordlige del vedrørende dispensation til at ombygge graverbygningen, at opføre et yderligere maskinhus, opført som 2 gavlhuse ved materialepladsen samt at udvide og renovere materialepladsen og endelig at renovere den eksisterende graverbygning ved Lintrup kirke, matr. nr. 301 Lintrup ejerlav og sogn, Vejen Kommune.

Erklæringen er afgivet på baggrund af en ansøgning fra Lintrup-Hjerting Sogns Menighedsråd den 4. september 2019 Til brug for afgivelse af erklæringen har Fredningsnævnet den 12. januar 2020 anmodet Miljøstyrelsen, Nationalmuseet, Ribe Stift, Askov Malt Provsti, Vejen Kommune, Danmarks Naturfredningsforening, Danmarks Naturfredningsforenings Lokalkomite, Friluftsrådet og Dansk Ornitologisk Forening om en udtalelse om projektet med en høringsfrist den 10. februar 2020.

Der er ved høringsfristens udløb ikke rejst indsigelser mod projekterne.

Det planlagte projekt

Det fremgår af menighedsrådets ansøgning, at Lintrup Kirke planlægger at opføre to nye maskinhuse i forbindelse med eksisterende maskinhus og ombygge eksisterende materialeplads. I forbindelse med opførelsen af de nye maskinhuse ombygges det eksisterende graverhus, så graveren får eget kontor, og der ligeledes etableres en indgang for besøgende.

Det fremgår af sagen med tilhørende tegninger, at der på arealet er opført en graverbygning, der er orienteret øst/vest. Graverbygningen, som måler 4,407 meter x 7,85 meter, skal renoveres.

Det fremgår desuden af ansøgningen, at der i forlængelse af maskinhuset og mod øst skal opføres en tilbygning til maskinhuset. Tilbygningen måler 8,781 meter x 7,850 meter. Maskinhuset, inklusiv den eksisterende bygning, skal udformes som 3 gavlbbygninger med gavlene orienteret nord/syd. Maskinhuset skal opføres som en træbygning med en bræddebeklædning "1 på 2" og med tage udført i rød vingetegl.

Den fremgår herudover af sagen, at den eksisterende materialegård, der er anlagt øst for det eksisterende maskinhus, skal renoveres og udvides mod øst. Materialegårdens samlede areal bliver 13,322 meter x 6,000 meter og omkranses af et plankeværk. På materialegården etableres betonkummer til

Frederiksholms Kanal 21
1220 København K
www.km.dk

Telefon 3392 3390
Telefax 3392 3913
e-post km@km.dk

Akt nr.: 133251

Dette akt nr. bedes oplyst ved henvendelse til Kirkeministeriet

Dato: 23. december 2020



oplagring af sand, grus og diverse. Graverbygningen udvides ikke, men renoveres.

Akt nr.: 133251
Side 2

Eksisterende deklARATIONER

Det fremgår af sagen, at ejendommen matr. nr. 301 Lintrup ejerlav og sogn, der tidligere var matrikuleret som parcel nr. 5 af art. nr. 327/5 Lintrup ejerlav og sogn, blev fredet ved en deklARATION, som Lintrup menighedsråd underskrev den 17. september 1953.

Det fremgår af deklARATIONEN:

”Arealerne må ikke bebygges. Det må ej heller beplantes, således, at udsigten til kirken ødelægges, midlertidigt eller vedvarende, ligesom der ikke på arealet må opsættes skure, udsalgssteder, boder, vogne til beboelse eller opbevaring af redskaber, ej heller må der på arealet opsættes toiletter, hønsehuse, pelsdyrfarme o.lign., sprøjtehuse, benzinstandere, og heller ikke - med ejerens samtykke - transformatorstationer, telefon- eller telegrafmaster.”

Det fremgår herudover af deklARATIONEN, at fredningen er sket med følgende forbehold:

”Så længe det pågældende areal administreres af de kirkelige myndigheder, træffer Kirkeministeriet dog efter indhentet erklARATION fra fredningsnævnet afgørelse om nyplacering af bygninger på præstegårdsjorden og tillige om selve byggeplanen for disse, for så vidt bygningerne skal benyttes til driften af præstegårdens jorde, til brug for præsten eller i det hele taget skal tjene kirkelige formål.”

På den baggrund er det fredningsnævnets vurdering, at fredningsnævnet ikke skal meddele dispensation til projektets gennemførelse, men alene afgive en udtalelse til Kirkeministeriet til brug for ministeriets behandling af sagen, fordi bygningerne og materialegården skal benyttes til driften af kirkegården.

HØRINGSSVAR

I forbindelse med fredningsnævnets høring om projektet i perioden 12. januar 2020 til 10. februar 2020 har Vejen kommune vurderet:

”at tilbygningen og plansiloer er velplacerede og at tiltagene vil medvirke til forskønnelse af omgivelserne ved Lintrup Kirke. Kommunen kan derfor anbefale ansøgningen. Kommunen skal dog give byggetilladelse til projektet, der skal opfylde brandmæssige krav.”

Stiftsøvrigheden over Ribe Stift har i et høringsbrev af 20. januar 2020 anført, at stiftsøvrigheden tidligere har:

”behandlet høringskrivelse af 26. juni 2019 fra Lintrup-Hjerding Sogns Menighedsråd om førnævnte ombygning og opførelse.



Stiftsøvrigheden har på baggrund af indhentet udtalelse af 17. oktober 2019 fra Den Kgl. Bygningsinspektør og udtalelse af 8. november 2019 fra Nationalmuseet afgivet høringssvar af 13. november 2019.”

Akt nr.: 133251
Side 3

Stiftsøvrigheden anfører videre:

”Med henvisning til stiftsøvrighedens høringssvar til menighedsrådet såvel som de to nævnte udtalelser og under forudsætning af, at nærværende høringsmateriale ikke er blevet væsentligt ændret set i forhold til høringsmaterialet fra menighedsrådets høringsskrivelse af 26. juni 2019, har stiftsøvrigheden ingen bemærkninger til dispensationsansøgningen.”

I udtalelsen fra den kgl. Bygningsinspektør af 17. oktober 2019 har arkitekt Gunilla Rønnow blandt andet anført:

”(…) Vi har ingen bemærkninger til graverbygningen, men går ud fra at menighedsrådet og personalet har vurderet at der er tilstrækkelig plads. (Det synes at fremgå, at der kun er en graver ved kirken.)

Placeringen bagved graverbygningen, set fra kirken, betyder at udsynet fra kirken til landskabet ikke forandres nævneværdigt.

De to nye maskinhuse udformes som kopier af det eksisterende maskinhus, så der bliver tre ens længebygninger ved siden af hinanden.

Såvel placering som udformning må anses for at være enkel og skånsom for kirkens omgivelser, og vi kan derfor anbefale, at tilladelse gives.”

Den kgl. Bygningsinspektør anfører samtidig:

”Vi skal dog ikke undlade at gøre opmærksom på, at det er byggeteknisk uheldigt at afvandingen af saddeltagene foregår via næsten vandrette skotrender mellem bygningerne. Selv ved en meget omhyggelig udførelse og gode inddækninger viser det sig som regel, at det er disse steder utætheder først opstår. Det må derfor sørges for at skotrenderne let kan renses for blade og andre urenheder, og at der sørges for løbende renholdelse og vedligeholdelse.

Hvis det er muligt at indskrænke arealet en smule, kan taget evt. vendes, så det kommer vinkelret på den eksisterende bygning...”

I udtalelsen fra Nationalmuseet af 13. november 2019 har museet blandt andet anført:

”(…) Udformningen af bygningerne giver ikke anledning til kommentarer fra Nationalmuseets side, og placeringen er ganske diskret og uden forstyrrende virkning på oplevelsen af kirken. Det skal bemærkes, at der kan blive tale om arkæologi i forbindelse med anlægsarbejderne. Da anlægsarbejderne sker uden for kirkegården, er det ikke Nationalmuseet, men det lokale arkæologiske museum, der skal kontaktes for at diskutere en arkæologisk medvirken, og der må i god tid inden arbejdet påbegyndelse rettes henvendelse til Museet på Sønderkov.”

Fredningsnævnets vurdering



Det fremgår af fredningsnævnets udtalelse, at nævnet på baggrund af de oplysninger, der er forelagt nævnet om den øvrige del af projektet, samt de enkelte bygningselementers udformning og placering på det fredede område vurderer:

”at hverken den projekterede udvidelse af maskinhuset eller af materialegården vil have betydning for den visuelle opfattelse af kirkens omgivelse, fordi der allerede er en graverbygning og en materialegård med maskinhus på arealet, samt fordi bygningerne og materialegården placeres nord for bygaden, der mod syd afgrænses af kirkegården.

Projektområdet ligger ca. 1,8 km sydøst for Natura 2000-område nr. 91 (Habitatområde 80) Kongeåen. På grund af projektets beskedne omfang vurderer fredningsnævnet, at projektet ikke vil påvirke de arter og naturtyper, der indgår i udpegningsgrundlaget for Natura 2000-området, hverken under anlægsfasen eller driftsfasen.”

Fredningsnævnet indstiller derfor til Kirkeministeriet, at:

”ministeriet meddeler tilladelse til projektets gennemførelse på vilkår, at det gennemføres i overensstemmelse med tegningerne, der er vedhæftet denne udtalelse, at byggeaffald og bygningsrester deponeres uden for det fredede område, og at Museum på Sønderkov tilkaldes, såfremt der under byggeriet gøres arkæologiske fund.”

Afgørelse

På baggrund af fredningsnævnets erklæring og under forudsætning af, at Lintrup Menighedsråd, i overensstemmelse med fredningsnævnets, den kgl. bygningsinspektørs og Nationalmuseets udtalelser, sørger for, at projektet gennemføres i overensstemmelse med de til ansøgningen vedhæftede tegninger, sørger for at byggeaffald og bygningsrester deponeres uden for det fredede område, sørger for at skotrenderne let kan renses for blade og andre urenheder, sørger for løbende renholdelse og vedligeholdelse, og sørger for i god tid inden arbejdet påbegyndes at rette henvendelse til Museet på Sønderkov med henblik på at aftale en eventuel arkæologisk medvirken, herunder at museet tilkaldes, såfremt der under byggeriet gøres arkæologiske fund, meddeler Kirkeministeriet dispensation til ombygning af graverbygningen, til opførelse af et yderligere maskinhus, opført som 2 gavlhuse ved materialepladsen samt til at udvide og renovere materialepladsen og endelig til at renovere den eksisterende graverbygning ved Lintrup kirke, matr. nr. 301 Lintrup ejerlav og sogn, Vejen Kommune.

Med venlig hilsen

Martin Martensen-Larsen



Fuldmægtig

Akt nr.: 133251

Side 5

Kopi til:

Stiftsøvrigheden over Ribe Stift

Provstiudvalget for Askov Malt Provsti

Fredningsnævnet for Sydjylland, nordlige del, biran@domstol.dk

Vejen Kommune, post@vejen.dk

Miljøstyrelsen, mst@mst.dk

Danmarks Naturfredningsforening Lokalkomite, dn@dn.dk

Friluftsrådet, fr@friluftsradet.dk

Dansk Ornitologisk Forening, dof@dof.dk

Nationalmuseet, post@natmus.dk