

Afgørelser – Reg. nr.: 02034.00

Fredningen vedrører: Slemminge Kirke

Domme

Taksationskommissionen

Naturklagenævnet

Overfredningsnævnet

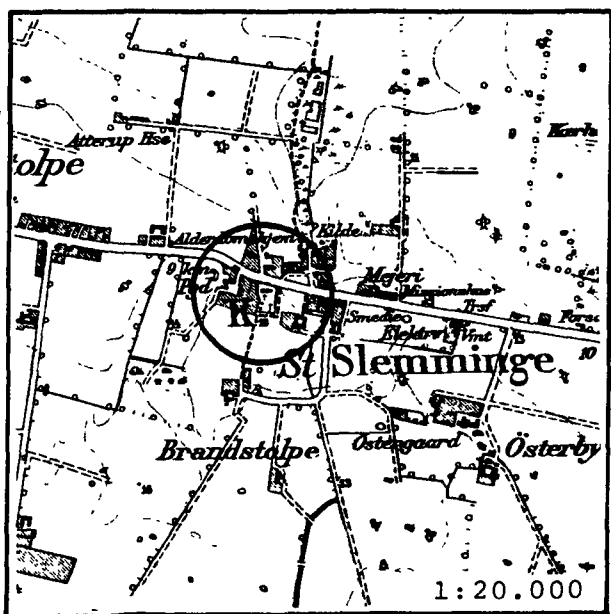
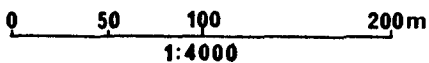
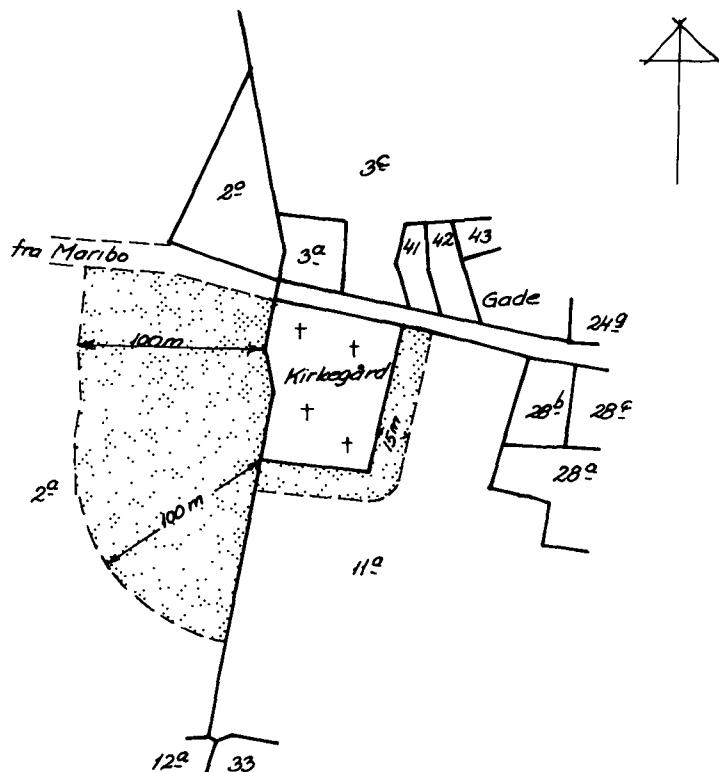
Fredningsnævnet

09-05-1953, 16-10-1952

Kendelser

Deklarationer

FREDNINGSNÆVNET >



Kommune: Sakskøbing 387
 Ejerlav : Store Slemminge By
 Sogn : Slemminge

Matr. nr.	Dekl./Kendelse dato	Tinglyst dato
2 a	1/09-1951	12/05-1953
11 a	18/08-1951	18/10-1952

Anmelder:

906

12 MAJ 1953.

Fredningstilbud

NATURFREDNINGSNÆVNET
FOR MARIBO AMTRAADESKREDS

Undertegnede **Slemminge menighedsråd på præsteembedets vegne** tilbyder herved som ejer af matr. nr. **2 a**

af **Slemminge** by **og** sogn,
at lade nedennævnte areal af ovennævnte matr. nr. frede som nedenfor anført. **under forbehold af kirkeministeriets godkendelse.**

Aralet beskrives således:

Aralet er beliggende vest for Slemminge kirke og kirkegård. Fredningen omfatter en 100 meter bred bræmme langs kirkegårdens vestlige skel, regnet fra øtte.

Fredningen har følgende omfang:

Arealerne må ikke bebygges eller beplantes med højt voksende træer, midlertidigt eller vedvarende, ligesom der heller ikke på arealerne må graves grus eller anbringes transformatorstationer, telefon- og telegrafmaster o. lign., skure, udsalgssteder, isboder, vogne til beboelse eller andet, som kan virke skæmmende.

Vi ~~ikke~~ forbeholder ^{os} dog ret til at benytte dele af det fredede areal til bebyggelse efter embedets behov, så længe arealet ejes af embedet og administreres af menighedsrådet.

For fredningen kræver ~~vi~~ ^{vi} ingen erstatning.

Vi ~~ikke~~ er indforstået med, at ovenstående fredningstilbud tinglyses på ~~vi~~ ^{os} matr. nr. **2 a af **Slemminge** by **og** sogn,**

dog uden udgift for ~~vi~~ ^{os} med oprykkende prioritet næst nuværende hæftelser.

Påtaleberettiget i henhold til forestående er fredningsnævnet for Maribo amt,

provsten for **Musse** herred og **Slemminge-Fjælde** menighedsråd.

Slemminge den 1 / 9 1951.

**J.P. Petersen. Laura Hansen. Vilh. Stryger. Arthur Pedersen. Car. E. Hanser
M. P. Lander. Fred. Pedersen. E. Jantzen. Viggo Johansen.
Johanne Kylling. Peder Romme. Amalie Lise. S. Klitzgaard Sørensen.**

Idet fredningsnævnet for Maribo amt modtager og godkender foranstående fredningstilbud, bestemmes det, at tilbudet skal lyses som servitut på matr. nr. **2 a**

af **St. Slemminge** by **Slemminge** sogn,
af hartkorn: **3** tdr. **7** skp. **0** fdk. **1** alb., ~~hvilket medfører et jordbrug~~

Det fredede areal ses indtegnet på vedlagte kort, af hvilket en genpart bedes henlagt på akten.

Fredningsnævnet for Maribo amt, den **9. maj 1953.**

Bruun.

Kirkeministeriets 2.kontor

17. OCT. 1952. **2 g 1603 55b**

Det tiltrædes, at nærværende fredningstilbud tinglyses som servitutstiftende på matr.nr. 2 a, Store Slemminge by, Slemminge sogn, dog med følgende forbehold:

"Så længe administrationen henhører under de kirkelige myndigheder, træffer kirkeministeriet dog uanset nærværende deklaration afgørelse med hensyn til eventuel opførelse af bygninger på arealet for så vidt disse skal tjene kirkelige formål."

Kirkeministeriet, den 20. november 1952.

P.M.V.
E.B.

Kirkeministeriet
---000---

M.G. Pedersen
Eksps.

Indført i dagbogen for retskreds nr. 29, Saksjøbing købstad m.v., den 12. maj 1953.

Lyst. Tingbog; Bd. St. Slemminge Bl. 2 a Akt; Skab B nr. 194.

Engberg
kst.

/.....

Afgift: Lov 140/37 § 33.)
§ 14, 11: 2 kr.)
2 kr.

Retskreds nr. 29
Saksjøbing købstad
m.m.

FREDNINGSNÆVNET>

Stempel- og gebyrfri i h.t. lov 140/1937 § 33.
1982.

18 OKT 1952

REG. NR. 2034

Anmelder:

Fredningstilbud

NATURFREDNINGSNÆVNET
FOR MARIBO AMTRAADESKREDS

Undertegnede **gårdejer Jørgen Løje, Slemminge,**
tilbyder herved som ejer af matr. nr. **11 a**

af **St. Slemminge** by **og** sogn,
at lade nedennævnte areal af ovennævnte matr. nr. frede som nedenfor anført.

Arealet beskrives således:

**Arealet er beliggende øst og syd for Slemminge kirke og kirkegård.
Fredningen omfatter en 25 alen bred bræmme af matr.nr. 11 a langs
kirkegårdens østlige og sydlige skel, regnet fra dette.**

Fredningen har følgende omfang:

Arealet ~~skal ikke bebygges~~ ^{udenligere} eller beplantes med højt voksende træer, midlertidigt eller vedvarende, ligesom der heller ikke på arealet må graves grus eller anbringes transformatorstationer, telefon- og telegrafmaster o. lign., skure, udsalgssteder, isboder, vogne til beboelse eller andet, som kan virke skæmmende.

~~Jeg forbeholder mig forbeholdt~~

For fredningen kræver jeg ingen erstatning.

Jeg er indforstået med, at ovenstående fredningstilbud tinglyses på min ejendom matr. nr.

11 a af **St. Slemminge** by **Slemminge** sogn.

dog uden udgift for mig, med oprykkende prioritet næst nuværende hæftelser.

Påtaleberettiget i henhold til forestående er fredningsnævnet for Maribo amt,

provsten for **Musse** herred og **Slemminge** menighedsråd.

Slemminge, den **18/8** 19**51**.

Jørgen Løje

S. Klitgaard Sørensen.

Til vitterlighed:
Peter Hansen.

Idet fredningsnævnet for Maribo amt modtager og godkender foranstående fredningstilbud, bestemmes det, at tilbudet skal lyses som servitut på matr. nr. **11 a**

af **St. Slemminge** by **Slemminge** sogn,

af hartkorn: **2** tdr. **6** skp. **3** fdk. **0** alb., hvilket matr. nr. i forbindelse med matr. nr. **11 b og 11 g** ibd. udgør et landbrug.

Det fredede areal ses indtegnet på vedlagte kort, af hvilket en genpart bedes henlagt på akten.

Fredningsnævnet for Maribo amt, den **16. oktober 1952.**

Bruun.

Indført i dagbogen for retskreds nr. 29, Sakskøbing
købstad m.v., den 18 OKT 1952.
Lyst.Tingbog:Bd. St. Slemm. Bl. 11 a Aktskab C nr. 331.

Huno von Holstein.

/.....

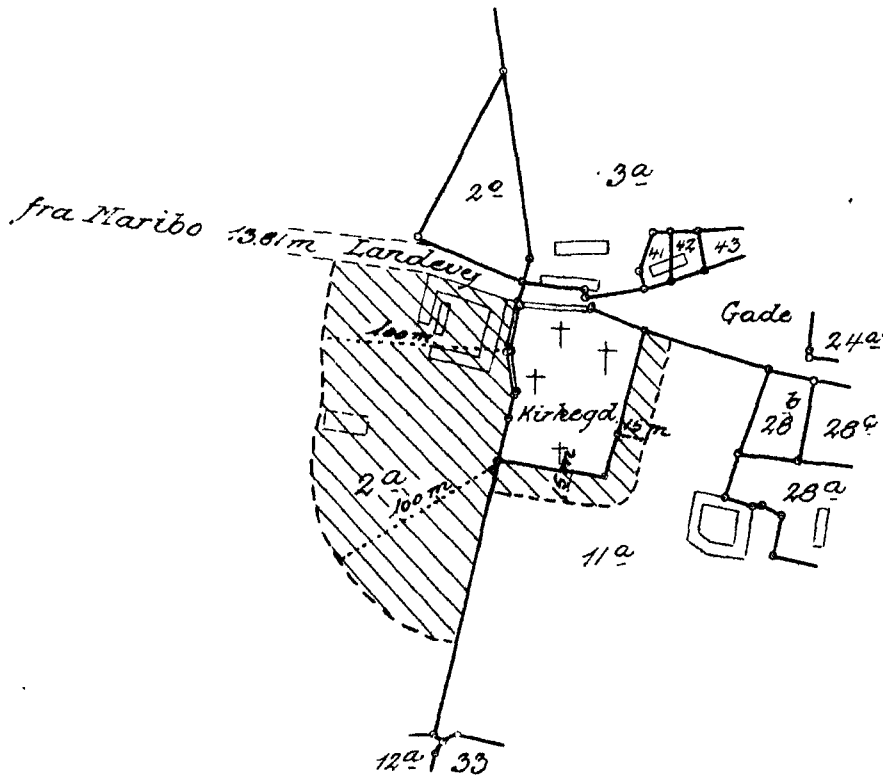
Afgift:

Lov 140/37 § 33

2 kr.

Retskreds nr. 29
Sakskøbing købstad
m.v.

Justitsministeriets genpartkalkuleret. Til



1:4000
 Terrain af
 Store Slemminge By,
 Slemminge Sogn,
 Musse Herred,
 Maribo Amt
 Efter en Kopi af Matrikelkortet

De i h. t. tilbud af 18/8-1951 af matr. nr. 11a af St. Slemminge By og af 1/9-1951 af matr. nr. 2a ibd. med fredningsservitut sikrede arealer er på dette kort vist med skrå skravering.

Maribo i juli 1952.

nc

Navn:

19

d.

afstøretes herved.