

Afgørelser – Reg. nr.: 02033.00

Fredningen vedrører: Døllefjelde Kirke

Domme

Taksationskommissionen

Naturklagenævnet

Overfredningsnævnet

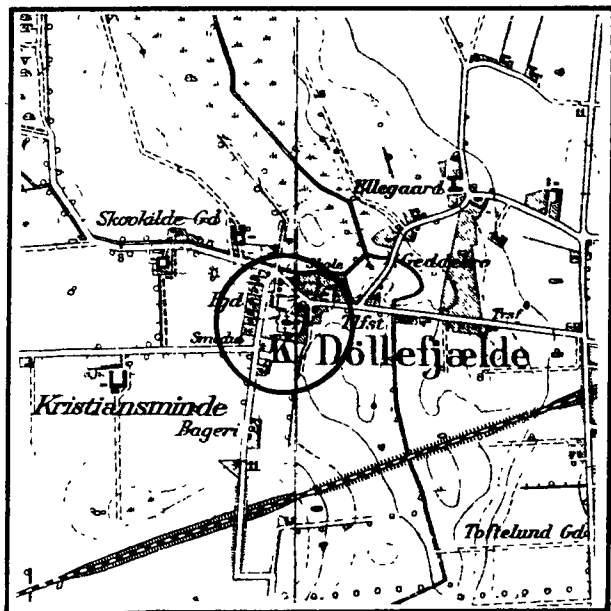
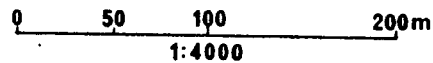
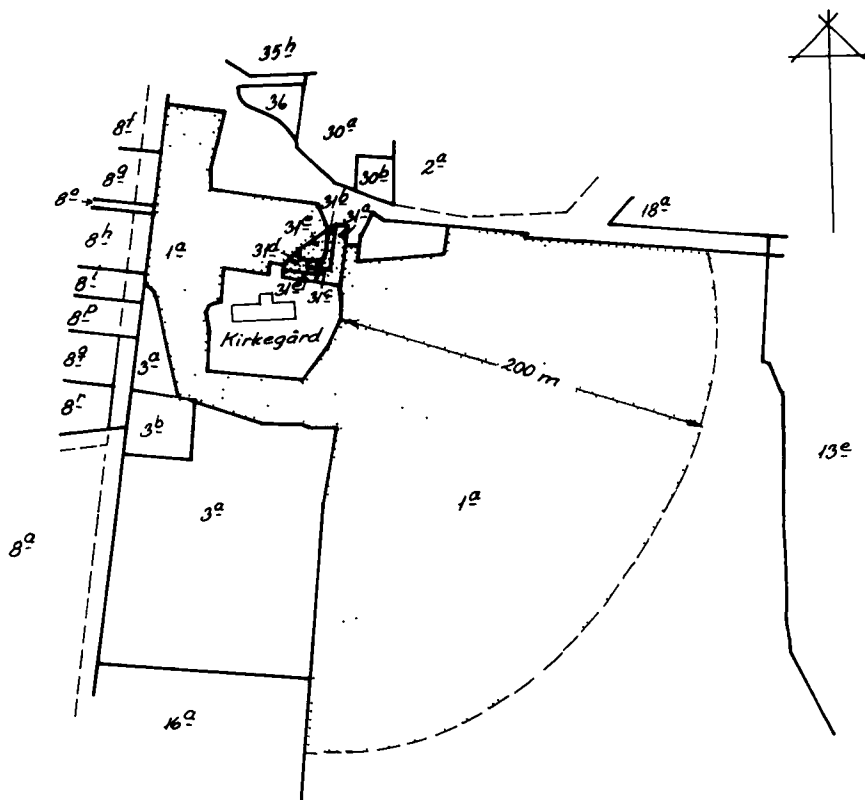
Fredningsnævnet

09-05-1953, 16-10-1952

Kendelser

Deklarationer

FREDNINGSNÆVNET>



Kommune: Nysted 371
 Ejerlav : Døllefjelde By
 Sogn : Døllefjelde

Matr. nr.	Dekl./Kendelse dato	Tinglyst dato
1 a	9/05-1953	12/05-1953
31 a, 31 b	18/08-1951	18/10-1952
31 d, 31 e	18/08-1951	18/10-1952

Anmelder:

907

Fredningstilbud

NATURFREDNINGSNÆVNET
FOR MARIBO AMTRAADESKREDS

12 MAJ 1953

Undertegnede **Døllefjelde menighedsråd** på **præsteembedets** vegne
tilbyder herved som ejer af matr. nr. **1 a**

af **Døllefjelde** by **og** sogn,
at lade nedennævnte areal af ovennævnte matr. nr. frede som nedenfor anført. **under forbehold af
Kirkeministeriets godkendelse.**

Arealet beskrives således:

Arealet er beliggende nord, vest og syd samt øst for Døllefjelde kirke og kirkegård.

Fredningen omfatter præstegårdens gårdsplads og have og vænget nor for laden, samt øst for kirkegården en 200 meter bred bræmme regne fra kirkegården, mod nord afgrænset af kommunevejen.

Fredningen har følgende omfang:

Arealerne må ikke bebygges eller beplantes med højt voksende træer, midlertidigt eller vedvarende, ligesom der heller ikke på arealerne må graves grus eller anbringes transformatorstationer, telefon- og telegrafmaster o. lign., skure, udsalgssteder, isboder, vogne til beboelse eller andet, som kan virke skæmmende.

Vi ~~ikke~~ forbeholder ^{os} dog ret til at **benytte dele af det fredede areal til bebyggelse efter embedets behov, så længe arealet ejes af embedet og administreres af menighedsrådet.**

For fredningen kræver vi ~~ikke~~ ingen erstatning.

Vi ~~ikke~~ er indforstået med, at ovenstående fredningstilbud tinglyses på ~~minimeret~~ matr. nr. **1 a** af **Døllefjelde** by **og** sogn,

dog uden udgift for ^{os} med oprykkende prioritet næst nuværende hæftelser.

Påtaleberettiget i henhold til forestående er fredningsnævnet for Maribo amt, provsten for **Musse** herred og **Døllefjelde** menighedsråd.

Døllefjelde, den 26/10 1951.

Cajus Madsen Svend Jeppesen Alfred Madsen
Ernst Brusen Lilli Hansen Marie Jensen Marie Nielsen
Eigil Jørgensen Harald Ebbe

Idet fredningsnævnet for Maribo amt modtager og godkender foranstående fredningstilbud, bestemmes det, at tilbudet skal lyses som servitut på matr. nr. **1 a**

af **Døllefjelde** by **og** sogn,
af hartkorn: tdr. skp. fdk. alb., hvilket matr. nr. i forbindelse med matr. nr. **1 a** udgør et landbrug.

Det fredede areal ses indtegnet på vedlagte kort, af hvilket en genpart bedes henlagt på akten.

Fredningsnævnet for Maribo amt, den **9. maj 1953.**

Bruun.

Kirkeministeriets 2.kontor
16. OCT. 1952. 2 g 1603 55a

Foranstående fredningstilbud tiltrædes af undertegnede resterende
medlemmer af Musse Sogns Menighedsråd.

Einer Pedersen, Thomas Jensen,

Det tiltrædes, at nærværende fredningsdeklaration tinglyses som
servitutstiftende på matr.nr. 1 a, Døllefjælde By og Sogn dog med føl-
gende forbehold:

"Så længe administrationen henhører under de kirkelige myndigheder,
traffer kirkeministeriet dog uanset nærværende deklaration afgørelse
med hensyn til eventuel opførelse af bygninger på arealet, for så vidt
disse skal tjene kirkelige formål."

Kirkeministeriet, den 22. januar 1953.

P.M.V.
E.B.

Kirkeministeriet
---000---

M.G. Pedersen
Eksps.

Indført i dagbogen for retskreds nr. 29, Saksjøbing
købstad m.v., den 12 MAJ 1953.

Lyst. Tingbog: Bd. J Bl. 1 Akt: Skab B Nr. 202.

Engberg
kst.

/.....

Afgift: Lov 140/37 § 33.)
§ 14¹¹ 2 kr.)
2 kr.)

Retskreds nr. 29
Saksjøbing købstad
m.m.

FREDNINGSNÆVNET>

Stempel- og gebyrfri i h.t. lov 140/1937 § 33.

REG. NR. 2033

2006
18 OKT 1952.

Anmelder: NATURFREDNINGSNÆVNET
FOR MARIBO AMT
Fredningstilbud

Undertegnede **kommunkasserer Carl Rasmussen, Døllefjælde**,
tilbyder herved som ejer af matr. nr. **31 a og 31 b**

af **Døllefjælde** by **Døllefjælde** sogn,
at lade nedennævnte areal af ovennævnte matr. nr. frede som nedenfor anført.

Arealet beskrives således:

**Arealet er beliggende nord for Døllefjælde kirke og kirkegård.
Fredningen omfatter parcellernes ubebyggede areal syd for bebyggelsen.**

Fredningen har følgende omfang:

Arealerne må ikke bebygges eller ^{yderligere} beplantes med højt voksende træer, midlertidigt eller vedvarende, ligesom der heller ikke på arealerne må graves grus eller anbringes transformatorstationer, telefon- og telegrafmaster o. lign., skure, udsalgssteder, isboder, vogne til beboelse eller andet, som kan virke skæmmende.

~~Jeg forbeholder mig dog ret til at~~

For fredningen kræver jeg ingen erstatning.

Jeg er indforstået med, at ovenstående fredningstilbud tinglyses på min ejendom matr. nr.

31 a og 31 b af **Døllefjælde** by **Døllefjælde** sogn.

dog uden udgift for mig, med oprykkende prioritet næst nuværende hæftelser.

Påtaleberettiget i henhold til forestående er fredningsnævnet for Maribo amt,

provsten for **Musse** herred og **Døllefjælde** menighedsråd.

Døllefjælde, den **18 / 8** 19 **51**.

Til vitterlighed:

K. Rasmussen.

J. Exner. Cajus Madsen.

Idet fredningsnævnet for Maribo amt modtager og godkender foranstående fredningstilbud; bestemmes det, at tilbudet skal lyses som servitut på matr. nr. **31 a og 31 b**

af **Døllefjælde** by **Døllefjælde** sogn,

af hartkorn: $\left. \begin{matrix} 0 \\ 0 \end{matrix} \right\}$ tdr. $\left. \begin{matrix} 0 \\ 0 \end{matrix} \right\}$ skp. $\left. \begin{matrix} 0 \\ 0 \end{matrix} \right\}$ fdk. $\left. \begin{matrix} 0\frac{1}{2} \\ 0\frac{1}{2} \end{matrix} \right\}$ alb., ~~hvilket areal er i forbindelse med matr. nr. 31 a og 31 b, udgør et landbrug.~~

Det fredede areal ses indtegnet på vedlagte kort, af hvilket en genpart bedes henlagt på akten.

Fredningsnævnet for Maribo amt, den

16. oktober 1952.

Braun.

Indført i dagbogen for retskreds nr. 29, Sækkjøbing
købstad m.v. den 18 OKT 1952.
Lyst. Tingbog: Bd. J Bl. 93 Akt: Skab C nr. 152.

Huno von Holstein.

/.....

Afgift: Lov 140/37 § 33.

2 kr.

Retskreds nr. 29
Sækkjøbing købstad
M.M.

Anmelder:

2007
18 OKT 1952.

Fredningstilbud

NATURFREDNINGSNÆVNET
FOR MARIBO AMT

Undertegnede fru Doris Kamper, Døllefjælde,
tilbyder herved som ejer af matr. nr. 31 d og 31 e

af Døllefjælde by og sogn,
at lade nedennævnte areal af ovennævnte matr. nr. frede som nedenfor anført.

Arealet beskrives således:

Arealet er beliggende nord for Døllefjælde kirke og kirkegård.
Fredningen omfatter parcelleernes ubbyggede areal syd for bebyg-
gelsen.

Fredningen har følgende omfang:

Arealet må ikke bebygges eller beplantes med højt voksende træer, midlertidigt eller ved-
varende, ligesom der heller ikke på arealet må graves grus eller anbringes transformatorstationer,
telefon- og telegrafmaster o. lign., skure, udsalgssteder, isboder, vogne til beboelse eller andet, som
kan virke skæmmende.

~~Jeg forbeholder mig desværre~~

For fredningen kræver jeg ingen erstatning.

Jeg er indforstået med, at ovenstående fredningstilbud tinglyses på min ejendom matr. nr.

31 d og 31 e af Døllefjælde by Døllefjælde sogn.

dog uden udgift for mig, med oprykkende prioritet næst nuværende hæftelser.

Påtaleberettiget i henhold til forestående er fredningsnævnet for Maribo amt,

provsten for Lusso herred og Døllefjælde menighedsråd.

Døllefjælde, den 18/8 1951.

Til vitterlighed:

Doris Kamper.

J. Exner. Cajus Madsen.

Idet fredningsnævnet for Maribo amt modtager og godkender foranstående fredningstilbud,
bestemmes det, at tilbudet skal lyses som servitut på matr. nr. 31 d og 31 e

af Døllefjælde by Døllefjælde sogn,

af hartkorn: 0 tdr. 0 skp. 0 fdk. 0¹/₂ alb. ~~hvilket medfører i forbindelse med matr. nr.~~

~~hvilket medfører i forbindelse med matr. nr.~~
Det fredede areal ses indtegnet på vedlagte kort, af hvilket en genpart bedes henlagt på akten.

Fredningsnævnet for Maribo amt, den 16. oktober 1952.

Braun.

Indført i dagbogen for retskreds nr. 29, Sakskøbing
købstad m.v. den 18 OKT 1952.

Lyst.Tingbog: Bd. J Bl. 96 Akt:Slab A nr. 696.

Huno von Holstein.

/.....

Afgift: Lov 140/37 § 33.

2 kr.

Ret skreds nr. 29
Sakskøbing købstad
D.M.

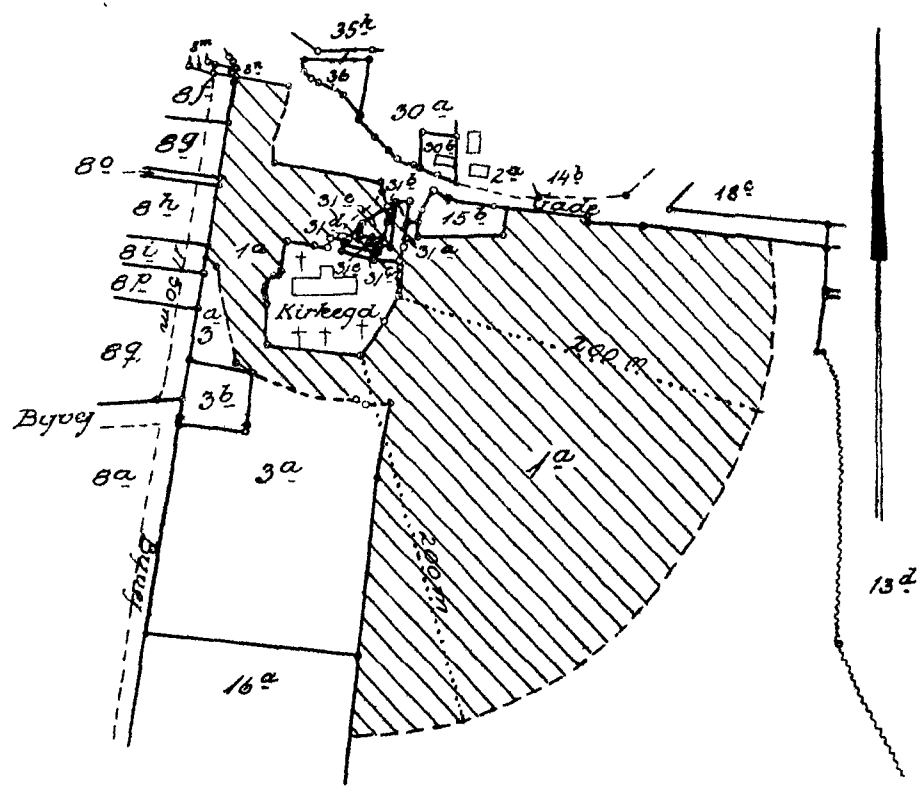
Justitsministeriets genpartskalkulationer. Til

attesteres herved.

Navn:

19

d.



1:4000
 Terræn af
 Døllefjelde By og Sogru,
 Musse Herred,
 Maribo Amb.
 Efter en Kopi af Matrikelkortet.

De i h. t. tilbud af 18/8-1951 af matr. nr. 31a, 31b, 31d og 31e af Døllefjelde By og af 26/10.- s.å. af matr. nr. 1a ibd. med fredningsservitut sikrede arealer er på dette kort vist med skrå skravering.

Maribo i juli 1952.

G. Jørgensen

DISPENSATIONER>

Afgørelser – Reg. nr.: 02033.00

Dispensationer i perioden: 25-06-1993

U D S K R I F T
AF

3 0 JUNI 1993

FORHANDLINGS PROTOKOL FOR FREDNINGSNÆVNET I
STORSTRØMS AMT

År 1993 den 25. juni foretoges på dommerkontoret i Vordingborg af formanden for fredningsnævnet, dommer Ulf Andersen.

Fr.s. 21/93 Ansøgning om dispensation fra kirkeomgivelsesfredningsdeklaration af 7. maj 1953 til opførelse af 60 kvm stort redskabs- og toiletbygning til afløsning af eksisterende redskabskur på matr.nr. 1a Døllefjelde by, Døllefjelde, Karlslundevej 12, 4990 Sakskøbing.

Der fremlagdes:

- Brev af 25. maj 1993 med bilag herunder ansøgning fra Nysted Kommune.
- Erklæring af 10. juni 1993 fra Landskabskontoret.
- Tiltrædelseserklæringer fra nævnets øvrige medlemmer.

Da nævnets formand ligeledes kunne tiltræde det ansøgte, meddelte nævnet tilladelse hertil. Det er et vilkår, at hvidtjørnebeplantningen genetableres i passende omfang.

Nævnets tilladelse bortfalder, hvis den ikke er udnyttet inden 3 år.

Ulf Andersen.

fmd.

/sh

Fremsendes idet udskriftens rigtighed bekræftes.

Nævnets afgørelse kan inden 4 uger efter denne skrivelses modtagelse indbringes for Naturklagenævnet, Vermundsgade 38 B, 2100

1211/5-0001

42

[Handwritten signature]