

Afgørelser – Reg. nr.: 02031.04

Fredningen vedrører: Hostrup Kirke

Domme

Taksationskommissionen

Naturklagenævnet

Overfredningsnævnet

Fredningsnævnet

04-05-1953, 09-04-1956

Kendelser

Deklarationer

FREDNINGSNÆVNET >

Hostrup bd. I bl. 38,
art. nr. 6 og 84 Hostrup
ejerlav og 59 Jejsing
ejerlav, Hostrup sogn.

Anmelder: NATURFREDNINGSNÆVNET FOR
TØNDER AMTSRAADSKREDS

Fredningsservitut.

Stempel- og gebyrfri
lov nr. 140/1937.

For at sikre den frie beliggenhed af **Hostrup**
kirke og for at kirkens og kirkegårdens omgivelser altid kan
fremtræde så værdigt som muligt og efter forhandlinger med de
kirkelige myndigheder og naturfredningsnævnet for Tønder amts-
rådsreds erklærer undertegnede **landmand Nis M. Christensen,**
Hostrup,

som ejer af ejendommen art. nr. 6 Hostrup ejerlav

mig herved villig til at lade et areal af denne ejendom frede.
Arealet betegnes således:

parcel 247/114 og parcel 115 syd for kirken.

**Der fredes en bræmme paa 25 meter langs skellet til kirke-
gaarden parcel 198/91**

Fredningen har følgende indhold:

Arealerne må ikke bebygges, ~~eller~~ ^{de maa ej heller} beplantes således, at ud-
sigten til kirken ødelægges midlertidigt eller vedvarende. Der
må ikke på arealerne opsættes skure, udsalgssteder, boder, vogne
til beboelse eller opbevaring af redskaber eller lignende. Ej-
heller må der på arealet opsættes toiletter, hønsehuse, pelsdyr-
farme, hundegårde eller lignende, sprøjtehuse, benzinstandere,
transformatorstationer eller master til elektriske ledninger.

For fredningen ydes ingen erstatning.

Grundejerer har ret til at placere et hønsehus ved kirkegaardens sydøstre hjørne dog ikke nærmere end 5 meter fra dette.

Fredningen tiltrædes af Tønder amts fredningsnævn, og grundejerer tillader, at fredningsservituten uden udgift for ham tinglyses på den fornævnte ejendom som vedrørende de foran angivne parceller og med oprykkende prioritet næst tidligere og samtidig hermed tinglyste hæftelser og byrder, hvorom henvises til ejendommens blad i tingbogen.

Påtaleberettiget efter denne servitut er naturfredningsnævnet for Tønder amtsrådsreds og menighedsrådet for **Hostrup sogn** hver for sig.

Hostrup, den 18/9 1952.

sign. Nis Christensen

Foranstaaende fredningsservitut tiltrædes.

Naturfredningsnævnet , den 4. maj 1953.
for P. n. v.
Tønder amt.

sign. Engelstoft.


fm.

Tinglysningspåtegning af 12/4 1956.

Naturfredningsnævnet
for
Tønder amt.

Afskriftens rigtighed bekræftes.

den 26/4 1956.



FREDNINGSNÆVNET >

Hostrup bd. II bl. 73,
art. nr. 60, Hostrup
ejerlav og sogn.

Anmelder: NATURFREDNINGSNÆVNET FOR
TØNDER AMTSRAADSKREDS

Fredningsservitut.

Stempel- og gebyrfri
lov nr. 140/1937.

For at sikre den frie beliggenhed af Hostrup sognekirke og for at kirkens og kirkegårdens omgivelser altid kan fremtræde så værdigt som muligt og efter forhandlinger med de kirkelige myndigheder og naturfredningsnævnet for Tønder amtsrådskreds erklærer undertegnede Hostrup sogneråd

som ejer af ejendommen art. nr. 60 Hostrup

mig herved villig til at ladé et areal af denne ejendom fræde.

Arealet betegnes således:

Parcel 241/144 og 316/147 (nu ændret til 358/147) kortbl. 5

Hostrup, vejareal syd, nord og vest for kirken.

Frå fredningen undtages kommunens redskabshus nord for kirken, der skal blive liggende, ligesom Nis Christensen, Hostrup, skal bevare fri færdselsret over arealet syd for kirken.

Fredningen har følgende indhold:

Ejheller må de
Arealerne må ikke bebygges, ~~eller~~ beplantes således, at udsigten til kirken ødelægges midlertidigt eller vedvarende. Der må ikke på arealerne opsættes skure, udsalgssteder, boder, vogne til beboelse eller opbevaring af redskaber eller lignende. Ejheller må der på arealet opsættes toiletter, hønsehuse, pelsdyrfarme, hundegårde eller lignende, sprøjtehuse, benzinstandere, transformatorstationer eller master til elektriske ledninger.

For fredningen ydes ingen erstatning.

Fredningen tiltrædes af Tønder amts fredningsnævn, og grundejeren tillader, at fredningsservituten uden udgift for ham tinglyses på den fornævnte ejendom som vedrørende de foran angivne parceller og med oprykkende prioritet næst tidligere og samtidig hermed tinglyste hæftelser og byrder, hvorom henvises til ejendommens blad i tingbogen,

Påtaleberettiget efter denne servitut er naturfredningsnævnet for Tønder amtsrådsreds og menighedsrådet for Hostrup sogn og Tønder amts provstiudvalg hver for sig.

Sognerådets formand attesterer, at samtlige rådets medlemmer har underskrevet.

Hostrup, den 17/3 1956.

sign. Chr.Christensen.

sign. S.Sørensen.

" A.Hostrup.

Andreas Petersen.

Nis Rasch.

Otto Tranekjer.

Axel Petersen.

Hostrup sogneråd.

Tønder amt.

sign. Chr.Christensen.
formand.

Tiltrædes.

Naturfredningsnævnet
for
Tønder amt.

, den 9.april 1956.

P. k. v.

Engelstoft.
fmd.

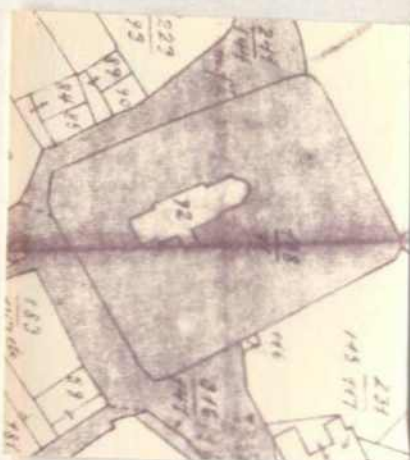
Tinglysningspåtegning af 12/4 1956.

Naturfredningsnævnet
for
Tønder amt.

Afskriftens rigtighed bekræftes,
, den 1.maj 1956.



NORD



HOSTRUP.
kort 67. 5

DISPENSATIONER>

Afgørelser – Reg. nr.: 02031.04

Dispensationer i perioden: 04-11-1994

Den 4. november 1994 foretog formanden, dommer S.A. Koustrup, følgende sag på dommerkontoret:

J.nr. 60/94

Ansøgning fra Hostrup Menighedsråd, Hostrup, om tilladelse til at udvide den eksisterende parkeringsplads på matr.nr. 215 Hostrup, Tønder kommune.

§ 50

Der fremlægges skrivelse af 2. november 1994 med bilag fra Sønderjyllands Amt, landskabskontoret, j.nr. 8-70-21-1-541-19-94.

Det er oplyst, at menighedsrådet har købt den gamle kro i Hostrup, der skal istandsættes og indrettes til menighedshus, herunder mødelokaler samt mandskabs- og redskabsrum m.v.

I forbindelse hermed er det påkrævet at udvide den eksisterende parkeringsplads. Udvidelsen vil berøre et areal, som er pålagt en deklARATION fra den 12. april 1956 om forbud mod bebyggelse og tilplantning således, at udsigten til kirken ødelægges.

De kirkelige myndigheder har godkendt projektet.

Fredningsnævnets afgørelse:

Da den ansøgte udvidelse af den eksisterende parkeringsplads ikke vil ødelægge udsigten til kirken og således ikke strider

mod fredningens formål, meddeler fredningsnævnet herved i
Skov- og Naturstyrelsen

J.nr. SN 1211/8-0001

Akt.nr. 78

medfør af naturbeskyttelseslovens § 50 tilladelse til det ansøgte.

I medfør af naturbeskyttelseslovens § 66 bortfalder tilladelsen, såfremt den ikke er udnyttet inden 3 år fra dato.


S.A. Koustrup.

Afgørelsen kan inden 4 uger fra dens modtagelse indklages for Naturklagenævnet af ansøgeren og forskellige myndigheder. Først når det efter klagefristens udløb er konstateret, at afgørelsen ikke er indbragt for Naturklagenævnet, kan dispensationen udnyttes.

Klage skal indsendes skriftligt til **Fredningsnævnet for Sønderjyllands amt, Dommerkontoret, Nørregade 31, 6270 Tønder**, der videresender klagen til Naturklagenævnet sammen med sagens dokumenter.

**Fredningsnævnet for Syddjylland
Sydlig del**

Dokken 1
6700 Esbjerg
Åbent 08.30-15.00
Tlf.: 9968 8800

E-mail: esbjerg@domstol.dk
www.domstol.dk/esbjerg
SE-nr. 50 03 28 17

11. december 2017
FN SJS 52/2017

J.nr.: FN SJS 52/2017: Ansøgning fra Tønder Kommune om tilladelse til at flytte en gadelysmast inden for det fredede område rundt om Hostrup Kirke, Solvigvej 1, 6270 Tønder.

Fredningsnævnet har den 23. august 2017 modtaget ansøgning fra Tønder Kommune om tilladelse til at flytte en gadelysmast inden for det fredede område rundt om Hostrup Kirke.

Den eksisterende gadelysmast er opsat syd for kirken på Solvigvej. Den nye mast ønskes opsat, så den står ved indkørslen til kirkens p-plads syd for kirken for at kunne oplyse krydset Kirkevænget/Hostrupvej og give en bedre belysning på Hostrupvej.

Der ønskes opsat en 6 meter høj konisk mast med en ny LED lampe monteret.

Ejendommen er omfattet af Fredningsnævnets kendelser af 4. maj 1953 og senere om fredning af arealer omkring Hostrup Kirke. Det fremgår blandt andet af kendelserne, at udsigten til kirken ikke må ødelægges.

Fredningsnævnet skal derfor tage stilling til, om lysmasten kan opsættes.

Fredningsnævnet har foretaget besigtigelse.

Fredningsnævnet har besluttet at meddele Tønder Kommune afslag til det ansøgte. Begrundelsen fremgår under afsnittet ”Fredningsnævnets afgørelse”.

Sagens baggrund:

Følgende fremgår af fredningsbestemmelserne:


”Arealerne må ikke bebygges eller beplantes således, at udsigten til kirken ødelægges midlertidigt eller vedvarende. Der må ikke på arealerne opsættes skure, udsalgssteder, boder, vogne til beboelse eller opbevaring af redskaber eller lignende. Ej heller må der på arealet opsættes toiletter, hønsehuse, pelsdyrfarme, hundegårde eller lignende, sprøjte-huse, benzinstandere, transformatorstationer eller master til elektriske ledninger.”

Ribe Stift har anmodet Den Kongelige Bygningsinspektør om en udtalelse. Denne har den 6. oktober 2017 skrevet, at placeringen af så høj en lysmast så tæt på kirkegårdsdiget findes meget uheldig og har henstillet, at der findes en anden placering, f.eks. på den anden side af Solvigvej, såfremt man ønsker, at den skal oplyse krydset, hvor Kirkevænget løber ud i Solvigvej. Ribe Stift har tilsluttet sig udtalelsen og har anmodet om, at der foretages en besigtigelse, inden der træffes afgørelse i sagen.

Hostrup menighedsråd har udtalt, at menighedsrådet ikke finder placeringen hensigtsmæssig. Menighedsrådet har foreslået en anden placering, jf. dette kort:



Dette kort viser den ifølge ansøgningen ønskede placering.



Fredningsnævnets behandling af sagen

Fredningsnævnet har behandlet sagen på nævnets møde den 30. november 2017, hvor nævnet tillige har foretaget besigtigelse.

I mødet deltog formanden, retspræsident Margit Ø. Laub, Esbjerg, det ministerudpegede medlem Kjeld Thamdrup og det kommunalt udpegede medlem Jørn Skov. Endvidere deltog Thomas Thomasen på vegne Tønder Kommune, stiftsfuldmægtig Claus Gerlach Hansen på vegne Ribe Stift, Werner Straadt på vegne Friluftsrådet, Søren Eller på vegne Danmarks Naturfredningsforening, Peter Jepsen og Haakon Friedrichsen på vegne Hostrup Menighedsråd og ejeren af ejendommen overfor kirken, Peter Jensen.

Fredningsnævnets formand redegjorde for ansøgningen og de relevante dele af fredningsbestemmelserne.

Thomas Thomasen redegjorde for ansøgningen og anviste den ønskede placering af lysmasten.

Stiftsfuldmægtig Claus Gerlach Hansen oplyste, at Ribe Stift har indhentet en udtalelse fra Den Kongelige Bygningsinspektør, der finder placeringen tæt på kirkediget uheldig. Ribe Stift kan tilslutte sig bemærkningerne.

Thomas Thomasen oplyste, at masten på grund af en lille diameter alene vil påvirke oplevelsen af kirken og kirkediget ubetydeligt. Placeringen er valgt, fordi Lokalrådet har ønsket, at Kirkevænget overfor kirken oplyses. Da lysmasten ikke lyser bagud, er det nødvendigt at placere lysmasten ved kirkediget. Hvis man placerede lysmasten ved Kirkevænget, ville Kirkevænget ikke blive oplyst og masten ville i stedet oplyse kirkediget.

Haakon Friedrichsen oplyste, at menighedsrådet gerne vil have masten placeret ved Kirkevænget og ikke ved siden af kirkediget.

Søren Eller tilsluttede sig Ribe Stifts bemærkninger. Der er ud over kirkediget et smukt træ på den placering, kommunen ønsker. Problemerne med oplysning af Kirkevænget må kunne løses på anden måde.

Werner Straadt oplyste, at Friluftsrådet ikke har bemærkninger til sagen.

Fredningsnævnets afgørelse

Ifølge naturbeskyttelseslovens § 50, stk. 1, kan fredningsnævnet dispensere fra bestemmelserne i en fredning, når det ansøgte ikke er i strid med fredningens formål. Videregående afvigelser fra en fredning end nævnt i stk. 1, og helt eller delvis ophævelse af en fredning kan, jf. stk. 5, kun foretages efter reglerne om gennemførelse af fredninger.

Fredningen har blandt andet til formål at sikre udsigten til kirken.

Fredningsnævnet finder, at opsætningen af en 6 m høj lysmast tæt på kirkegårdsdiget findes at være uheldig og i strid med fredningens formål. Fredningsnævnet lægger endvidere vægt på, at det efter det oplyste er muligt at placere lysmasten på den anden side af Solvigvej.

Fredningsnævnet meddeler derfor Tønder Kommune afslag på ansøgningen om opsætning af lysmasten.

Klagevejledning:

Der kan inden 4 uger efter den dag, denne afgørelse er meddelt, klages til Planklagenævnet over afgørelsen. Hvis afgørelsen er offentligt bekendtgjort, regnes klagefristen dog altid fra bekendtgørelsen.

Borgere, virksomheder, myndigheder og organisationer skal indsende klagen til Planklagenævnets Klageportal via borger.dk eller virk.dk.

Der er et direkte link til borger.dk og virk.dk via Planklagenævnets hjemmeside www.naevneneshus.dk/planklagenaevnet.

Klagefristen udløber ved midnat på dagen for klagefristens udløb.

En klage skal være tilgængelig for førsteinstansen i Klageportalen senest kl. 23:59 på den dag, hvor klagefristen udløber. Det indebærer, at klager har godkendt og betalt gebyr/bestilt faktura i Klageportalen.

Klageren skal oplyse sit CPR-nummer eller CVR-nummer.

Planklagenævnets hjemmeside indeholder information om beregning af klagefrister i de tilfælde, hvor en klager anmoder om at blive undtaget fra brug af Klageportalen.

Klageberettigede er, jf. naturbeskyttelseslovens § 86:

- Adressaten for afgørelsen,
- ejeren af den ejendom, som afgørelsen vedrører,
- offentlige myndigheder,
- en berørt nationalparkfond,
- lokale foreninger og organisationer, som har en væsentlig interesse i afgørelsen,
- landsdækkende foreninger og organisationer, hvis hovedformål er beskyttelse af natur og miljø, og
- landsdækkende foreninger og organisationer, som efter deres formål varetager væsentlige, rekreative interesser, når afgørelsen berører sådanne interesser.

Det er en betingelse for Planklagenævnets behandling af en klage, at den, der klager, indbetaler et gebyr. Gebyret udgør for privatpersoner 900 kr. Virksomheder, organisationer og offentlige myndigheder skal betale 1.800 kr. for behandling af eller genoptagelse af en klage. Det nævnte gebyr reguleres den 1. januar hvert år efter den af Finansministeriet fastsatte sats for det generelle pris- og lønindeks med virkning for klager, der modtages i nævnet fra og med den 1. februar 2017. Gebyret er endnu ikke reguleret for 2017, men vil blive teknisk efterreguleret.

Planklagenævnet påbegynder først behandlingen af en klage, når gebyret er modtaget.

Klagegebyr opkræves af Planklagenævnet. Betaling af klagegebyr sker ved elektronisk overførsel eller ved indbetalingskort til Planklagenævnet. Gebyr skal indbetales indenfor en af Planklagenævnet fastsat frist. Hvis gebyret ikke indbetales inden udløbet af fristen, afvises klagen.

Vejledning om gebyrbetalingen kan findes på Planklagenævnets hjemmeside www.naevneneshus.dk/planklagenaevnet.

Gebyret bliver tilbagebetalt, hvis klagen bliver afvist, fordi klagefristen er overskredet, klager ikke er klage-berettiget eller fordi Planklagenævnet ikke har kompetence til at behandle klagen.

Gebyret tilbagebetales også, hvis klagesagen fører til, at den påklagede afgørelse ændres eller ophæves, eller hvis klager får helt eller delvist medhold i klagen. Hvis den eneste ændring af den påklagede afgørelse er forlængelse af en frist for efterkommelse af afgørelsen som følge af den tid, der er medgået til at behandle sagen i Planklagenævnet, tilbagebetales gebyret dog ikke.

Hvis klager trækker klagen tilbage, mens sagen er under behandling i nævnet, vil gebyret som udgangspunkt også blive betalt tilbage. Planklagenævnet kan dog beslutte, at gebyret ikke tilbagebetales, hvis klagen trækkes tilbage på et tidspunkt, hvor nævnet allerede har foretaget en stor del af sagsbehandlingen.

Tilladelsen må i henhold til naturbeskyttelseslovens § 87, stk. 7, ikke udnyttes, før klagefristen er udløbet, eller behandling af en eventuel klage måtte være afsluttet.

Det følger endvidere af naturbeskyttelseslovens § 50, stk. 1, jf. § 66, stk. 2, at tilladelsen bortfalder, hvis den ikke udnyttes inden 3 år efter, at den er givet.

Såfremt projektets gennemførelse kræver tilladelse eller dispensation efter anden lovgivning, skal ansøgerne rette henvendelse til den myndighed, der administrerer tilladelser eller dispensationer i henhold til denne lovgivning.

Fredningsnævnet for Sydjylland, Sydlig del
Esbjerg, den 11. december 2017


Margit O. Laub
formand

Denne afgørelse er sendt til:

Tønder Kommune, teknisk@toender.dk, tt3@toender.dk
Miljøstyrelsen, mst@mst.dk; sofha@svana.dk
Slot- og Kulturstyrelsen, post@slks.dk
Museum Sønderjylland, tekr@museum-sonderjylland.dk
Danmarks Naturfredningsforening/København, dn@dn.dk

Danmarks Naturfredningsforening/Tønder, soren@eller.dk
Dansk Botanisk Forening Jyllandskredsen, finn.borchsenius@sm.au.dk
Dansk Ornitologisk Forening, toender@dof.dk
Friluftsrådet centralt: fr@friluftsradet.dk
Friluftsrådet Tønder: sydvestjylland@friluftsradet.dk
Tønder Provsti, toender.provsti@KM.dk
Ribe Stift, kmrib@km.dk