

Afgørelser – Reg. nr.: 02031.03

Fredningen vedrører: Randerup Kirke

Domme

Taksationskommissionen

Naturklagenævnet

Overfredningsnævnet

Fredningsnævnet

04-05-1955, 18-12-1953

Kendelser

Deklarationer

FREDNINGSNÆVNET >

REG. NR. *2031C*

Reg.nr.
505-9-1

FREDEDE AREALER

Kommune: Bredebro

Ejerlav: Randerup

Matr.nr.: 16,82,86 (tidl. 16)
213 (tidl. 57)

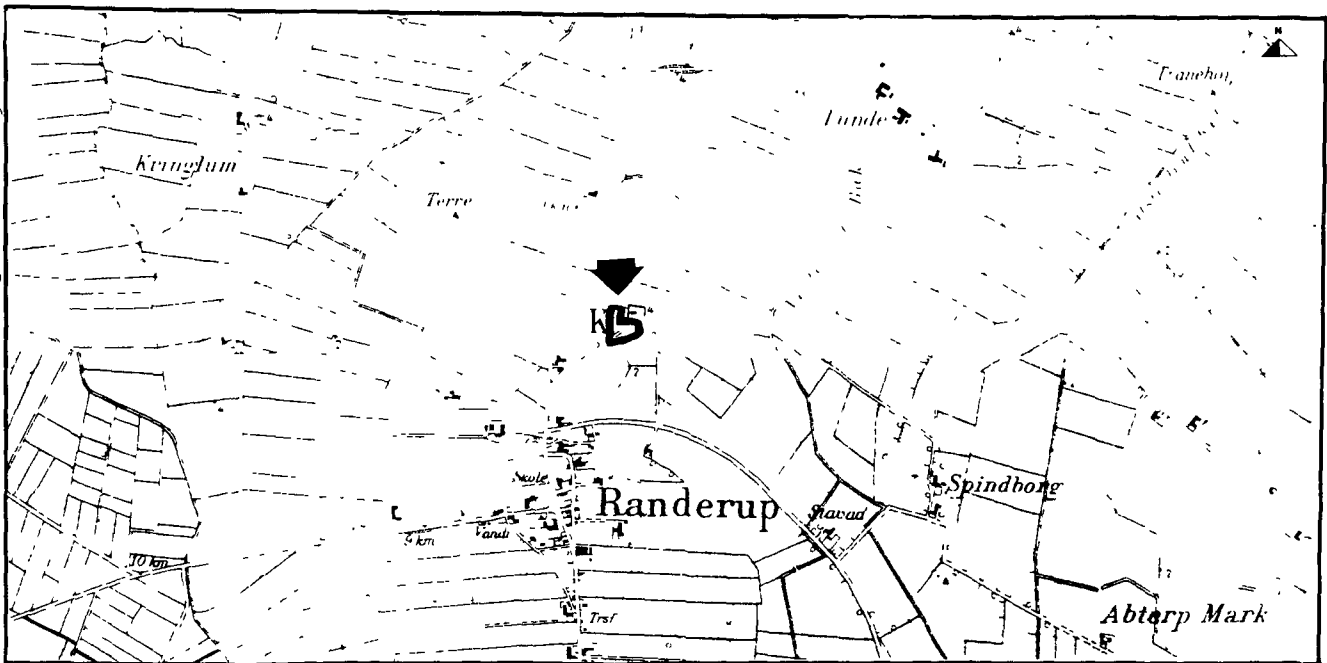
Lokalitet: Randerup kirkes omgivelser

J.nr.:

F.N. j.nr.:

O.F.N.j.nr.:

F.P.U.j.nr.: 540-91-13-77



Reproduceret af Sønderjyllands Amtsråd med tilladelse (A400/76) af Geodætisk Institut.

Kort nr.: 1112 II SV og NV

Skala: 1:25.000

Bekendtgjort:

Sagsrejser:

Fredningsnævnets ^{servitut:} ~~kendelsesdato:~~ 9.5.1953
18.12.1953

Kort udarbejdet dato: 7.9.1977

Overfredn.nævnets kendelsesdato:

Kort revideret dato:

Arealstørrelse:

Ejerforhold: Kommune, Menighedsråd og privat

Interessezone: II (landområde af stor interesse)

Påtaleret: Menighedsråd, Fredningsnævnet og Provstiudvalget

Formål: Sikre udsigten til kirken.

Diverse: Matr. 57: Sålange arealerne administreres af de kirkelige myndigheder træffer kirkeministeriet afgørelse om nyplacering af bygninger.

Indhold:

Arealerne må ikke bebygges, eller beplantes så udsigten til kirken ødelægges. Der må ikke opsættes skure, udsalgssteder, boder, vogne til beboelse eller opbevaring af redskaber eller lign. Der må ikke opsættes toiletter, hønsehuse, pelsdyrfarme, hundegårde eller lign., sprøjtehuse, benzinstandere, transformatorstationer eller master til el-ledninger.

Randerup bd. I bl. 16,
art. nr. 16 Randerup ejer-
lav og sogn.

Anmelder: NATURFREDNINGSNÆVNET FOR
TØNDER AMTSRAADSKREDS

Fredningsservitut.

Stempel- og gebyrfri
lov nr. 140/1937.

For at sikre den frie beliggenhed af **Randerup sogne-**
kirke og for at kirkens og kirkegårdens omgivelser altid kan
fremtræde så værdigt som muligt og efter forhandlinger med de
kirkelige myndigheder og naturfredningsnævnet for Tønder amts-
rådsreds erklærer undertegnede **gdr. Valdemar Th. Terkildsen,**
Randerup,

som ejer af ejendommen art. nr. 16 **Randerup ejerlav,**

mig herved villig til at lade et areal af denne ejendom frede.

Arealet betegnes således:

parcel 289/12 bl. 2, art. 16.

Der fredes en bræmme langs skellet til parcel 285/11 bl. 2
dog kun i en afstand af 80 meter fra kirkegården parcel 107.

Fredningen har følgende indhold: **De maa ej heller**

Arealerne må ikke bebygges ~~skure~~/beplantes således, at ud-
sigten til kirken ødelægges midlertidigt eller vedvarende. Der
må ikke på arealerne opsættes skure, udsalgssteder, boder, vogne
til beboelse eller opbevaring af redskaber eller lignende. Ej-
heller må der på arealet opsættes toiletter, hønsehuse, pelsdyr-
farme, hundegårde eller lignende, sprøjtehuse, benzinstandere,
transformatorstationer eller master til elektriske ledninger.

For fredningen ydes ingen erstatning.

Fredningen tiltrædes af Tønder amts fredningsnævn, og grundejeren tillader, at fredningsservituten uden udgift for ham tinglyses på den fornævnte ejendom som vedrørende de foran angivne parceller og med oprykkende prioritet næst tidligere og samtidig hermed tinglyste hæftelser og byrder, hvorom henvises til ejendommens blad i tingbogen.

Påtaleberettiget efter denne servitut er naturfredningsnævnet for Tønder amtsrådskreds og menighedsrådet for **Randerup sogn** hver for sig.

Randerup, den 19/9 1952.

sign. Valdemar Terkildsen.

Foranstaaende fredningsservitut tiltrædes.

Naturfredningsnævnet , den 4. maj 1953.

for

P. n. v.

Tønder amt.

sign. Engelstoft.
fmd.

Tinglysningspåtegning af 9/5 1953.

Naturfredningsnævnet
for
Tønder amt

Afskriftens rigtighed bekræftes.
den 22/5 1953.

FREDNINGSNÆVNET >

Randerup bd. II
bl. 101, art. nr. 82
Randerup ejerlav
og sogn.

Anmelder: NATURFREDNINGSNÆVNET FOR
TØNDER AMTSRAADSKREDS

Frednings servitut.

Stempel- og gebyrfri
lov nr. 140/1937.

For at sikre den frie beliggenhed af Randerup sogne-
kirke og for at kirkens og kirkegårdens omgivelser altid kan
fremtræde så værdigt som muligt og efter forhandlinger med de
kirkelige myndigheder og naturfredningsnævnet for Tønder amts-
råds-kreds erklærer undertegnede Randerup sogneraad paa Randerup
kommunes vegne

som ejer af ejendommen art. nr. 82 Randerup ejerlav

mig herved villig til at lade et areal af denne ejendom frede.
Arealet betegnes således:

Parcel 294/106 kortbl. 2 Randerup - ubebygget parcel syd for
kirken.

Fredningen har følgende indhold:

Ejheller maa de
Arealerne må ikke bebygges, ~~eller~~ beplantes således, at ud-
sigten til kirken ødelægges midlertidigt eller vedvarende. Der
må ikke på arealerne opsættes skure, udsalgssteder, boder, vogne
til beboelse eller opbevaring af redskaber eller lignende. Ej-
heller må der på arealet opsættes toiletter, hønsehuse, pelsdyr-
farme, hundegårde eller lignende, sprøjtehuse, benzinstandere,
transformatorstationer eller master til elektriske ledninger.

For fredningen ydes ingen erstatning.

Fredningen tiltrædes af Tønder amts fredningsnævn, og grundejeren tillader, at fredningsservituten uden udgift for ham tinglyses på den fornævnte ejendom som vedrørende de foran angivne parceller og med oprykkende prioritet næst tidligere og samtidig hermed tinglyste hæftelser og byrder, hvorom henvises til ejendommens blad i tingbogen.

Påtaleberettiget efter denne servitut er naturfredningsnævnet for Tønder amtsrådskreds og menighedsrådet for **Randerup sogn og Tønder amts provstiudvalg** hver for sig.

Sogneraadets formand attesterer, at samtlige raadets medlemmer har underskrevet.

Randerup, den 16^{de} december 1953.

sign.: O.H. Schmidt, Fr. Matthiesen, Peter J. Olesen,
Jens Hansen, John Nissen.

Tiltrædes.

Naturfredningsnævnet
for
Tønder amt.

, den 18^{de} december 1953.

sign. Engelstoft
fmd.

Tinglysningspåtegning af 18/12 1953.

Naturfredningsnævnet
for
Tønder amt.

Afskriftens rigtighed bekræftes.
den 5/1 1954.



Anmelder: NATURFREDNINGSNÆVNET FOR
TØNDER AMTSRAADSKREDS

Banderup herred
bd. I bl. 55, art. nr. 57
Banderup ejerlav og sogn.

Fredningsservitut.

Stempel- og gebyrfri
lov nr. 140/1937.

For at sikre den frie beliggenhed af **Banderup sognekirke** og for at kirkens og kirkegårdens omgivelser altid kan fremtræde så værdigt som muligt og efter forhandlinger med de kirkelige myndigheder og naturfredningsnævnet for Tønder amtsråds-kreds erklærer undertegnede **Banderup sogne menighedsråd** **paa præstembedets vegne**

.....
som ejer af ejendommen art. nr. 57 **Banderup ejerlav**

.....
mig herved villig til at lade et areal af denne ejendom frede.

Arealet betegnes således:

Parceller 222/113, 115 og 114 kortblad 2 Banderup - ubebyggede
gænskeligt fænger nord og øst for kirken.

Det fredede areal udgør den del af parcellerne, der ligger inden-
for 100 m. fra kirkegården parcel 107.

Fredningen har følgende indhold: **ej heller må de**

.....
Arealerne må ikke bebygges ~~eller~~ beplantes således, at ud-sigten til kirkén ødelægges midlertidigt eller vedvarende. Der må ikke på arealerne opsættes skure, udsalgssteder, boder, vogne til beboelse eller opbevaring af redskaber eller lignende. Ej-heller må der på arealet opsættes toiletter, hønsehuse, pelsdyr-farme, hundegårde eller lignende, sprøjtehuse, benzinstandere, transformatorstationer eller master til elektriske ledninger.

For fredningen ydes ingen erstatning.

Saa længe de paagældende arealer administreres af de kirke-
lige myndigheder, træffer kirkeministeriet - dog efter indhentet
erklæring fra fredningsnævnet - afgørelse om nyplacering af byg-
ninger paa nævnte areal, og tillige om byggeplanen for disse.

Fredningen tiltrædes af Tønder amts fredningsnævnet, og grund-
ejereren tillader, at fredningsservitutten uden udgift for ham
tinglyses på den fornævnte ejendom som vedrørende de foran an-
gitte parceller og med oprykkende prioritet næst tidligere og
samtidig hermed tinglyste hæftelser og byrder, hvorom henvises
til ejendommens blad i tingbogen. **Kirkeministeriets godkendelse
forbeholdes.**

Påtaleberettiget efter denne servitut er naturfrednings-
nævnet for Tønder amtsrådsreds og menighedsrådet for **Randerup
sogn samt Tønder amts provstiudvalg** hver for sig.

**Menighedsrådets formand attesterer, at sønrlige rådets enkelte
medlemmer har underskrevet.**

Randerup, den 29/11 1953.

sign. Magnus Boysen

sign.: Graves Hansen, Jens Hansen, M.Karl Hansen,

Albert Matthiesen, O.N.Schmidt, H.J. Helms.

j.nr.2 G 1607^{141 e}

Det tiltrædes, at nærværende fredningsdeklaration tinglyses
som servitutstiftende paa art.nr.57, Randerup ejerlav og sogn.

Kirkeministeriet, den 14' april 1954.

P. M. V.
E. B.

sign. J. Bengtzen
fm.

Foranstaaende fredningsdeklaration tiltrædes.

Naturfredningsnævnet
for
Tønder amt.

, den 18' december 1954.

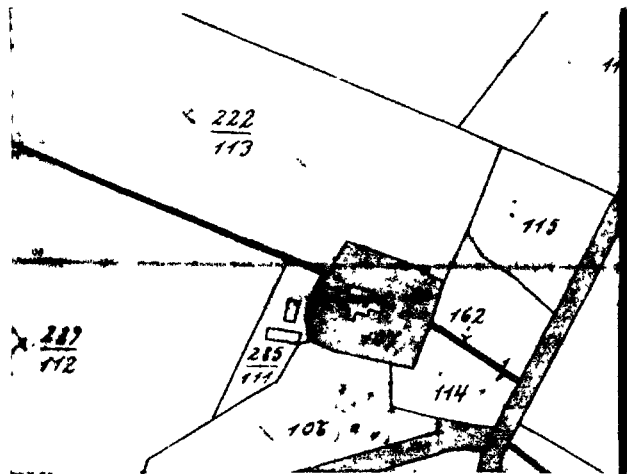
P.M.V.
sign. Engelstoft.
fm.

Tinglysningspåtegning af 22/12 1954.

Naturfredningsnævnet
for
Tønder amt.

Afkøbstens rigtighed bekræftes.
den 6/1 1955.

N O B I D.



R A N D E R U P.
k o r t b l. 2.

DISPENSATIONER>

Afgørelser – Reg. nr.: 02031.03

Dispensationer i perioden: 17-06-1994 - 19-08-1997

REG. NR. 2031.03 Modtaget i
Skov- og Naturstyrelsen
20 JUNI 1994

FREDNINGSNÆVNET FOR SØNDERJYLLANDS AMT
Dommerkontoret, Nørregade 31,
6270 Tønder. - Telf. 74 72 22 05.

År 1994 den 17. juni foretog formanden, dommer S.A. Koustrup, følgende sag på dommerkontoret:

J.nr. 35/94 Ansøgning fra Døstrup Sogns Menigheds-
råd om tilladelse til bl.a. at opføre
et 24 m² stort redskabskur syd for
kirkegården ved Døstrup kirke.

- § 50 - kirkefredning -

Der fremlægges skrivelse af 15.d.m. med bilag fra Sønderjyllands amt, landskabskontoret, j.nr. 8-70-21-1-531-10-94.

Det er oplyst, at redskabsskuret udføres som en uisoleret træskeletbygning med udvendig een-på-to sort beklædning og med rødt tegltag. I sydsiden isættes en dobbelt revleport med samme beklædning.

I forbindelse med skuret indrettes en materialeplads på ca. 2,5 x 7 m. Pladsen udføres med ca. 1 m høje sider af betonplader.

Arealet, hvor reskabsskuret og pladsen indrettes, er fredet i henhold til deklaration tinglyst den 22. december 1954. Der er i fredningen taget følgende forbehold:

"Så længe arealet administreres af de kirkelige myndigheder, træffer kirkeministeriet - dog efter indhentet erklæring fra fredningsnævnet - afgørelse om nyplacering af bygninger på arealet og tillige om byggeplanen for disse".

Miljøministeriet
Skov- og Naturstyrelsen
J.nr. SN 1211/8-0001
Akt. nr. 77


BH.

Det fremgår af sagen, at den Kgl. bygningsinspektør og Nationalmuseet ikke nærer betænkelighed ved at anbefale projektet, og at projektet er godkendt af Ribe Stiftøvrighed.

Fredningsnævnets afgørelse:

Da de kirkelige myndigheden har godkendt projektet, meddeler nævnet herved i medfør af naturbeskyttelseslovens § 50 tilladelse til det ansøgte.

I medfør af lov om naturbeskyttelse, § 66, bortfalder tilladelsen, såfremt den ikke er udnyttet inden 3 år fra dato.


S.A. Koustrup.

/ha

Afgørelsen kan inden 4 uger fra dens modtagelse indklages for Naturklagenævnet af ansøgeren og forskellige myndigheder. Først når det efter klagefristens udløb er konstateret, at afgørelsen ikke er indbragt for Naturklagenævnet, kan dispensationen udnyttes.

Klage skal indsendes skriftligt til **Fredningsnævnet for Sønderjyllands amt, Dommerkantoret, Nørregade 31, 6270 Tønder**, der videresender klagen til Naturklagenævnet sammen med sagens dokumenter.

Dommerkontoret, Nørregade 31,

20 AUG. 1997

6270 Tønder.

Telf. 74 72 22 05.

KEU. NR. 2031.03.

Den 19. august 1997 behandlede formanden, dommer S.A. Koustrup, følgende sag på dommerkontoret:

J.nr. 40/97 *Ansøgning fra menighedsrådet ved Randerup kirke om tilladelse til at etablere en 45,4 m² stor bygning, som skal indrettes med mandskabsrum og redskabsrum til brug for Randerup kirke, matr.nr. 58 Randerup, Bredebro kommune.*

§ 50 - kirkefredning -

Der fremlagdes skrivelse af 13.d.m. med bilag fra Sønderjyllands amt, j.nr. 8-70-21-1-505-2-97.

Det er oplyst, at bygningen opføres i nærheden af en eksisterende toiletbygning og forbindes med denne med et plankeværk. Nybygningen og den eksisterende bygning vil blive opført/ændret, så de materiale, dimensioner, detaljer og lign. bliver ens: Hvidkalkede og uden vinduer i gavlen, som ses sammen med kirken.

Det fremgår af sagen, at den Kgl. Bygningsinspektør og Nationalmuseet har godkendt det ansøgte projekt.

Arealet, hvor bygningen ønskes opført, er omfattet af en fredningsservitut, der er tinglyst den 22. december 1954. Ifølge servituten må arealerne ikke bebygges eller beplantes, således at udsigten til kirken ødelægges midlertidigt eller vedvarende. Der må ikke opsættes skure, udsalgssteder, boder, toiletter og lign.

Der er i fredningsservituten taget følgende forbehold:
"Så længe de pågældende arealer administreres af de kirkelige myndigheder, træffer kirkeministeriet - dog efter indhentet erklæring fra fredningsnævnet - afgørelse om nyplacering af

bygninger på nævnte areal, og tillige om byggeplanen for disse."

Sønderjyllands amt har ikke noget imod det foreliggende projekt.

Fredningsnævnets afgørelse:

Da de kirkelige myndigheder har godkendt projektet, jfr. fredningsservitutten, meddeler nævnet herved i medfør af naturbeskyttelseslovens § 50 tilladelse til det forelagte projekt.

I medfør af naturbeskyttelseslovens § 66 bortfalder tilladelsen, såfremt den ikke er udnyttet inden 3 år fra dato.


S.A. Koustrup.

Afgørelsen kan inden 4 uger fra dens modtagelse indklages for Naturklagenævnet af ansøgeren og forskellige myndigheden. Først når det efter klagefristens udløb er konstateret, at afgørelsen ikke er indbragt for Naturklagenævnet, kan dispensationen udnyttes.

Klage skal indsendes skriftligt til Fredningsnævnet for Sønderjyllands amt, Dommerkontoret, Nørregade 31, 6270 Tønder, der videresender klage til Naturklagenævnet sammen med sagens dokumenter.