

Afgørelser – Reg. nr.: 02015.00

Fredningen vedrører: Gamtofte Kirke

Domme

Taksationskommissionen

Naturklagenævnet

Overfredningsnævnet

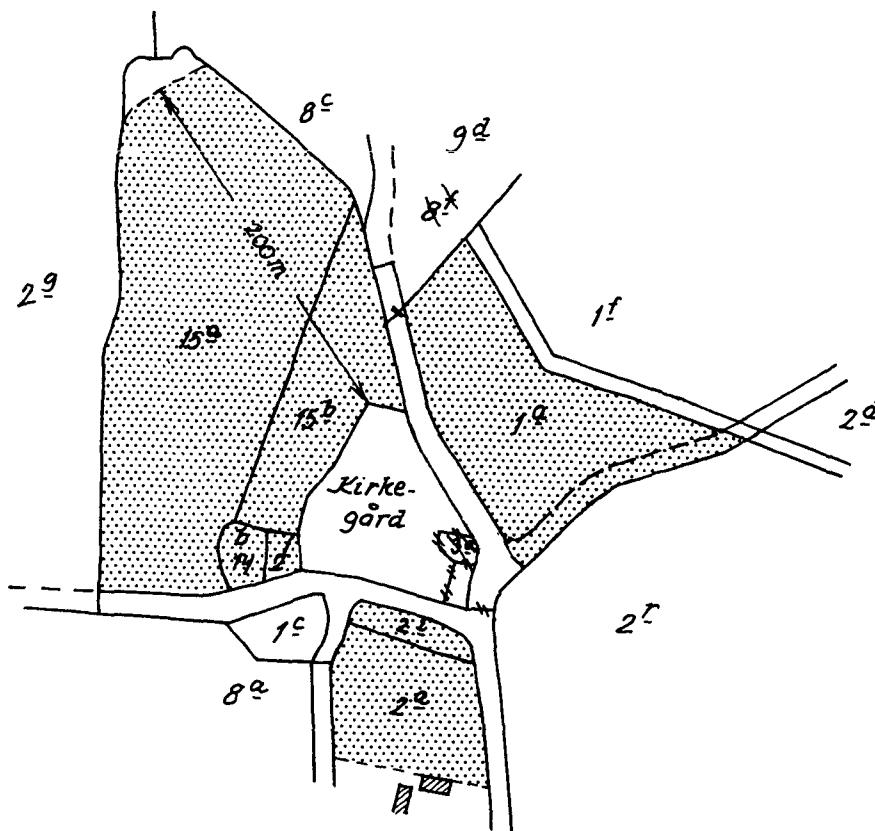
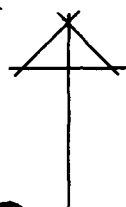
Fredningsnævnet

15-12-1954

Kendelser

Deklarationer

FREDNINGSNÆVNET >



Kommune: Assens
 Ejerlav: Gamtofte by
 Sogn: Gamtofte

0 50 100 200 m
 1:4000

Matr. nr.	Dekl./Kendelse dato	Tinglyst dato	Bemærkninger
1 ^a	16/1-1953	7/2-1953	Hele 1 ^a .
umatr. areal	16/1-1953	7/2-1953	Del af umatr. gadeareal.
2 ^a og 2 ⁱ	16/1-1953	20/4-1954	Del af 2 ^a og hele 2 ⁱ . Tidl. 2 ^a . Så længe arealerne administreres af de kirkelige myndigheder, træffer kirkeministeriet afgørelse om nyplacering af bygninger m.m..
2 ^f , 14 ^b , 15 ^a og 15 ^b	16/1-1953	7/2-1953	Hele 2 ^f , 14 ^b og 15 ^b , samt del af 15 ^a . Forbehold ang. genopførelse af bygninger i samme højde. Anmærkning: Fredningskort foreligger ikke. Deklarationens tekst giver ikke mulighed for indtegning af fredningsgrænserne på det umatr. gadeareal.

Matr. Nr. 1 a
Gantofte by og sogn.

Anmelder: NATURFREDNINGSNÆVNET FOR
ASSENS AMTSRAADSKREDS

Fredningsoverenskomst.

Stempel- og gebyrfri,
lov nr. 140/1937.

Undertegnede Mary Christoffersen,

erklærer sig villig til som ejer af matr. nr. 1 a af
G a m t o f t e by, og sogn, at lade et
areal af dette matr. nr. frede, for at sikre den fri beliggenhed
af G a m t o f t e kirke.

Arealet beskrives således:

Hele matr.nr. 1a begrænset af vejene til Wilhelmsborg og
Turup, bækken mod nordøst og grænsen til matr.nr. 8f .

Fredningen har følgende omfang:

Arealet må ikke bebygges eller beplantes med udsigtsødelæg-
gende beplantning, ligesom der heller ikke på arealet må an-
bringes transformatorstationer, telefon- og telegrafmaster og
lignende eller opsættes skure, udsalgssteder, isboder, vogne
til beboelse eller opbevaring af redskaber eller lignende skøn-
hedsforstyrrende genstande. Der må i det hele ikke foretages
ændringer af den nu bestående tilstand, der kan virke skæmmende
eller hindrende for udsigten til eller fra kirken.

For fredningen kræves ingen erstatning.

Jeg er enig i, at ovenstående fredningstilbud tinglyses på min fornævnte ejendom, dog uden udgift for mig.

Påtaleberettiget er fredningsnævnet for Assens amtsråds-kreds og menighedsrådet for Gamtofte sogn.

Gamtofte , den 10 / 7 19 52.

Mary Christoffersen.

Idet fredningsnævnet modtager og godkender foranstående fredningstilbud, bestemmes det, at fredningen vil være at lyse på matr. nr. 1 a af Gamtofte by og sogn, der er noteret som landbrug kl.I. Det fredede areal er indtegnet på vedlagte kort, af hvilket en genpart bedes henlagt på akten.

Fredningsnævnet for Assens amtsråds-kreds, den 16/ 1 19 53.
Henry Klingenberg.

Indført i dagbogen for retskreds nr.42 Assens købstad m.v., den 7.februar 1953.

Lyst Tingbog Gamtofte I bl.1a Gamtofte.Akt.skab J.nr.30.

Anmærkning: Ejendommen er forud behæftet med pantegæld, servitutter o.l.

Henry Klingenberg.

Afskriftens rigtighed bekræftes.

Naturfredningsnævnet for Assens amtsråds-kreds, den 15.DEC.1954

Henry Klingenberg

Matr. Nr. 2a Gamtofte by og sogn Anmelder: NATURFREDNINGSNÆVNET FOR
ASSENS AMTSRAADSKREDS

Fredningsoverenskomst.

Stempel- og gebyrfri,
lov nr. 140/1937.

Undertegnede Gamtofte menighedsråd

erklærer sig villig til som ejer af matr. nr. 2 a af
Gamtofte by, og sogn, at lade et
areal af dette matr. nr. frede, for at sikre den fri beliggenhed
af Gamtofte kirke.

Arealet beskrives således:

Præstegårdens have til en linge øst - vest nord for
præstegården.

Fredningen har følgende omfang:

Arealerne må ikke bebygges eller beplantes med udsigtsødelæg-
gende beplantning, ligesom der heller ikke på arealerne må an-
bringes transformatorstationer, telefon- og telegråfmaster og
lignende eller opsættes skure, udsalgssteder, isboder, vogne
til beboelse eller opbevaring af redskaber eller lignende skøn-
hedsforstyrrende genstande. Der må i det hele ikke foretages
ændringer af den nu bestående tilstand, der kan virke skæmmende
eller hindrende for udsigten til eller fra kirken.

For fredningen kræves ingen erstatning.

Jeg er enig i, at ovenstående fredningstilbud tinglyses på min fornævnte ejendom, dog uden udgift for mig.

Påtaleberettiget er fredningsnævnet for Assens amtsråds-kreds og menighedsrådet for Båg herreds provstiudvalg.

Gamtofte, den 10 / 7 19 52.

O. M. Warneke

Formand for Menighedsraadet.

Idet fredningsnævnet modtager og godkender foranstående fredningstilbud, bestemmes det, at fredningen vil være at lyse på matr. nr. 2 a af Gamtofte by og sogn.

Det fredede areal er indtegnet på vedlagte kort, af hvilket en genpart bedes henlagt på akten ad matr.nr.1a.

Fredningsnævnet for Assens amtsråds-kreds, den 16 / 1 1953.
Henry Klingenberg.

Fremsendes tjenstligst med Anbefaling til Fyens Stiftsøvrighed.
Baaq Herreds Provsti Udvalg, den 18. januar 1953.

P.U.V. Chr. Braun-Moensen.

Det tiltrædes, at nærværende fredningsoverenskomst tinglyses som servitutstiftende på matr.nr.2a Gamtofte by og sogn med følgende forbehold:

Så længe den til præstenbedet hørende have med gårdsplads samt den del af præstegårdens areal, der ligger i umiddelbar tilknytning her- til, administreres af de kirkelige myndigheder, træffer kirkeministeriet afgørelse vedrørende byggeplanen samt tilbygninger m.v. og ombygninger, der ændrer præstegårdens udseende uanset fredningsdeklarationen.

Kirkeministeriet, den 27. marts 1954.

P.M.V. E. B.

M.G. Pedersen, Eksp.

Indført i dagbogen for retskreds nr. 42, Assens købstad m.v. den 20/4 1954.
Lyst Tingbog Gamtofte I. Bl. 2a Gamtofte. - Akt skab K. nr. 437.

Henry Klingenberg.

Afsløftens rigtighed bekræftes.

Naturfredningsnævnet for Assens Amtsråds-kreds, den 15. DEC. 1954

Henry Klingenberg

Matr. Nr. 15a, 15b, 2f, 14b

Anmelder: NATURFREDNINGSNÆVNET FOR
ASSENS AMTSRAADSKREDS

Gamtofte by og sogn.

*Fredningsoverenskomst.*Stempel- og gebyrfri,
lov nr. 140/1937.

Undertegnede godsejer Bror Cederfeld de Simonsen, Brahesborg,

erklærer sig villig til som ejer af matr. nr. 15a, 15b, 2f, 14b af
G a m t o f t e by, og sogn, at lade et
areal af dette matr. nr. frede, for at sikre den fri beliggenhed
af G a m t o f t e kirke.

Arealet beskrives således:

Hele matr.nr. 15b, 2f og 14b samt den del af matr.nr. 15a,
der ligger inden for en afstand af 200 m fra kirkegårdens hegn.

Forbehold: Genopførelse af eksisterende bygninger i samme
højde.

Fredningen har følgende omfang:

Arealet må ikke bebygges eller beplantes med udsigtsødelæg-
gende beplantning, ligesom der heller ikke på arealet må an-
bringes transformatorstationer, telefon- og telegrafmaster og
lignende eller opsættes skure, udsalgssteder, isboder, vogne
til beboelse eller opbevaring af redskaber eller lignende skøn-
hedsforstyrrende genstande. Der må i det hele ikke foretages
ændringer af den nu bestående tilstand, der kan virke skæmmende
eller hindrende for udsigten til eller fra kirken.

For fredningen kræves ingen erstatning.

Jeg er enig i, at ovenstående fredningstilbud tinglyses på min fornævnte ejendom, dog uden udgift for mig.

Påtaleberettiget er fredningsnævnet for Assens amtsråds-kreds og menighedsrådet for Gamtofte sogn.

, den 29 /7 1952.

B.C.Cederfeldt de Simonsen.

Idet fredningsnævnet modtager og godkender foranstående fredningstilbud, bestemmes det, at fredningen vil være at lyse på matr. nr. 15a, 15b, 2f, 14b af Gamtofte by og sogn, idet 15a er noteret som del af landbrug. Det fredede areal er indtegnet på vedlagte kort, af hvilket en genpart bedes henlagt på aktenød matr. nr. 1a.

Fredningsnævnet for Assens amtsråds-kreds, den 16/1 1953.

Henry Klingenberg.

Indført i dagbogen for retskreds nr. 42 Assens købstad m.v., den 7. februar 1953.

Lyst Tingbog Gamtofte I bl. 1a Brahesborg, 15b, 2f, 14b Gamtofte.
Akt. skab H. nr. 464.

Anmærkning: Ejendommen er forud behæftet med ærvervitutter o.l.
Henry Klingenberg.

Afskriftens rigtighed bekræftes.

Naturfredningsnævnet for Assens amtsråds-kreds, den 15. DEC. 1954

Henry Klingenberg

Matr. Nr.
umatrikuleret areal.

Anmelder: NATURFREDNINGSNÆVNET FOR
ASSENS AMTSRAADSKREDS

Fredningsoverenskomst.

Stempel- og gebyrfri,
lov nr. 140/1937.

Undertegnede G a m t o f t e s o g n e r å d,

erklærer sig villig til som ejer af ~~matr. nr. xxx~~ ^{areal} umatrikuleret / af
Gamtofte by, og sogn, at lade et
areal af dette matr. nr. frede, for at sikre den fri beliggenhed
af Gamtofte kirke.

Arealet beskrives således:

Vejtrekanten sydøst for kirkegården.

Fredningen har følgende omfang:

Arealerne må ikke bebygges eller beplantes med udsigtsødelæggende beplantning, ligesom der heller ikke på arealerne må anbringes transformatorstationer, telefon- og telegrafmaster og lignende eller opsættes skure, udsalgssteder, isboder, vogne til beboelse eller opbevaring af redskaber eller lignende skønhedsforstyrrende genstande. Der må i det hele ikke foretages ændringer af den nu bestående tilstand, der kan virke skæmmende eller hindrende for udsigten til eller fra kirken.

For fredningen kræves ingen erstatning.

Jeg er enig i, at ovenstående fredningstilbud tinglyses på min fornævnte ejendom, dog uden udgift for mig.

Påtaleberettiget er fredningsnævnet for Assens amtsråds-kreds og menighedsrådet for Gamtofte sogn.

Gamtofte , den 10 / 7 1952.

E. H. Jørgensen.

Idet fredningsnævnet modtager og godkender foranstående fredningstilbud, bestemmes det, at fredningen vil være at lyse på ~~matr.nr.~~umatrikuleret areal af Gamtofte by og sogn.

Det fredede areal er indtegnet på vedlagte kort, af hvilket en genpart bedes henlagt på akten ad matr.nr. 1a.

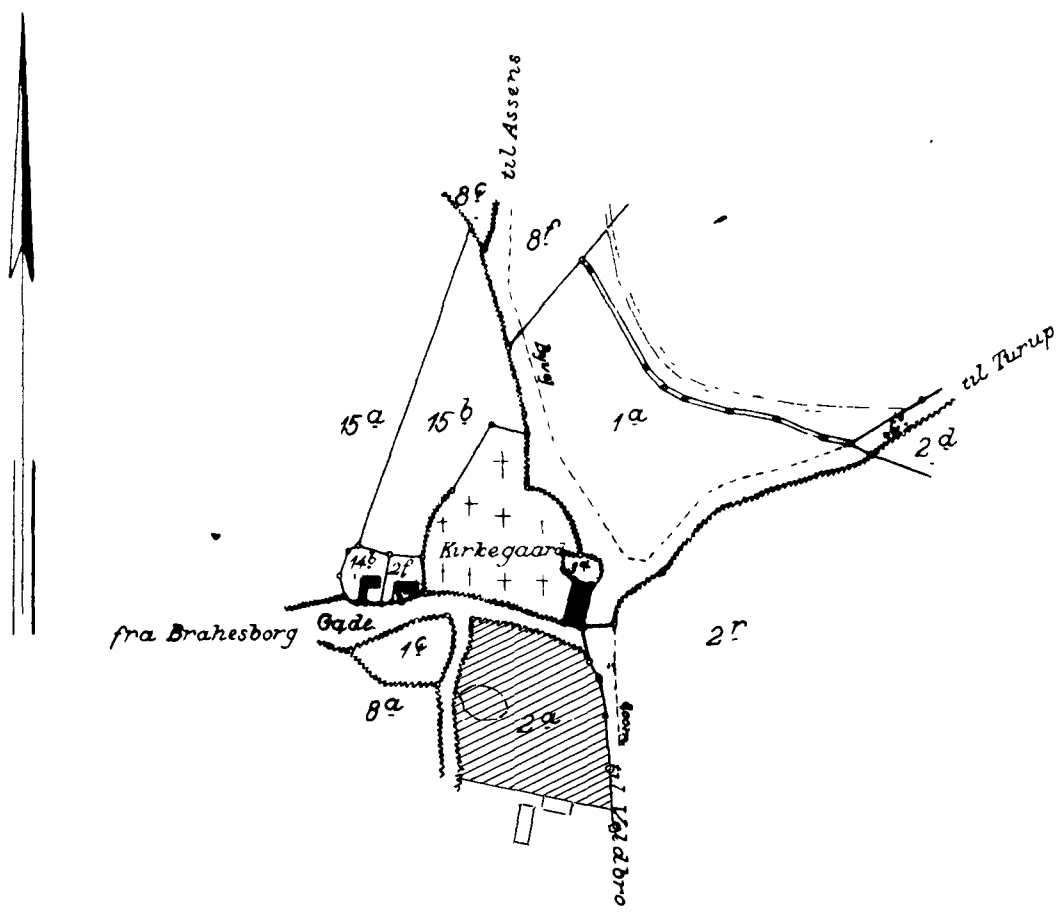
Fredningsnævnet for Assens amtsråds-kreds, den 16/ 1 1953.
Henry Klingenberg.

Indført i dagbogen for retskreds nr.42 Assens købstad m.v., den 7.februar 1953.

Lyst Tingbog Gamtofte I bl. efter 20 Gamtofte. Akt. skab K.nr.290.
Henry Klingenberg.

Afskriftens rigtighed bekræftes.
Naturfredningsnævnet for Assens amtsråds-kreds, den 15. DEC. 1954

Henry Klingenberg



Terrain af
Gamtofte By.

Gamtofte Sogn
Bødø Herred.
Odense Amt.

Rigtig kopi af matrikelkortet.

Direktoratet for Matrikelvæsenet oktober 1951.

J. Thomsen
for

Måltørhold 1: 4000

500m