

Afgørelser – Reg. nr.: 02014.00

Fredningen vedrører: Hårby Kirke

Domme

Taksationskommissionen

Naturklagenævnet

Overfredningsnævnet

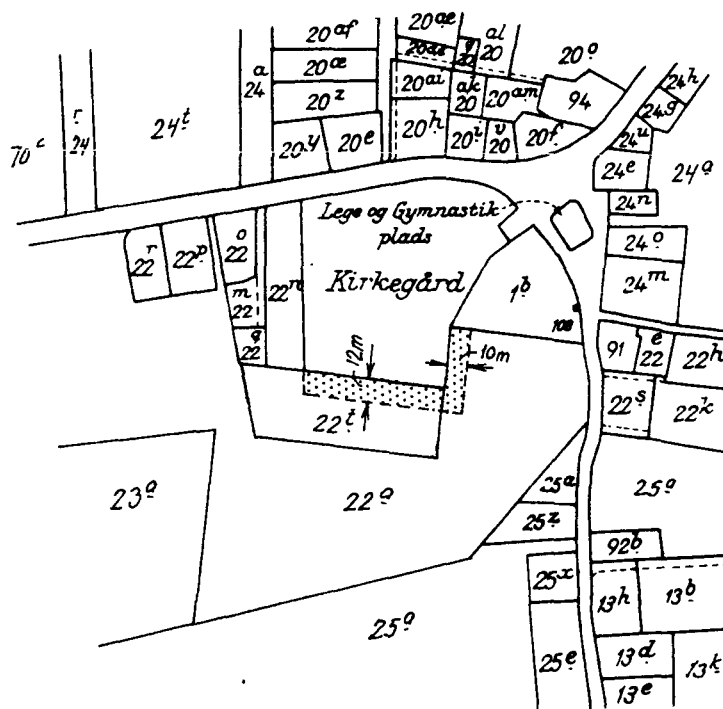
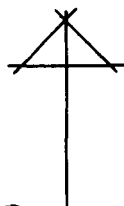
Fredningsnævnet

15-12-1954

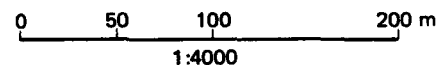
Kendelser

Deklarationer

FREDNINGSNÆVNET >



Kommune: Hårby
 Ejerlav: Hårby by
 Sogn: Hårby



Matr. nr.	Dekl./Kendelse dato	Tinglyst dato	Bemærkninger
1 ^b	16/1-1953	7/2-1953	Del af 1 ^b .
22 ^a	16/1-1953	7/2-1953	Del af 22 ^a .
22 ^t	16/1-1953	7/2-1953	Del af 22 ^t . Tidl. 22 ^a .
umatr. areal	14/4-1953	17/12-1953	Umatr. parkeringsareal.
			Anmærkning: Fredningskort foreligger ikke. Deklarationens tekst giver ikke mulighed for indtegning af fredningsgrænserne på matr. nr. 1 ^b og det umatr. parkeringsareal.

Matr. Nr. lb

Anmelder: NATURFREDNINGSNÆVNET FOR
ASSENS AMTSRAADSKREDS

Haarby by og sogn.

*Fredningsoverenskomst.*Stempel- og gebyrfri,
lov nr. 140/1937.

Undertegnede H a a r b y s o g n e r a a d ,

erklærer sig villig til som ejer af matr. nr. lb af
H a a r b y by, H a a r b y sogn, at lade et
areal af dette matr. nr. frede, for at sikre den fri beliggenhed
af H a a r b y kirke.

Arealet beskrives således:

Skolehaven øst for kirkegården til en linje paralælt med
lærerboligens sydgavl og digets østlinje.

Endvidere parkeringspladsen øst for kirken, afgrænset af Amtsvejen
mod nord og kommunevejen mod øst.

Fredningen har følgende omfang:

Arealet må ikke bebygges eller beplantes med udsigtsødelæg-
gende beplantning, ligesom der heller ikke på arealet må an-
bringes transformatorstationer, telefon- og telegrafmaster og
lignende eller opsættes skure, udsalgssteder, isboder, vogne
til beboelse eller opbevaring af redskaber eller lignende skøn-
hedsforstyrrende genstande. Der må i det hele ikke foretages
ændringer af den nu bestående tilstand, der kan virke skæmmende
eller hindrende for udsigten til eller fra kirken.

For fredningen kræves ingen erstatning.

Jeg er enig i, at ovenstående fredningstilbud tinglyses på min fornævnte ejendom, dog uden udgift for mig.

Påtaleberettiget er fredningsnævnet for Assens amtsråds-kreds og menighedsrådet for Haarby sogn.

Haarby sogneraad , den 30 / 7 1952.

Chr. Johannesen

Fmd.

Idet fredningsnævnet modtager og godkender foranstående fredningstilbud, bestemmes det, at fredningen vil være at lyse på matr. nr. 1 b og umatrikuleret areal af H a a r b y by og sogn.

Det fredede areal er indtegnet på vedlagte kort, af hvilket en genpart bedes henlagt på akten, ad matr.nr. 22a.

Fredningsnævnet for Assens amtsråds-kreds, den 16 / 1 19 53.

Henry Klingenberg.

Indført i dagbogen for retskreds nr.42 Assens købstad m.v. den 7.februar 1953.

Lyst. Tingbog Håarby II bl.1b Hårby samt efter lo8 Hårby,

Akt. Skab K.nr.299.

Anmærkning: Ejendommen er forud behæftet med servitutter o.l.

Henry Klingenberg.

Afskriftens rigtighed bekræftes.

Naturfredningsnævnet for Assens amtsråds-kreds, den 15.DEC.1954

Henry Klingenberg

Matr. Nr. 22 a

Anmelder: NATURFREDNINGSNÆVNET FOR
ASSENS AMTSRAADSKREDS

Haarby og sogn.

*Fredningsoverenskomst.*Stempel- og gebyrfri,
lov nr. 140/1937.

Undertegnede gårdejer Otto Pedersen, Haarby,

erklærer sig villig til som ejer af matr. nr. 22 a af
H a a r b y by, H a a r b y sogn, at lade et
areal af dette matr. nr. frede, for at sikre den fri beliggenhed
af H a a r b y kirke.

Arealet beskrives således:

En brømme 10 m. fra ~~kirkegårdsdige~~ kirkegs østlige dige,
og 12 m. fra kirkegårdens syddige.

Fredningen har følgende omfang:

Arealerne må ikke bebygges eller beplantes med udsigtsødelæg-
gende beplantning, ligesom der heller ikke på arealerne må an-
bringes transformatorstationer, telefon- og telegrafmaster og
lignende eller opsættes skure, udsalgssteder, isboder, vogne
til beboelse eller opbevaring af redskaber eller lignende skøn-
hedsforstyrrende genstande. Der må i det hele ikke foretages
ændringer af den nu bestående tilstand, der kan virke skæmmende
eller hindrende for udsigten til eller fra kirken.

For fredningen kræves ingen erstatning.

Jeg er enig i, at ovenstående fredningstilbud tinglyses på min fornævnte ejendom, dog uden udgift for mig.

Påtaleberettiget er fredningsnævnet for Assens amtsråds-kreds og menighedsrådet for Haarby sogn.

H a a r b y , den 8 / 7 19 52.

Otto Pedersen.

Idet fredningsnævnet modtager og godkender foranstående fredningstilbud, bestemmes det, at fredningen vil være at lyse på matr. nr. 22 a af H a a r b y by og der er noteret som landbrug kl.II i for-sogn; bindelse med matr.nr.11d.

Det fredede areal er indtegnet på vedlagte² kort, af hvilke ~~hvilket~~ ^{er} en genpart bedes henlagt på akten.

Fredningsnævnet for Assens amtsråds-kreds, den 16/ 1 19 53.

Henry Klingenberg.

Indført i dagbogen for retskreds nr.42 Assens købstad m.v., den 7.februar 1953.

Lyst. Tingbog Haarby II bl.11d Haarby.Akt.Skab F.nr.266.

Anmærkning: Ejendommen er forud behæftet med pantegæld, servitutter o.l.

Henry Klingenberg.

Afskriftens rigtighed bekræftes.

Naturfredningsnævnet for Assens amtsråds-kreds, den 15.DEC.1954



Matr. Nr.

Anmelder: NATURFREDNINGSNÆVNET FOR
ASSENS AMTSRAADSKREDSumatrikuleret areal af
Haarby by og sogn.*Fredningsoverenskomst.*Stempel- og gebyrfri,
lov nr. 140/1937.

Undertegnede Haarby sogneraad,

erklærer sig villig til som ejer af ~~matr. nr. xxxxxx~~ ^{areal} umatrikuleret / af
Haarby by, og sogn, at lade et
areal af dette matr. nr. frede, for at sikre den fri beliggenhed
af Haarby kirke.

Arealet beskrives således:

Trekanten nordøst for kirken uden for kirgegårdsdiget,
aflagt vejareal.

Fredningen har følgende omfang:

Arealet må ikke bebygges eller beplantes med udsigtsødelæggende beplantning, ligesom der heller ikke på arealet må anbringes transformatorstationer, telefon- og telegrafmaster og lignende eller opsættes skure, udsalgssteder, isboder, vogne til beboelse eller opbevaring af redskaber eller lignende skønhedsforstyrrende genstande. Der må i det hele ikke foretages ændringer af den nu bestående tilstand, der kan virke skæmmende eller hindrende for udsigten til eller fra kirken.

For fredningen kræves ingen erstatning.

Jeg er enig i, at ovenstående fredningstilbud tinglyses på min fornævnte ejendom, dog uden udgift for mig.

Påtaleberettiget er fredningsnævnet for Assens amtsråds-kreds og menighedsrådet for Haarby sogn.

Haarby , den 7 / 4 1953.

Chr. Johannessen.

Fmd.

Idet fredningsnævnet modtager og godkender foranstående fredningstilbud, bestemmes det, at fredningen vil være at lyse på ~~matr.nr.~~ umatrikuleret areal af H å r b y by og sogn.

Det fredede areal er indtegnet på vedlagte kort, af hvilket en genpart bedes henlagt på akten ad matr.nr.22a.

Fredningsnævnet for Assens amtsråds-kreds, den 14 / 4 19 53.

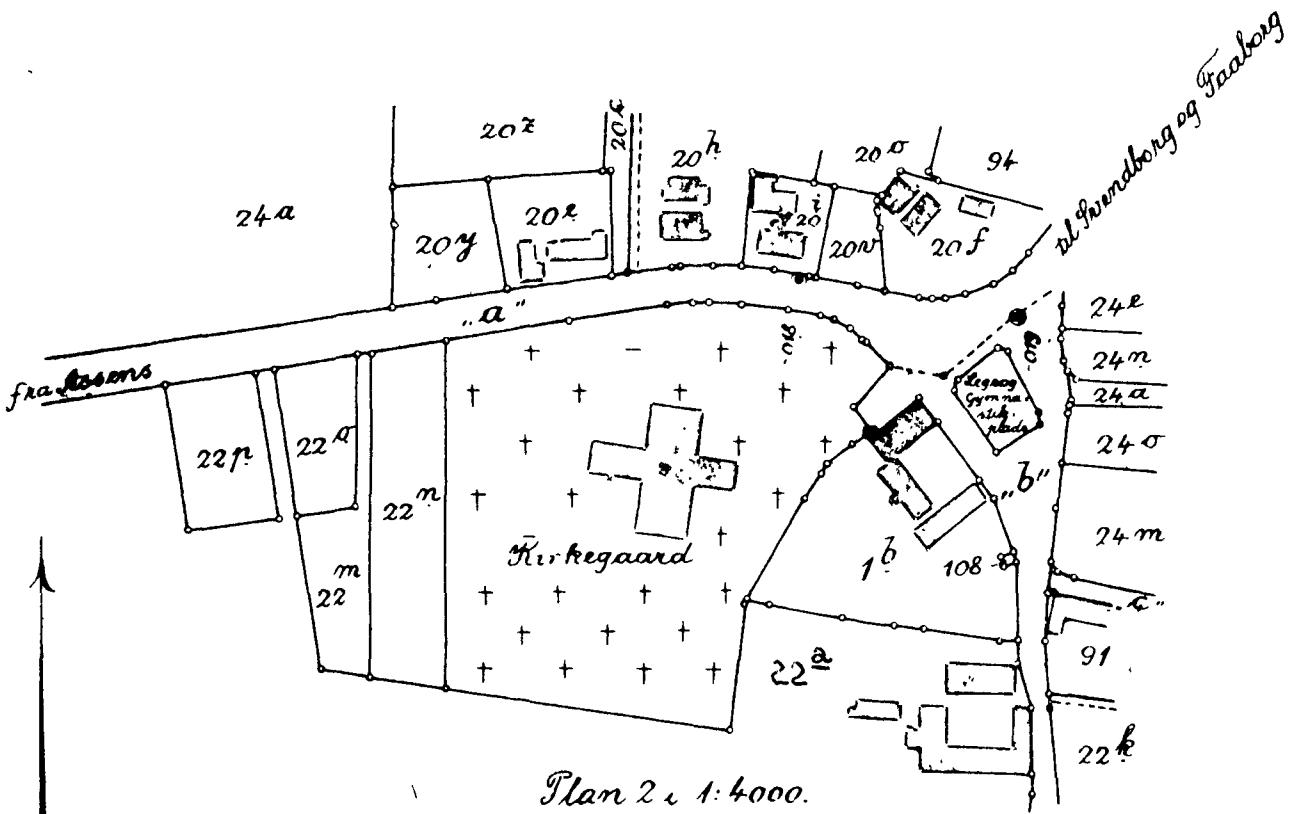
Henry Klingenberg.

Indført i dagbogen for retskreds nr.42, Assens Købstad m.v. den 17. December 1953.

Lyst tingbog Hårby II 1/2. umatrikuleret. Akt.skab K nr.405.
Henry Klingenberg.

Afskriftens rigtighed bekræftes.
Naturfredningsnævnet for Assens amtsråds-kreds, den 15. DEC. 1954

Henry Klingenberg



Terran af
 Haarby By
 Sogn Haarby
 Herred Baag
 Amt: Odense

Rigtig kopi af matrikelkortet.

Direktoratet for Matrikelvæsenet | Okt 1951.

J. Nordhøj
 E.H.

Målforshold 1: 2000

250m