

Afgørelser – Reg. nr.: 02012.00

Fredningen vedrører: Holevad Kirke

Domme

Taksationskommissionen

Naturklagenævnet

Overfredningsnævnet

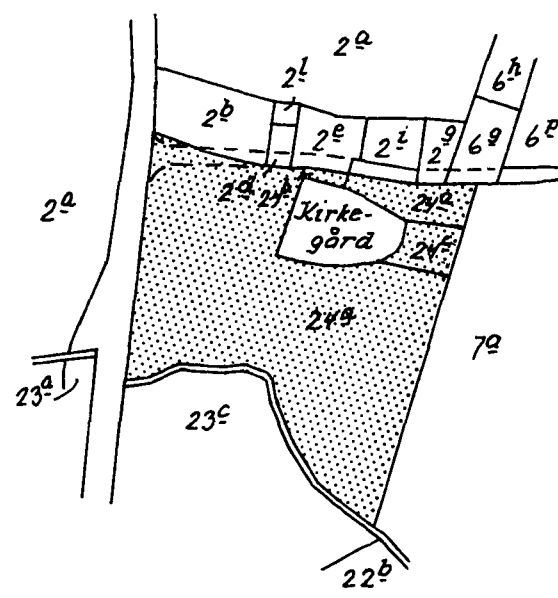
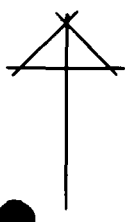
Fredningsnævnet

15-12-1954

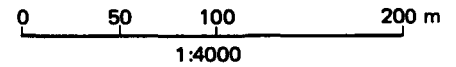
Kendelser

Deklarationer

FREDNINGSNÆVNET >



Kommune: Assens
Ejerlav: Holevadgård
Sogn: Holevad



Matr. nr.	Dekl./Kendelse dato	Tinglyst dato	Bemærkninger
24 ^a og 24 ^c	16/1-1953	7/2-1953	Hele 24 ^a og 24 ^c . Tidl. 24 ^a . Forbehold ang. nyplacering af ejendommens bygninger, dog ikke nærmere end 30 m fra kirkegårdsdiget.
24 ^b	3/2-1954	10/3-1954	Hele 24 ^b .

Matr. Nr. 24a

Anmelder: NATURFREDNINGSNÆVNET FOR
ASSENS AMTSRAADSKREDS

Holevadhuseby, Holevad sogn.

*Fredningsoverenskomst.*Stempel- og gebyrfri,
lov nr. 140/1937.

Undertegnede gårdejer Marius Christensen, Holevad,

erklærer sig villig til som ejer af matr. nr. 24a af
Holevadhuse by, Holevad sogn, at lade et
areal af dette matr. nr. frede, for at sikre den fri beliggenhed
af Holevad kirke.

Arealet beskrives således:

Hele matr.nr.24a.

Forbehold: Ret til nyplacering af ejendommens bygninger inden for
det fredede område efter forhandling med fredningsnævnet,
dog at bygninger i hvert fald ikke lægges kirkegårdsdiget
nærmere end 30 m.

Fredningen har følgende omfang:

Arealet må ikke bebygges eller beplantes med udsigtsødelæg-
gende beplantning, ligesom der heller ikke på arealet må an-
bringes transformatorstationer, telefon- og telegrafmaster og
lignende eller opsættes skure, udsalgssteder, isboder, vogne
til beboelse eller opbevaring af redskaber eller lignende skøn-
hedsforstyrrende genstande. Der må i det hele ikke foretages
ændringer af den nu bestående tilstand, der kan virke skæmmende
eller hindrende for udsigten til eller fra kirken.

For fredningen kræves ingen erstatning.

Jeg er enig i, at ovenstående fredningstilbud tinglyses på min fornævnte ejendom, dog uden udgift for mig.

Påtaleberettiget er fredningsnævnet for Assens amtsråds-kreds og menighedsrådet for Holevad sogn.

Holevad , den 10 / 7 19 52.

Marius N.Christensen.

Idet fredningsnævnet modtager og godkender foranstående fredningstilbud, bestemmes det, at fredningen vil være at lyse på matr. nr. 24 a af Holevadhuse by Holevad sogn.

Det fredede areal er indtegnet på vedlagte kort, af hvilket en genpart bedes henlagt på akten.

Fredningsnævnet for Assens amtsråds-kreds, den 16 / 1 19 53.
Henry Klingenberg.

Indført i dagbogen for retskreds nr.42, Assens købstad m.v. den 7.februar ~~1954~~ 1953.

Lyst Tingbog Holevad bl.24a Holevadhuse.Akt.Skab C.nr.238.

Anmærkning: Ejendommen er forud behæftet med pantegæld, servitutter o.l.

Henry Klingenberg.

Afskriftens rigtighed bekræftes.

Naturfredningsnævnet for Assens amtsråds-kreds, den 15.DEC.1954

Henry Klingenberg

Matr. Nr. 24b Holevadhuse by
Holevad sogn.

Anmelder: NATURFREDNINGSNÆVNET FOR
ASSENS AMTSRAADSKREDS

Fredningsoverenskomst.

Stempel- og gebyrfri,
lov nr. 140/1937.

Undertegnede Holevad menighedsråd

erklærer sig villig til som ejer af matr. nr. 24 b af
Holevadnuse by, Holevad sogn, at lade et
areal af dette matr. nr. frede, for at sikre den fri beliggenhed
af Holevad kirke.

Arealet beskrives således:

Parkeringspladsen nord for kirkegården.

Fredningen har følgende omfang:

Arealet må ikke bebygges eller beplantes med udsigtsødelæggende beplantning, ligesom der heller ikke på arealet må anbringes transformatorstationer, telefon- og telegrafmaster og lignende eller opsættes skure, udsalgssteder, isboder, vogne til beboelse eller opbevaring af redskaber eller lignende skønhedsforstyrrende genstande. Der må i det hele ikke foretages ændringer af den nu bestående tilstand, der kan virke skæmmende eller hindrende for udsigten til eller fra kirken.

For fredningen kræves ingen erstatning.

Jeg er enig i, at ovenstående fredningstilbud tinglyses på min fornævnte ejendom, dog uden udgift for mig.

Påtaleberettiget er fredningsnævnet for Assens amtsråds-kreds og ~~menighedsrådet for~~ Båg herreds provstiudvalg.

Holevad , den 10 / 7 19 52.

Anders Petersen. Tage Møllegaard. Karl Jensen.

Minne Holme Hansen. Ingeborg Raahauge. M. A. Nyenstad.

Idet fredningsnævnet modtager og godkender foranstående fredningstilbud, bestemmes det, at fredningen vil være at lyse på matr. nr. 24 b af Holevadhuse by Holevad sogn.

Det fredede areal er indtegnet på vedlagte kort, af hvilket en genpart bedes henlagt på akten. ad matr nr.24a.

Fredningsnævnet for Assens amtsråds-kreds, den 16 / 1 1953.
Henry Klingenberg.

Fremsendes tjenstligt med Anbefaling til Fyens Stiftsøvrighed.

Baag Herreds Provstiudvalg den 18. Januar 1953.
P.O.V. Chr. Braun-Mogensen.

Det tiltrædes, at nærværende fredningsoverenskomst tinglyses som servitutstiftende på den Holevad kirke tilhørende ejendom, parkeringspladsen nord for kirken, matr. nr. 24b Holevadhuse By, Holevad sogn, dog med følgende ændring: Foruden fredningsnævnt og provstiudvalget er tillige Holevad menighedsråd selvstændigt påtaleberettiget.

Kirkeministeriet, den 3. februar 1954.
P.M.V. E.B. Aug. Rosen, fm.

Indført i dagbogen for retskreds nr. 42, Assens købstad m.v. den 10/3 1954.

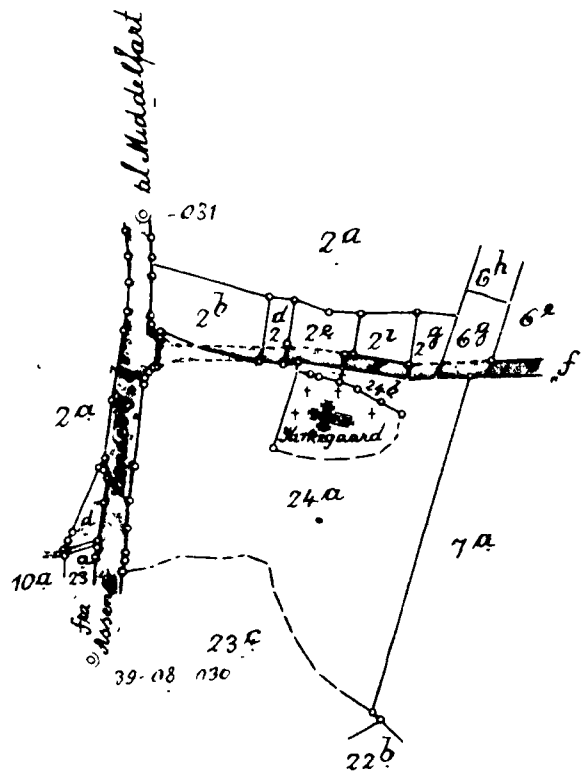
L. st Tingbog Holevad bl. 24b Holevadhuse. - akt skab nr C. nr. 238
Anmærkning: Ejendommen er forud bebyrdet med servitutter o.l.

Henry Klingenberg.

Afskriftens rigtighed bekræftes.

Naturfredningsforeningen for Assens Amtsråds-kreds, den 15. DEC. 1954

Henry Klingenberg



Terran af
Holevadgaard m. m
Sogn: Holevad
Herred: Baag
Amt: Odense

Rigtig kopi af matrikelkortet.

Direktoratet for Matrikelvæsenet i Okt. 1951.

Målforshold 1: 4000

500m

DISPENSATIONER>

Afgørelser – Reg. nr.: 02012.00

Dispensationer i perioden: 04-05-1995 - 16-07-1996

**FREDNINGSNÆVNET
FOR
FYNS AMT**

Toftevej 31, 5610 Assens
Tlf. 64 71 10 20 - Telefax 64 71 55 20

Dato: 04.05.95.

Journal nr.: frs. 19/95.

Assens Kommune
Teknisk Forvaltning
5610 Assens

REG. NR. 2012.00

Ved skrivelse af 1. marts 1995 har Assens kommune på vegne Søren Tofttegaard Olsen, Mygindvej 6, 5610 Assens, ansøgt om tilladelse til at opføre en garage på 19,25 m² på ejendommen matr. nr. 24-a, Holevadgård, Holevad, beliggende Mygindvej 6, Assens.

Ejendommen er omfattet af en fredningsoverenskomst af 10. juli 1952, hvoraf bl.a. fremgår, at der ikke må foretages ændringer i den nu bestående tilstand, der kan virke skæmmende eller hindrende for udsigten til eller fra kirken, herunder ikke foretages bebyggelse med bygninger, der virker udsigtsødelæggende.

Nævnet har afholdt møde og besigtigelse i sagen.

Under mødet drøftedes forskellige placeringer af garagen, og efter forhandling indstillede såvel de kirkelige myndigheder, amtet og kommunen samt Danmarks Naturfredningsforenings repræsentanter, at nævnet meddeler dispensation til en garage, placeret så tæt ved vejen og så tæt ved huset som muligt.

Fredningsnævnet skal udtale:


Fredningsnævnet meddeler herved, at nævnet enstemmigt har besluttet at meddele tilladelse til det ansøgte i overensstemmelse med de fremsendte tegninger på betingelse af, at garagen opføres så tæt ved vejen og så tæt ved huset som muligt.

Afgørelse er meddelt i medfør af naturbeskyttelseslovens § 50.

Nævnets afgørelse kan i medfør af naturbeskyttelseslovens § 78, stk. 2, indbringes for Naturklagenævnet af de i samme lovs § 86 nævnte klageberettigede. Klagen indgives skriftligt til fredningsnævnet, der videresender klagen til Naturklagenævnet.

Klagefristen er 4 uger fra den dag, afgørelsen er meddelt den klageberettigede.

Tilladelsen må ikke udnyttes før ovennævnte klagefrist er udløbet og bortfalder, såfremt den ikke er udnyttet inden 3 år efter, den er meddelt.


S. Raunholt
næstformand

/it

**Fredningsnævnet
for
Fyns Amt**

Toftevej 31, 5610 Assens
Tlf. 64 71 10 20 - Telefax 64 71 55 20

Dato: 16/07-1996
Frs. 18/1996

Assens kommune
Rådhuset
Østergade 7-9
5610 Assens.

REG. NR. 2012.00

Ved skrivelse af 10. april 1996 har Assens kommune på vegne ejeren af matr. nr. 24-a Hølevadgård, Hølevad, Søren Toftegaard Olsen, ansøgt om fredningsnævnets tilladelse til at opføre et læskur til heste på ovennævnte ejendom.

Læskuret vil få et areal på 15 m² og en bygningshøjde på 3 meter. Endvidere har man ansøgt om tilladelse til at udskifte stråtaget på stuehuset til tegltag af samme type og farve som kirketaget.

Ejendommen er omfattet af en kirkefredningsdeklaration, hvorfor fredningsnævnets tilladelse er nødvendig.

Fredningsnævnet har indhentet en udtalelse fra Fyns Amts miljø- og arealafdeling, der i skrivelse af 21. maj 1996 bl.a. har udtalt:

" ...
Det er Miljø- og Arealafdelingens vurdering, at et stråtag alt andet lige vil være at foretrække, men at et rødt tegltag også vil kunne passe godt ind i kirkens omgivelser (da også kirken på denne side er udstyret med et sådant tag), hvis det udføres med et beskedent udhæng og gerne med lidt spil i stenenes nuancer. Tagsten af beton vil derimod ikke harmonere med dette hus og kirken, da de er fuldstændig ens, således at tagfladen i givet fald ville blive helt karakterløs.

Læskuret til hestene, som er et led i ansøgerens fritidsbeskæftigelse, får et udseende lidt i stil med den garage, der i 1995 blev tilladt opført ud til vejen, øst for stuehuset.

Placeringen af skuret vurderes herfra, ikke at være problematisk, da det ikke vil komme til at hindre udsigten til eller fra kirken, men en dispensation til opførelse af læskuret bør i givet fald efter Miljø- og Arealafdelingens vurdering betinges af, at skuret *males i en mørk farve, gerne sort*, idet det ganske vist kommer til at ligge for sig selv, men på den synlige side af kirken og kirkegårdsdiget, set fra syd og vest, altså fra landevejen. Det bør gives en farve, der anonymise-

f. nr. SN 1996 - 1211 / 7 - 0001

rer bygningen og dermed markerer, at der er tale om en bygning, der intet har med kirken at gøre.

... "

Fredningsnævnet skal udtale:

Fredningsnævnet meddeler herved tilladelse til at opføre det ansøgte læskur og til at udskifte eksisterende stråtag med røde teglsten. Det er en forudsætning, at der anvendes røde teglsten, ligesom der er anvendt på kirkens tag, og at det udføres med et beskedent udhæng.

Læskuret skal males i en mørk farve, gerne sort, således at bygningen bliver så anonym som mulig.

Fredningsnævnets afgørelse, der er enstemmig, er truffet i medfør af naturbeskyttelseslovens § 50.

Nævnets afgørelse kan i medfør af naturbeskyttelseslovens § 78, stk. 2, indbringes for Naturklagenævnet af de i samme lovs § 86 nævnte klageberettigede. Klagen indgives til fredningsnævnet, der videresender klagen til Naturklagenævnet.

Klagefristen er 4 uger fra den dag, afgørelsen er meddelt den klageberettigede.

Tilladelsen må ikke udnyttes, før ovennævnte frist er udløbet.

Tilladelsen bortfalder, såfremt den ikke er udnyttet inden 3 år efter, den er meddelt.


S. Raunholt