

Afgørelser – Reg. nr.: 02011.00

Fredningen vedrører: Kerte Kirke

Domme

Taksationskommissionen

Naturklagenævnet

Overfredningsnævnet

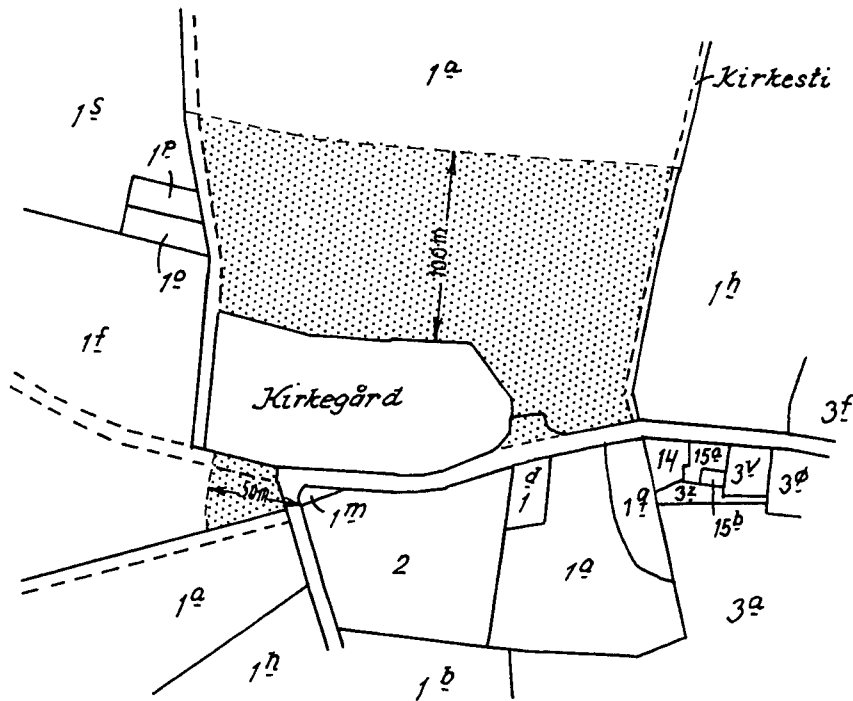
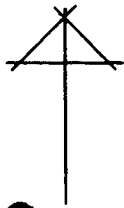
Fredningsnævnet

15-12-1954

Kendelser

Deklarationer

FREDNINGSNÆVNET>



Kommune: Årup
 Ejerlav: Kerte by
 Sogn: Kerte

0 50 100 200 m
 1:4000

Matr. nr.	Dekl./Kendelse dato	Tinglyst dato	Bemærkninger
1 ^a	16/1-1953	17/12-1953	Del af 1 ^a . Så længe arealerne administreres af de kirkelige myndigheder, træffer kirkeministeriet afgørelse om nyplacering af bygninger m.m..
1 ^f	16/1-1953	7/2-1953	Del af 1 ^f .
umatr. areal	16/1-1953	17/12-1953	Umatr. parkeringsareal.

Matr. Nr. la
Kerte by og sogn.

Anmelder: NATURFREDNINGSNÆVNET FOR
ASSENS AMTSRAADSKREDS

Fredningsoverenskomst.

Stempel- og gebyrfri,
lov nr. 140/1937.

Undertegnede Kerte menighedsråd,

erklærer sig villig til som ejer af matr. nr. la af
Kerte by, og sogn, at lade et
areal af dette matr. nr. frede, for at sikre den fri beliggenhed
af Kerte kirke.

Arealet beskrives således:

1. Præstegårdens gårdsplads og have øst og nordøst for kirkegården, afgrænset af kirkestien mod øst.
2. Iøvrigt en bræmme på 100 m langs kirkegårdens nordre hegn, afgrænset af kommunevejen mod vest og kirkestien mod øst.
3. Parkeringspladsen øst for kirkegården.

Fredningen har følgende omfang:

Arealet må ikke bebygges eller beplantes med udsigtsødelæggende beplantning, ligesom der heller ikke på arealet må anbringes transformatorstationer, telefon- og telegrafmaster og lignende eller opsættes skure, udsalgssteder, isboder, vogne til beboelse eller opbevaring af redskaber eller lignende skønhedsforstyrrende genstande. Der må i det hele ikke foretages ændringer af den nu bestående tilstand, der kan virke skæmmende eller hindrende for udsigten til eller fra kirken.

For fredningen kræves ingen erstatning.

Jeg er enig i, at ovenstående fredningstilbud tinglyses på min fornævnte ejendom, dog uden udgift for mig.

Påtaleberettiget er fredningsnævnet for Assens amtsråds-kreds ~~og menighedsrådet for~~

Kerte , den 9 /7 1952.

Kerte menighedsråd

Chr. Rasmussen. Jørgen Pedersen.

Idet fredningsnævnet modtager og godkender foranstående fredningstilbud, bestemmes det, at fredningen vil være at lyse på matr. nr. la af K e r t e by og sogn.

Det fredede areal er indtegnet på vedlagte kort, af hvilket en genpart bedes henlagt på akten på matr.nr. lf.

Fredningsnævnet for Assens amtsråds-kreds, den 16/1 1953.
Henry Klingenberg.

BD.
J.nr. 2 G 1602⁴³ g

Det tiltrædes, at nærverende fredningsoverenskomst tinglyses som servitutstiftende på matr.nr. la Kerte By og Sogn, dog med følgende forbehold: Så længe det pågældende areal administreres af de kirkelige myndigheder, træffer kirkeministeriet, dog efter indhentet erklæring fra fredningsnævnet, afgørelse om nyplacering af bygninger på præstegårdsjorden og tillige over selve byggeplanen for disse, for så vidt bygningerne skal benyttes til driften af præstegårdens jorder, til brug for præsten eller i det hele skal tjene kirkelige formål.

Kirkeministeriet, den 17. april 1953.

P. M. V. - E. B.
M.G. Pedersen,
Eksp.

Indført i dagbogen for retskreds nr. 42 Assens købstad m.v., den 17. december 1953.

Lyst Tingbog 22 bl. 41. Akt. skab F. nr. 604.

Anmærkning: Ejendommen er forud behæftet med servitut.

Henry Klingenberg.

Afskriftens rigtighed bekræftes.

Naturfredningsnævnet for Assens amtsråds-kreds, den 15. DEC. 1954

Henry Klingenberg

Matr. Nr. 1f

Anmelder: NATURFREDNINGSNÆVNET FOR
ASSENS AMTSRAADSKREDS

Kerte by og sogn.

*Fredningsoverenskomst.*Stempel- og gebyrfri,
lov nr. 140/1937.

Undertegnede gårdejer Christian Rasmussen, Kerte,

erklærer sig villig til som ejer af matr. nr. 1f af
K e r t e by, og sogn, at lade et
areal af dette matr. nr. frede, for at sikre den fri beliggenhed
af K e r t e kirke.

Arealet beskrives således:

Det østligste hjørne af matr.nr. 1f beliggende i en afstand
af 50 m. fra matr.nr.2 . . .

Fredningen har følgende omfang:

Arealet må ikke bebygges eller beplantes med udsigtsødelæg-
gende beplantning, ligesom der heller ikke på arealet må an-
bringes transformatorstationer, telefon- og telegrafmaster og
lignende eller opsættes skure, udsalgssteder, isboder, vogne
til beboelse eller opbevaring af redskaber eller lignende skøn-
hedsforstyrrende genstande. Der må i det hele ikke foretages
ændringer af den nu bestående tilstand, der kan virke skæmmende
eller hindrende for udsigten til eller fra kirken.

For fredningen kræves ingen erstatning.

Jeg er enig i, at ovenstående fredningstilbud tinglyses på min fornævnte ejendom, dog uden udgift for mig.

Påtaleberettiget er fredningsnævnet for Assens amtsråds-kreds og menighedsrådet for Kerte sogn.

K e r t e, den 9 / 7 1952.

Chr. Rasmussen.

Idet fredningsnævnet modtager og godkender foranstående fredningstilbud, bestemmes det, at fredningen vil være at lyse på matr. nr. 11 af K e r t e by og sogn, der er noteret som landbrugsejendom, (husmandsbrug).

Det fredede areal er indtegnet på vedlagte kort, af hvilket en genpart bedes henlagt på akten.

Fredningsnævnet for Assens amtsråds-kreds, den 16/ 1 1953.

Henry Klingenberg.

Indført i dagbogen for retskreds nr.42 Assens købstad m.v. den 7.februar 1953.

Lyst. Tingbog 22 bl.115. Akt. Skab F.nr.170.

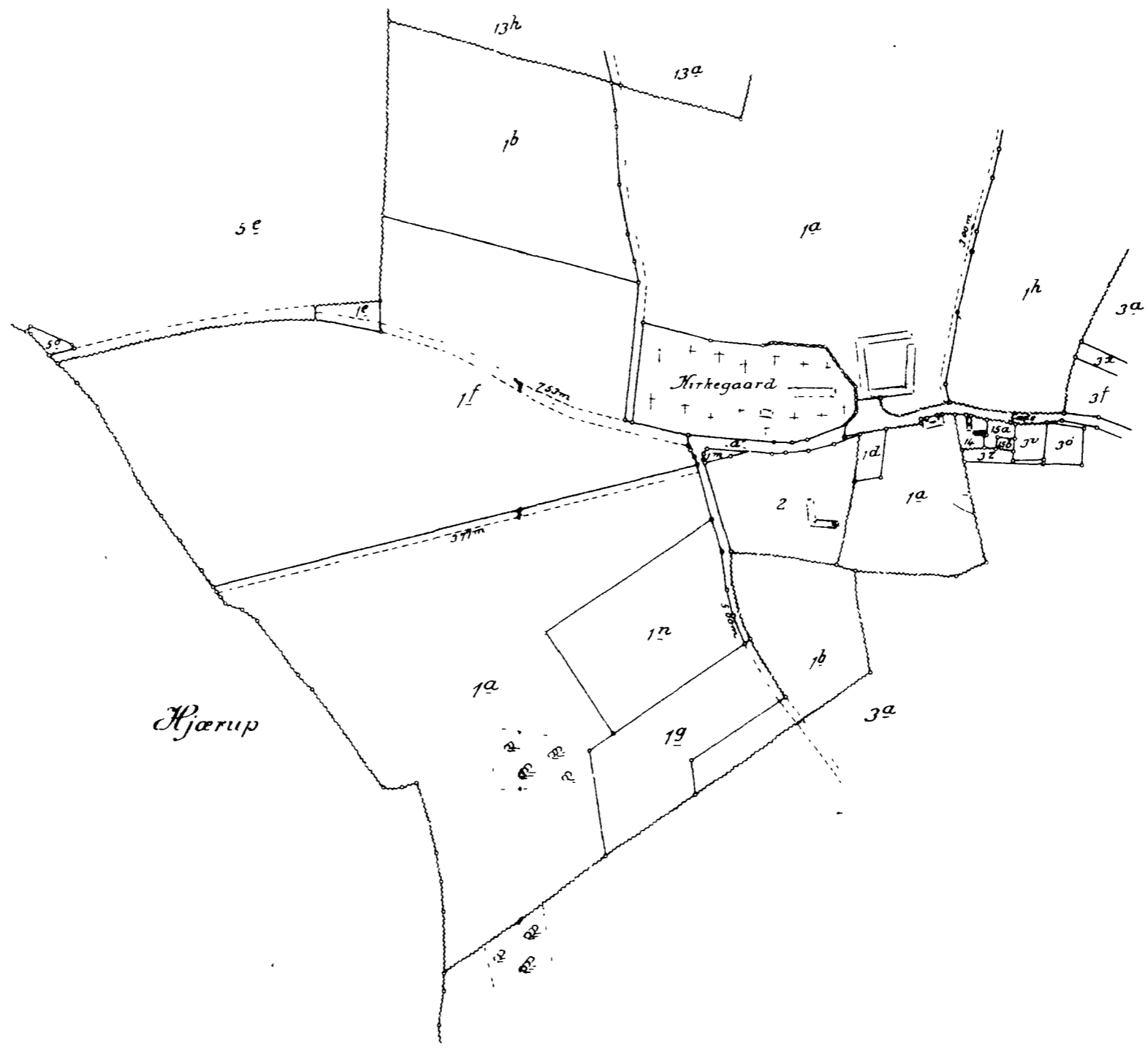
Anmærkning: Ejendommen er forud behæftet med pantegæld, servitutter o.l.

Henry Klingenberg.

Afskriftens rigtighed bekræftes.

Naturfredningsnævnet for Assens amtsråds-kreds, den 15.DEC.1954

Henry Klingenberg



Terræn af
Herte By.
Herte Sogn.
Baag Herred.
Odense Amt.

Rigtig kopi af matrikelkortet.

Direktoratet for Matrikelvæsenet i oktober 1951.

J. F. [Signature]

Målforshold 1:4000

500 m

DISPENSATIONER>

Afgørelser – Reg. nr.: 02011.00

Dispensationer i perioden: 30-04-1996

**Fredningsnævnet
for
Fyns Amt**

Toftevej 31, 5610 Assens
Tlf. 64 71 10 20 - Telefax 64 71 55 20

Dato: 30/04-96
Frs. 57/1995

Fyns Amt
Miljø- og Arealafdelingen
Ørbækvej 100
5220 Odense SØ.

Vedr.: Deres j. nr. 8-70-72-499-1-95.

Ved skrivelse af 29. november 1995 har Fyns Amt fremsendt en ansøgning for Skovdyrkerforeningen om tilladelse til at rejse en skov nord for Kerte kirke.

De pågældende arealer er fredet i henhold til fredningsdeklaration af 16. januar 1953, hvoraf bl.a. fremgår, at arealerne ikke må beplantes med udsigtsødelæggende beplantning.

Fredningsnævnet har afholdt møde og besigtigelse i sagen.

Under mødet konstateredes det, at granerne på ejendommen er adskillige år gamle, formentlig 10-15 år. Der er ikke nogen indsigtsgener fra nord mod kirken på grund af granerne. Fra nordvest kan der være indsigtsgener vedrørende et mindre hjørne af ejendommen.

Menighedsrådet, der er ansøger og har antaget Skovdyrkerforeningen som sagkyndig, redegjorde sammen med Skovdyrkerforeningens repræsentanter for sit ønske. Man ønsker at fælde granerne og udskifte grantræerne med nogle træer, således at beplantningen vil fremtræde mere harmonisk. Man kunne f.eks. tænke sig fuglekirsebær, bøg og hvidtjørn. Hensigten er en blandingsskov, noget åbent og noget tæt.

Amtet udtalte, at man var tilfreds med, at granerne kom væk. Granerne er i realiteten plantet i strid med fredningen. Amtet vil ikke modsætte sig, at der foretages en vis form for beplantning af arealet, men foreslog, at beplantningen trækkes lidt længere væk fra kirken og endvidere, at beplantningen nærmest kirken bliver lavere, således at den stiger op mod bakkekammen op mod de gamle - formentlig før fredningen - graner, der står på bakketoppen.

Danmarks Naturfredningsforening erklærede sig enig med amtet og foreslog, at man overvejede at friholde et mindre hjørne mod sydvest af hensyn til indsigten til kirken.

Fredningsnævnet tilkendegav herefter under mødet, at man gerne ville have en beplantningsplan, inden der træffes endelig afgørelse i sagen.

Skovdyrkerforeningen har herefter, den 7. marts 1996, fremsendt en beplantningsplan, hvoraf bl.a. fremgår, at det sydvestlige hjørne bliver friholdt. I øvrigt består beplantningsplanen af blandskov - eg, navr, slåen, roser, kirsebær, bøg, ask og lind samt ribes, evt. vilde roser.

Fredningsnævnet skal udtale:

Fredningsnævnet meddeler herved tilladelse til det ansøgte, således at der foretages fældning af de, også efter fredningsnævnets opfattelse, ulovlige grantræer. I stedet foretages en beplantning, som det fremgår af den fremsendte beplantningsplan af 7. marts 1996.

Fredningsnævnet bemærker, at nævnet kan tiltræde amtets forslag om beplantning, således at beplantningen trækkes lidt længere væk fra kirken, og at beplantningen nærmest kirken bliver lavere, og kan endvidere tiltræde Danmarks Naturfredningsforenings forslag om at arealet på det sydvestlige hjørne friholdes eller bliver meget lav, således at indsigten til kirken ikke forringes.

Fredningsnævnets afgørelse, der er enstemmig, er truffet i medfør af naturbeskyttelseslovens § 50.

Nævnets afgørelse kan i medfør af naturbeskyttelseslovens § 78, stk. 2, indbringes for Naturklagenævnet af de i samme lovs § 86 nævnte klageberettigede. Klagen indgives til fredningsnævnet, der videresender klagen til Naturklagenævnet.

Klagefristen er 4 uger fra den dag, afgørelsen er meddelt den klageberettigede.

Tilladelsen må ikke udnyttes, før ovennævnte frist er udløbet.

Tilladelsen bortfalder, såfremt den ikke er udnyttet inden 3 år efter, den er meddelt.

S. Raunholt