

Afgørelser – Reg. nr.: 02009.00

Fredningen vedrører: Køng Kirke

Domme

Taksationskommissionen

Naturklagenævnet

Overfredningsnævnet


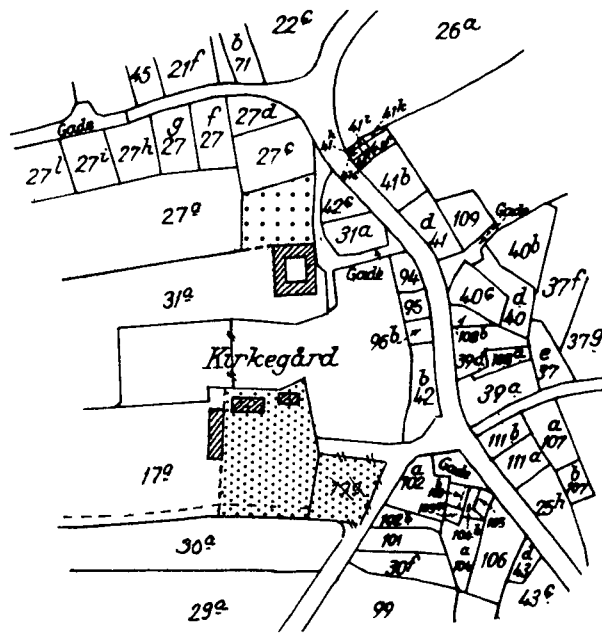
Fredningsnævnet

15-12-1954

Kendelser

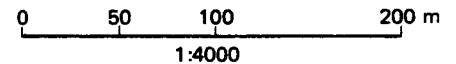
Deklarationer

FREDNINGSNÆVNET >



Ikke fredet, men ejeren forpligter sig til ikke at bortsælge arealet.

Kommune: Glamsbjerg
 Ejerlav: Køng by
 Sogn: Køng



Matr. nr.	Dekl./Kendelse dato	Tinglyst dato	Bemærkninger
umatr. areal	16/1-1953	7/2-1953	Umatr. gade- og parkeringsareal.
17 ^a	20/4-1953	17/12-1953	Del af 17 ^a . Så længe arealerne administreres af de kirkelige myndigheder, træffer kirkeministeriet afgørelse om nyplacering af bygninger m.m..
umatr. areal	20/4-1953	17/12-1953	Del af umatr. areal. Tidl. 17 ^a . Anmærkning: Fredningskort foreligger ikke. Deklarationens tekst giver ikke mulighed for indtegning af fredningsgrænsen på det umatr. gade- og parkeringsareal, og kun skitsemæssigt på matr. nr. 17 ^a .

Matr. Nr. 17a
Køng by og sogn.

Anmelder: NATURFREDNINGSNÆVNET FOR
ASSENS AMTSRAADSKREDS

Fredningsoverenskomst.

Stempel- og gebyrfri,
lov nr. 140/1937.

Undertegnede Køng menighedsråd

erklærer sig villig til som ejer af matr. nr. 17 a af
K ø n g by, og sogn, at lade et
areal af dette matr. nr. frede, for at sikre den fri beliggenhed
af K ø n g kirke.

Arealet beskrives således:

Præstegårdens gårdsplads vest for kirkegården og præste-
gårdens jord (køkkenhave) syd for kirkegården.

Fredningen har følgende omfang:

Arealerne må ikke bebygges eller beplantes med udsigtsødelæg-
gende beplantning, ligesom der heller ikke på arealerne må an-
bringes transformatorstationer, telefon- og telegrafmaster og
lignende eller opsættes skure, udsalgssteder, isboder, vogne
til beboelse eller opbevaring af redskaber eller lignende skøn-
hedsforstyrrende genstande. Der må i det hele ikke foretages
ændringer af den nu bestående tilstand, der kan virke skæmmende
eller hindrende for udsigten til eller fra kirken.

For fredningen kræves ingen erstatning.

Jeg er enig i, at ovenstående fredningstilbud tinglyses på min fornævnte ejendom, dog uden udgift for mig.

Påtaleberettiget er fredningsnævnet for Assens amtsråds-kreds og ~~menighedsråd~~ ~~for~~ Båg herreds provstiudvalg.

Glamsbjerg d. 2/5 1953 Køng, den 1/4 1953.

Glamsbjerg Menighedsråd.

P. M. V.

P. M. V.

J. Frankov-Petersen.

H. C. Jensen
Formand.

Formand.

Idet fredningsnævnet modtager og godkender foranstående fredningstilbud, bestemmes det, at fredningen vil være at lyse på matr. nr. 17 a af K ø n g by og sogn.

Det fredede areal er indtegnet på vedlagte kort, af hvilket en genpart bedes henlagt på akten. ad matr. nr. 31a.

Fredningsnævnet for Assens amtsråds-kreds, den 20/4 1953.

Henry Klingenberg.

Det tiltrædes, at nærværende fredningsoverenskomst tinglyses som servitutstiftende på matr. nr. 17a Køng by og sogn med følgende forbehold:

"Så længe det pågældende areal administreres af de kirkelige myndigheder, træffer kirkeministeriet, dog efter forud indhentet erklæring fra fredningsnævnet, afgørelse om nyplacering af bygninger på præstegårdsjorden og tillige over selve byggeplanen for disse, for så vidt bygningerne skal benyttes til driften af præstegårdens jorder, til brug for præsten eller i det hele skal tjene kirkelige formål".

Kirkeministeriet, den 17. juni 1953.

P. M. V. E. B.

M. G. Pedersen, Eksps.

Indført i dagbogen for retskreds nr. 42 Assens købstad m.v., den 17. december 1953.

Lyst Tinghog Køng I bl. 17a. Akt skab C. nr. 411.

Anmærkning: Ejendommen er forud behæftet med servitut.

Henry Klingenberg.

Afskriftens rigtighed bekræftes.

Naturfredningsnævnet for Assens amtsråds-kreds, den 15. DEC. 1954

Henry Klingenberg

Matr. Nr. 31 a
Køng by og sogn.

Anmelder: NATURFREDNINGSNÆVNET FOR
ASSENS AMTSRAADSKREDS

Fredningsoverenskomst.

Stempel- og gebyrfri,
lov nr. 140/1937.

Undertegnede gårdejer Anders Rasmussen, Køng,

erklærer sig villig til som ejer af matr. nr. 31 a af
K ø n g by, og sogn, ~~at sikre~~
~~at sikre den fri beliggenhed~~, for at sikre den fri beliggenhed
af K ø n g kirke, at påtage mig nedenstående for-
pligtelse, der ~~af~~ beskrives således:

Jeg forpligter mig til ikke at bortsælge den syd for
vejen til gården beliggende have.

Fredningen har følgende omfang:

Arealet må ikke bebygges eller beplantes med udsigtsødelæg-
gende beplantning, ligesom der heller ikke på arealet må an-
bringes transformatorstationer, telefon- og telegrafmaster og
lignende eller opsættes skure, udsalgssteder, isboder, vogne
til beboelse eller opbevaring af redskaber eller lignende skøn-
hedsforstyrrende genstande. Der må i det hele ikke foretages
ændringer af den nu bestående tilstand, der kan virke skæmmende
eller hindrende for udsigten til eller fra kirken.

~~For fredningen af Kæng sogns skatting.~~

deklaration
Jeg er enig i, at ovenstående ~~fredningstilbud~~ tinglyses
på min fornævnte ejendom, dog uden udgift for mig.

Påtaleberettiget er fredningsnævnet for Assens amtsråds-
kreds og menighedsrådet for Kæng sogn.

K ø n g , den 8/ 7 19 52.

A. Rasmussen.

Idet fredningsnævnet modtager og godkender foranstående
fredningstilbud, bestemmes det, at fredningen vil være at lyse
på matr. nr. 31 a af K ø n g by
og sogn, der er noteret som landbrug i forbindelse
med matr.nr.7c Gummerup.

Det fredede areal er indtegnet på vedlagte kort, af
hvilket en genpart bedes henlagt på akten.

Fredningsnævnet for Assens amtsråds-kreds, den 16 / 1 19 53.
Henry Klingenberg.

Indført i dagbogen for retskreds nr.42 Assens købstad m.v.
den 7.februar 1953.

Lyst Tingbog Kæng I bl.31a Kæng. Akt skab C.nr.411.

Anmærkning: Ejendommen er forud behæftet med pantegæld,
Servitutter o.l.

Henry Klingenberg.

Afskriftens rigtighed bekræftes.

Naturfredningsnævnet for Assens amtsråds-kreds, den 15.DEC.1954

Henry Klingenberg

Umatrikuleret areal.
~~Matrikelnr.~~

Anmelder: NATURFREDNINGSNÆVNET FOR
 ASSENS AMTSRAADSKREDS

Fredningsoverenskomst.

Stempel- og gebyrfri,
 lov nr. 140/1937.

Undertegnede K ø n g s o g n e r å d ,

erklærer sig villig til som ejer af ~~matrikelnr.~~ ^{areal} umatrikuleret / af
 K ø n g by, og sogn, at lade et
 areal af dette matr. nr. frede, for at sikre den fri beliggenhed
 af K ø n g kirke.

Arealet beskrives således:

Trekanten ved vejen, parkeringspladsen syd for kirken.

Fredningen har følgende omfang:

Arealet må ikke bebygges eller beplantes med udsigtsødelæggende beplantning, ligesom der heller ikke på arealet må anbringes transformatorstationer, telefon- og telegrafmaster og lignende eller opsættes skure, udsalgssteder, isboder, vogne til beboelse eller opbevaring af redskaber eller lignende skønhedsforstyrrende genstande. Der må i det hele ikke foretages ændringer af den nu bestående tilstand, der kan virke skæmmende eller hindrende for udsigten til eller fra kirken.

For fredningen kræves ingen erstatning.

Jeg er enig i, at ovenstående fredningstilbud tinglyses på min fornævnte ejendom, dog uden udgift for mig.

Påtaleberettiget er fredningsnævnet for Assens amtsråds-kreds og menighedsrådet for Køng sogn.

Køng sogneraad , den 10 / 7 1952.
pr.Glamsbjerg P. S. V.
H. Nielsen
Fmd.

Idet fredningsnævnet modtager og godkender foranstående fredningstilbud, bestemmes det, at fredningen vil være at lyse på ~~matr.nr. 31a~~. umatrikuleret areal af K ø n g by og sogn.

Det fredede areal er indtegnet på vedlagte kort, af hvilket en genpart bedes henlagt på akten ad matr.nr. 31a .

Fredningsnævnet for Assens amtsråds-kreds, den 16 / 1 1953.
Henry Klingenberg.

Indført i dagbogen for retskreds nr.42 Assens købstad m.v., den 7.februar 1953.

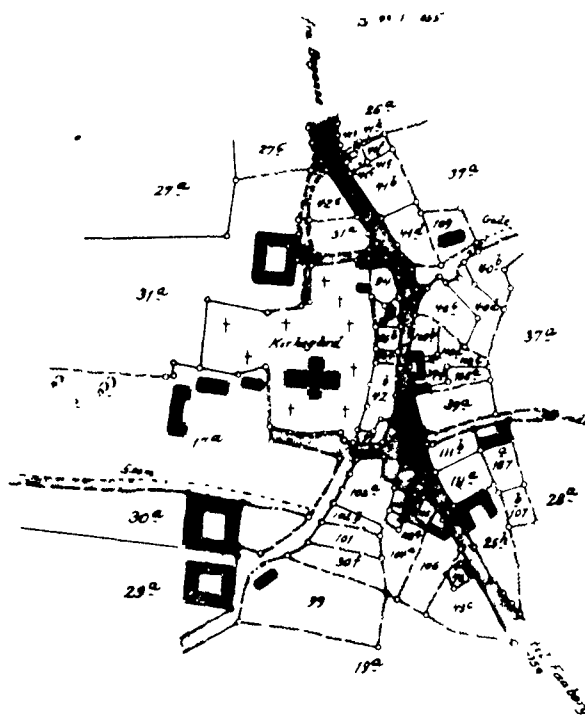
Lyst Tingbog Køng I bl.efter 114c Køng. Akt. skab K.nr.292.

Henry Klingenberg.

Afskriftens rigtighed bekræftes.

Naturfredningsnævnet for Assens amtsråds-kreds, den 15. DEC. 1954

Henry Klingenberg



Terræn af
 Kæng By,
 Kæng Sogn,
 Baag Herred,
 Odense Amt.

Rigtig kopi af matrikelkortet.

Direktoratet for Matrikelvæsenet i november 1951.

J. K. Sørensen
 S.

Målförhold 1: 4000

Fredningsnævnet for Fyn

Albanigade 28, 5000 Odense C
Tlf. 66 11 47 12 - Telefax 66 12 97 12

Odense, den 6. maj 2010
Journal nr.: Frs. 8/2010


Hermed sendes genpart af nævnets skrivelse af d.d. til

Assens kommune
Willemoesgade 15
5610 Assens

Nævnets afgørelse kan indbringes for Naturklagenævnet, Rentemestervej 8, 2400 København NV, inden 4 uger fra modtagelsen af nærværende meddelelse. Klagen indgives skriftligt til fredningsnævnet, der videresender klagen til Naturklagenævnet.

Det er en betingelse for Naturklagenævnets behandling af Deres klage, at De indbetaler et gebyr på 500 kr. til Naturklagenævnet. Nævnet vil sende Dem en opkrævning på gebyret, når nævnet har modtaget klagen fra fredningsnævnet. Naturklagenævnet vil ikke påbegynde behandlingen af klagen, før gebyret er modtaget. Vejledning om gebyrordningen kan findes på Naturklagenævnets hjemmeside, www.nkn.dk

Gebyret tilbagebetales, hvis De får helt eller delvis medhold i Deres klage.

P.N.V.

Alice Knudsen
kontorfuldmægtig

1. By- og Landskabsstyrelsen, Haraldsgade 53, 2100 København Ø.
2. Miljøcenter Odense, C. F. Tietgens Boulevard 40, 5220 Odense SØ
3. Kommunalbestyrelsen i Assens, Willemoesgade 15, 5610 Assens
4. Danmarks Naturfredningsforening, Masnedøgade 20, 2100 København Ø.
5. Danmarks Naturfredningsforenings lokalkomité, v/Johannes Jacobsen, Mølle-vænget 2, 5492 Vissenbjerg
6. DOF-FYN's Fredningsudvalg v/Finn Eriksen, Dybdalgårdvej 153, 5750 Ringe
7. Dansk Ornitologisk Forening, Vesterbrogade 140, 1620 København V.
8. Miljøministeriet, Skov- og Naturstyrelsen, Fyn, Sollerupevej 24, 5600 Faaborg
9. Friluftsrådet, c/o kredsformand Christian Jensen, Fuglebakken 43, 5610 Assens
10. Friluftsrådet, Scandiagade 13, 2450 København SV
11. Menighedsrådet ved Køng kirke, 5620 Glamsbjerg

Fredningsnævnet for Fyn

Albanigade 28, 5000 Odense C
Tlf. 66 11 47 12 - Telefax 66 12 97 12
E-mail: fyn@fredningsnaevn.dk

Odense, den 6. maj 2010
Journal nr.: Frs. 8/2010

Assens kommune
Willemoesgade 15
5610 Assens

Udvidelse af værkstedsbygning ved Køng præstegård

Ved e-mail af 16. februar 2010 har Assens kommune på vegne af Køng sogns menighedsråd ansøgt om dispensation for fredningen ved Køng kirke, idet menighedsrådet vil udvide en eksisterende værkstedssbygning. Det pågældende matr. nr. er fredet ved fredningsoverenskomst af 20. april 1953. Fredningen er en almindelig Exnerfredning, der sikrer kirkens fri beliggenhed og skal sikre ind- og udsyn til og fra kirken.

Assens kommune udtaler:

"

Assens Kommune besigtigede ejendommen, Bodebjergvej 2, Køng, den 9. februar 2010 (jf. vedhæftede billeder). Det er kommunens vurdering, at den ansøgte udvidelse ikke vil ændre indsigten væsentligt til Køng Kirke. Udvidelsen, der er ansøgt om, vil resultere i, at værkstedsbygningen vil være af samme bredde som graverbygningen (beliggende umiddelbart vest for værkstedsbygningen) og med samme taghældning og tagprofil som denne, idet der tilstræbes at opnå en helhed i samspil med kirken. Bygningen vil fortsat være i røde sten, så tæt på den originale sten som muligt. Nye porte og vinduer vil også fortsat være i træ.

Det er Assens Kommune, Miljø og Naturs vurdering, at de ansøgte bygningsmæssige ændringer er af mindre væsentlig betydning for omgivelserne og oplevelsen af kirken.

..... "

Miljøcenter Odense har som teknisk sekretariat udtalt:

"

Miljøcentret besigtigede kirkens omgivelser den 10. marts 2010. Det er vores vurdering, at udvidelsen af værkstedsbygningen vil have en meget begrænset indflydelse på udsigten til eller fra kirken.

..... "

Med sagen var vedlagt et antal billeder, som viste ind- og udsigtsforhold fra kirken.

Afgørelse

Idet der er tale om en udvidelse af en eksisterende bygning, og idet udvidelsen ikke i nævneværdig grad tager ind- og udsigt fra kirken, meddeler et enigt fredningsnævn dispensation til det ansøgte.


Fredningsnævnets afgørelse er truffet i medfør af naturbeskyttelseslovens § 50, stk. 1.

Nævnets afgørelse kan i medfør af naturbeskyttelseslovens § 78, stk. 3, indbringes for Naturklagenævnet af de i samme lovs § 86 nævnte klageberettigede. Klagen indgives skriftligt til fredningsnævnet, der videresender klagen til Naturklagenævnet, jf. naturbeskyttelseslovens § 87, stk. 2.

Klagefristen er 4 uger fra den dag, afgørelsen er meddelt den klageberettigede.

Tilladelsen må ikke udnyttes, før ovennævnte frist er udløbet.

Tilladelsen bortfalder, såfremt den ikke er udnyttet inden 3 år efter, den er meddelt.



Jørgen Petersen