

**Afgørelser – Reg. nr.: 02007.00**

**Fredningen vedrører: Orte Kirke**

**Domme**

**Taksationskommissionen**

**Naturklagenævnet**

**Overfredningsnævnet**

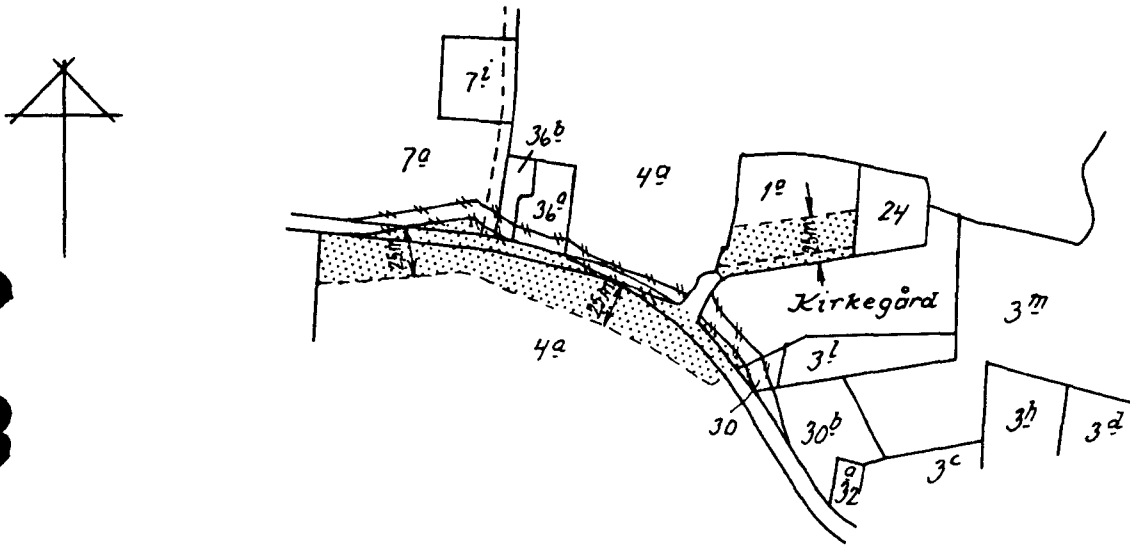
**Fredningsnævnet**

**15-12-1954**

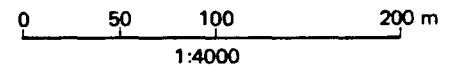
**Kendelser**

**Deklarationer**

FREDNINGSNÆVNET >



Kommune: Årup  
 Ejerlav: Orte by  
 Sogn: Orte



Matr. nr.	Dekl./Kendelse dato	Tinglyst dato	Bemærkninger
umatr. areal	16/1-1953	17/12-1953	Umatr. parkeringsareal.
1 <sup>a</sup>	16/1-1953	7/2-1953	Del af 1 <sup>a</sup> .
4 <sup>a</sup>	16/1-1953	7/2-1953	Del af 4 <sup>a</sup> .
7 <sup>a</sup> og umatr. areal	16/1-1953	7/2-1953	Del af 7 <sup>a</sup> og umatr. gade- og kirkegårdsareal. Tidl. 4 <sup>a</sup> .
			Anmærkning: Fredningskort foreligger ikke. Deklarationens tekst giver ikke mulighed for indtegnning af fredningsgrænserne på det umatr. parkeringsareal.

Matr. Nr. 4a, 1a  
Orte by og sogn

Anmelder: NATURFREDNINGSNÆVNET FOR  
ASSENS AMTSRAADSKREDS

### *Fredningsoverenskomst.*

Stempel- og gebyrfri,  
lov nr. 140/1937.

Undertegnede sognefoged K. Knudsen, Orte,

erklærer sig villig til som ejer af matr. nr. 4a, 1a af  
O r t e by, og sogn, at lade et  
areal af dette matr. nr. frede, for at sikre den fri beliggenhed  
af O r t e kirke.

Arealet beskrives således:

En brønne langs vejens sydside vest for kirkegården, 25 m.  
En brønne af haven på matr nr. 1a på 25 m regnet fra nordre kirke-  
gårdsdige.

Fredningen har følgende omfang:

Arealerne må ikke bebygges eller beplantes med udsigtsødelæg-  
gende beplantning, ligesom der heller ikke på arealerne må an-  
bringes transformatorstationer, telefon- og telegrafmaster og  
lignende eller opsættes skure, udsalgssteder, isboder, vogne  
til beboelse eller opbevaring af redskaber eller lignende skøn-  
hedsforstyrrende genstande. Der må i det hele ikke foretages  
ændringer af den nu bestående tilstand, der kan virke skæmmende  
eller hindrende for udsigten til eller fra kirken.

For fredningen kræves ingen erstatning.

Jeg er enig i, at ovenstående fredningstilbud tinglyses på min fornævnte ejendom, dog uden udgift for mig.

Påtaleberettiget er fredningsnævnet for Assens amtsråds-kreds og menighedsrådet for Orte sogn.

O r t e , den 16 / 7 19 52.

K. Knudsen.

Idet fredningsnævnet modtager og godkender foranstående fredningstilbud, bestemmes det, at fredningen vil være at lyse på matr. nr. 4a, la af O r t e by og sogn, der er noteret som landbrug kl.II i forbindelse med matr nr.3f,8a, 24 og 34. Det fredede areal er indtegnet på vedlagte kort, af hvilket en genpart bedes henlagt på akten.

Fredningsnævnet for Assens amtsråds-kreds, den 16/ 1 1953.

Henry Klingenberg.

Inført i dagbogen for retskreds nr.42 Assens købstad m.v. den 7.februar 1953.

Lyst Tingbog Orte I bl.la Orte.Akt. skab E.nr.484.

Anmærkning: Ejendommen er forud behæftet med pantegæld, servitutter o.l.

Henry Klingenberg.

Afskriftens rigtighed bekræftes.

Naturfredningsnævnet for Assens amtsråds-kreds, den 15.DEC.1954

*Henry Klingenberg*

Matr. Nr.

Anmelder: NATURFREDNINGSNÆVNET FOR  
ASSENS AMTSRAADSKREDS

umatrikuleret areal.

### Fredningsoverenskomst.

Stempel- og gebyrfri,  
lov nr. 140/1937.

Undertegnede Orte menighedsråd

erklærer sig villig til som ejer af ~~matr. nr.~~ <sup>areal</sup> umatrikuleret / af  
o r t e by, og sogn, at lade et  
areal af dette matr. nr. frede, for at sikre den fri beliggenhed  
af O r t e kirke.

Arealet beskrives således:

Parkeringspladsen sydvest for kirken.

Fredningen har følgende omfang:

Arealerne må ikke bebygges eller beplantes med udsigtsødelæg-  
gende beplantning, ligesom der heller ikke på arealerne må an-  
bringes transformatorstationer, telefon- og telegrafmaster og  
lignende eller opsættes skure, udsalgssteder, isboder, vogne  
til beboelse eller opbevaring af redskaber eller lignende skøn-  
hedsforstyrrende genstande. Der må i det hele ikke foretages  
ændringer af den nu bestående tilstand, der kan virke skæmmende  
eller hindrende for udsigten til eller fra kirken.

For fredningen kræves ingen erstatning.

Jeg er enig i, at ovenstående fredningstilbud tinglyses på min fornævnte ejendom, dog uden udgift for mig.

Påtaleberettiget er fredningsnævnet for Assens amtsråds-kreds ~~og næstherredskreds nr. 42 for~~

O r t e , den 16 / 7 19 52.

P. M. V.

K. Knudsen.

Idet fredningsnævnet modtager og godkender foranstående fredningstilbud, bestemmes det, at fredningen vil være at lyse på ~~matr. nr. 4a~~ umatrikuleret areal af O r t e by og sogn.

Det fredede areal er indtegnet på vedlagte kort, af hvilket en genpart bedes henlagt på akten ad matr. nr. 4a.

Fredningsnævnet for Assens amtsråds-kreds, den 16/1 19 53.  
Henry Klingenberg.

Tilbagesendes Fredningsnævnet, idet det meddeles, at Sogneraadet er indforstaaet med Fredningen af fornævnte Areal.  
Skydebjerg Orte Sogneraad, den 3/3 1953.

P. S. V.

S. Rosendahl.

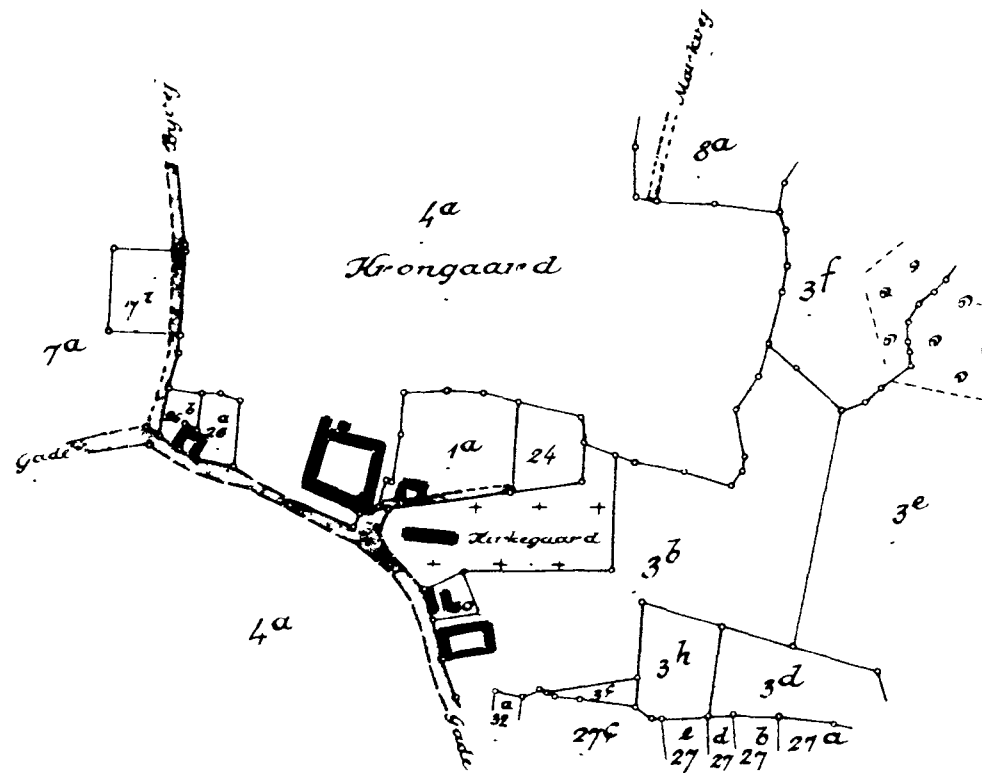
Indført i dagbogen for retskreds nr. 42 Assens købstad m.v., den 17. december 1953.

Lyst Tingbog Orte I bl. umatrikuleret. Akt. skab G. nr. 151.  
Henry Klingenberg.

Afskriftens rigtighed bekræftes.

Natur-Fredningsnævnet for Assens amtsråds-kreds, den 15. DEC. 1954

*Henry Klingenberg*



Terræn af  
 Orto By  
 Orto Sogn  
 Baag Herred  
 Odense Amt

Rigtig kopi af matrikelkortet.

Direktoratet for Matrikelvæsenet i Oktober 1951

*[Handwritten signature]*

Målförhold 1:4000

500m

REG. NR. 2002