

Afgørelser – Reg. nr.: 02005.00

Fredningen vedrører: Skydebjerg Kirke

Domme

Taksationskommissionen

Naturklagenævnet

Overfredningsnævnet

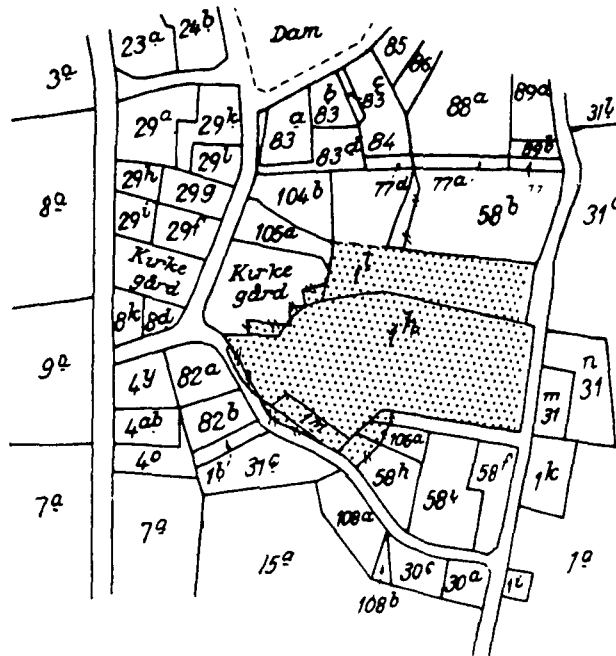
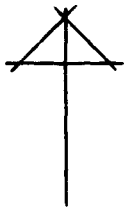
Fredningsnævnet

15-12-1954

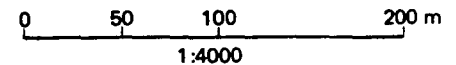
Kendelser

Deklarationer

FREDNINGSNÆVNET >



Kommune: Årup
 Ejerlav: Skydebjerg by
 Sogn: Skydebjerg



Matr. nr.	Dekl./Kendelse dato	Tinglyst dato	Bemærkninger
			For samtlige matr. nre. gælder følgende bestemmelse: Sålange arealerne administreres af de kirkelige myndigheder, træffer kirkeministeriet afgørelse om nyplacering af bygninger m.m..
1 ^h	16/1-1953	17/12-1953	Hele 1 ^h .
1 ^l , 1 ^m , 58 ^h , 106 ^a og umatr. areal	16/1-1953	17/12-1953	Hele 1 ^m og del af 1 ^l , 58 ^h , 106 ^a og umatr. gade- og kirkegårdsareal. Tidl. 1 ^h . Anmærkning: Fredningskort foreligger ikke. Deklarationens tekst giver kun mulighed for skitse-mæssig indtegning af fredningsgrænserne.

Matr. Nr. 1 hAnmelder: NATURFREDNINGSNÆVNET FOR
ASSENS AMTSRAADSKREDS

Skydebjerg by og sogn.

*Fredningsoverenskomst.*Stempel- og gebyrfri,
lov nr. 140/1937.

Undertegnede Skydebjerg menighedsråd

erklærer sig villig til som ejer af matr. nr. 1 h af
Skydebjerg by, og sogn, at lade et
areal af dette matr. nr. frede, for at sikre den fri beliggenhed
af Skydebjerg kirke.

Arealet beskrives således:

Præstegårdens gårdsplads og have mod syd, nordøst og øst
indtil matr.nr.58b's sydgrænse og en linje i forlængelse af denne.

Fredningen har følgende omfang:

Arealet må ikke bebygges eller beplantes med udsigtsødelæg-
gende beplantning, ligesom der heller ikke på arealet må an-
bringes transformatorstationer, telefon- og telegrafmaster og
lignende eller opsættes skure, udsalgssteder, isboder, vogne
til beboelse eller opbevaring af redskaber eller lignende skøn-
hedsforstyrrende genstande. Der må i det hele ikke foretages
ændringer af den nu bestående tilstand, der kan virke skæmmende
eller hindrende for udsigten til eller fra kirken.

For fredningen kræves ingen erstatning.

Jeg er enig i, at ovenstående fredningstilbud tinglyses på min fornævnte ejendom, dog uden udgift for mig.

Påtaleberettiget er fredningsnævnet for Assens amtsråds-kreds og ~~menighedsrådet for~~ Båg herreds provstiudvalg.

Aarup d.2.Maj 1953.	Skydebjerg, den 9 / 7 1952.
Aarup Menighedsraad	Skydebjerg menighedsråd
P. M. V.	P. M. V.
Kaj Hauge	Jørgen Sellebjerg
Formand.	Fmd.

Idet fredningsnævnet modtager og godkender foranstående fredningstilbud, bestemmes det, at fredningen vil være at lyse på matr. nr. 1 h af Skydebjerg by og sogn.

Det fredede areal er indtegnet på vedlagte kort, af hvilket en genpart bedes henlagt på akten.

Fredningsnævnet for Assens amtsråds-kreds, den 16 1 19 53.
Henry Klingenberg.

BD.j.nr.2G 1602^{43d}.

Det tiltrædes, at nærværende fredningsoverenskomst tinglyses som servitutstiftende på matr.nr.1h Skydebjerg by og Sogn, med følgende forbehold: "Så længe det pågældende areal administreres af de kirkelige myndigheder, træffer Kirkeministeriet, dog efter indhentet erklæring fra fredningsnævnet, afgørelse om nyplacering af bygninger på præstegårdens jorden og tillige over selve byggeplanen for disse, for så vidt bygningerne skal benyttes til driften af præstegårdens jorder til brug for præsten eller i det hele skal tjene kirkelige formål".

Kirkeministeriet den 11. juni 1953.

P. M. V. E. B.

M.G.Pedersen,
Eksps.

Indført i dagbogen for retskreds nr.42 Assens købstad m.v. den 17.december 1953.

Lyst Tingbog Skydebjerg I bl.1h. Akt. skab K.nr.407.

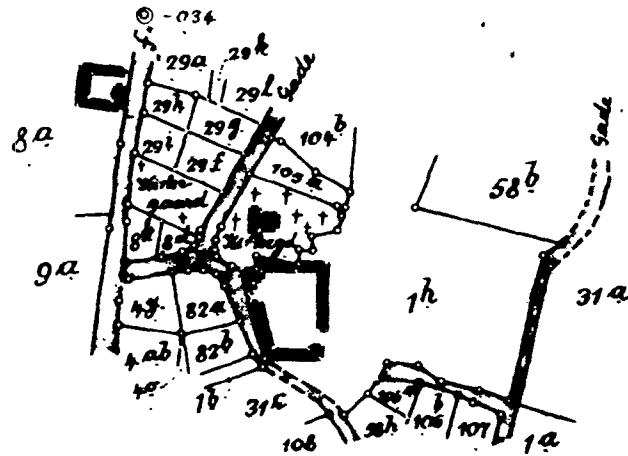
Anmærkning: Ejendommen er forud behæftet med servitut.

Henry Klingenberg.

Afskriftens rigtighed bekræftes.

Naturfredningsnævnet for Assens amtsråds-kreds, den 15.DEC.1954

Henry Klingenberg



© 38.14.025

Terran af
Skydebjerg By m.m.
Sogn: Skydebjerg
Herred: Baag
Amt. Odense

Rigtig kopi af matrikelkortet.

Direktorstat for Matrikelvæsenet Okt. 1951.

Målforshold 1:4000.

500m

REG. NR. 2005