

Afgørelser – Reg. nr.: 02002.00

Fredningen vedrører: Søllested Kirke

Domme

Taksationskommissionen

Naturklagenævnet

Overfredningsnævnet

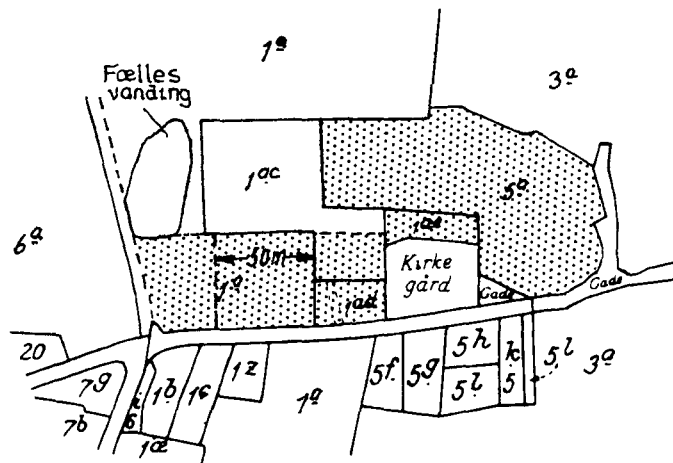
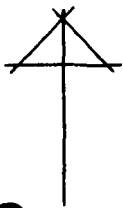
Fredningsnævnet

15-12-1954

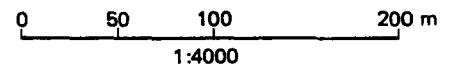
Kendelser

Deklarationer

FREDNINGSNÆVNET >



Kommune: Glamsbjerg
 Ejerlav: Søllested by
 Sogn: Søllested



Matr. nr.	Dekl./Kendelse dato	Tinglyst dato	Bemærkninger
1 ^a , 1 ^{ac} , 1 ^{ad} og 1 ^{ae}	20/8-1953	17/12-1953	Del af 1 ^a og 1 ^{ac} , samt hele 1 ^{ad} og 1 ^{ae} . Tidl. 1 ^a . Så længe arealerne administreres af de kirkelige myndigheder, træffer kirke- ministeriet afgørelse om nyplacering af bygninger m.m.. Forbehold ang. lav bebyggelse på den del af 1 ^a , der ligger mere end 50 m fra præstegården.
5 ^a	16/1-1953	7/2-1953	Hele 5 ^a . Forbehold ang. genopførelse af bygning- er. Anmærkning: Fredningskort foreligger ikke. Dekla- rationens tekst giver kun mulighed for skitse-mæssig indtegnning af frednings- grænserne på matr. nr. 1 ^a , 1 ^{ac} og 1 ^{ad} .

Matr. Nr. 1a og 1f
Søllested by og sogn.

Anmelder: NATURFREDNINGSNÆVNET FOR
ASSENS AMTSRAADSKREDS

Fredningsoverenskomst.

Stempel- og gebyrfri,
lov nr. 140/1937.

Undertegnede Søllested - Vedtofte menighedsråd

erklærer sig villig til som ejer af matr. nr. 1a og 1f af
Søllested by, og sogn, at lade et
areal af dette matr. nr. frede, for at sikre den fri beliggenhed
af Søllested kirke.

Arealet beskrives således:

Præstegårdshaven nord for kirken,

præstegårdens gårdsplads vest for kirken,

Parkeringspladsen ved vejen,

toften vest for kirken, afgrænset af kommunevejene, således:

1. ingen bebyggelse på toften inden for en afstand af 50 m fra præstegårdens gårdsplads og parkeringsplads,
 2. lavbebyggelse d.v.s. i 1½ etage, på den øvrige del af toften.
- Fredningen har følgende omfang:

Arealerne må ikke bebygges eller beplantes med udsigtsødelæggende beplantning, ligesom der heller ikke på arealerne må anbringes transformatorstationer, telefon- og telegrafmaster og lignende eller opsættes skure, udsalgssteder, isboder, vogne til beboelse eller opbevaring af redskaber eller lignende skønhedsforstyrrende genstande. Der må i det hele ikke foretages ændringer af den nu bestående tilstand, der kan virke skæmmende eller hindrende for udsigten til eller fra kirken.

For fredningen kræves ingen erstatning.

Jeg er enig i, at ovenstående fredningstilbud tinglyses på min fornævnte ejendom, dog uden udgift for mig.

Påtaleberettiget er fredningsnævnet for Assens amtsråds-kreds og menighedsrådet for Søllested - Vedtofte sogne.

, den 17/ 8 1953.

Hans Anton Sørensen. H.Skytte. M.Chr.Jørgensen. Johs. Knudsen.
Jens Jeppesen. Jens Pedersen. Rs. Rasmussen. Ellen Jensen.
Karen Hansen. Minæ Andersen. Hans Andersen. Jens Kobæk
Gudrun Christensen.

Idet fredningsnævnet modtager og godkender foranstående fredningstilbud, bestemmes det, at fredningen vil være at lyse på matr. nr. la og lf af Søllested by og sogn.

Det fredede areal er indtegnet på vedlagte kort, af hvilket en genpart bedes henlagt på akten ad matr.nr.5a.

Fredningsnævnet for Assens amtsråds-kreds, den 20/8 1953.
Henry Klingenberg.

Det tiltrædes, at nærværende fredningsoverenskomst tinglyses som servitutstiftende på matr.nr.la og lf Søllested By og Sogn, dog i følgende forbehold:

Så længe de pågældende arealer administreres af de kirkelige myndigheder, træffer Kirkeministeriet efter indhentet erklæring fra fredningsnævnet afgørelse om nyplacering af bygninger på præstegårdsjorden og tillige over selve byggeplanen for disse, for så vidt bygningerne skal benyttes til driften af præstegårdens jorder, til brug for præsten eller i det hele skal tjene kirkelige formål.

Kirkeministeriet, den 23. september 1953.

P. M.V. E. B.

M.G.Pedersen
Eksp.

Indført i dagbogen for retskreds nr.42 Assens købstad mv., den 17. december 1953.

Lyst.Tingbog Søllested bl.la. Akt.skab C.nr.183.

Anmærkning: Ejendommen er behæftet med servitutter o.l.

Henry Klingenberg.

Afskriftens rigtighed bekræftes.

Naturfredningsnævnet for Assens amtsråds-kreds, den 15. DEC. 1954

Henry Klingenberg

Matr. Nr.
5a Søllested by og sogn.

Anmelder: NATURFREDNINGSNÆVNET FOR
ASSENS AMTSRAADSKREDS

Fredningsoverenskomst.

Stempel- og gebyrfri,
lov nr. 140/1937.

Undertegnede gårdejer Rasmus Rasmussen,

erklærer sig villig til som ejer af matr. nr. 5 a af
S ø l l e s t e d by, og sogn, at lade et
areal af dette matr. nr. frede, for at sikre den fri beliggenhed
af Søllested kirke.

Arealet beskrives således:

Haven langs kommunevejen øst for kirken, endvidere Toften
nord for præstegårdshaven og vest for bygningen, d.v.s.,
at fredningen omfatter hele matr.nr.5a.

Forbehold: Placering af bygninger ved genopførelse efter forhand-
ling med fredningsnævnet.

Fredningen har følgende omfang:

Arealerne må ikke bebygges eller beplantes med udsigtsødelæg-
gende beplantning, ligesom der heller ikke på arealerne må an-
bringes transformatorstationer, telefon- og telegrafmaster og
lignende eller opsættes skure, udsalgssteder, isboder, vogne
til beboelse eller opbevaring af redskaber eller lignende skøn-
hedsforstyrrende genstande. Der må i det hele ikke foretages
ændringer af den nu bestående tilstand, der kan virke skæmmende
eller hindrende for udsigten til eller fra kirken.

For fredningen kræves ingen erstatning.

Jeg er enig i, at ovenstående fredningstilbud tinglyses på min fornævnte ejendom, dog uden udgift for mig.

Påtaleberettiget er fredningsnævnet for Assens amtsråds-kreds og menighedsrådet for Søllested sogn.

Søllested , den 9 / 7 1952.

Rs. Rasmussen.

Idet fredningsnævnet modtager og godkender foranstående fredningstilbud, bestemmes det, at fredningen vil være at lyse på matr. nr. 5 a af Søllested by og sogn., der er noteret som landbrug kl.II. Det fredede areal er indtegnet på vedlagte kort, af hvilket en genpart bedes henlagt på akten.

Fredningsnævnet for Assens amtsråds-kreds, den 16 / 1 1953.

Henry Klingenberg.

Indført i dagbogen for retskreds nr.42 Assens købstad m.v. den 7.februar 1953.

Lyst.Tingbog Søllested bl.5a Søllested.Akt.skab B.nr.40.

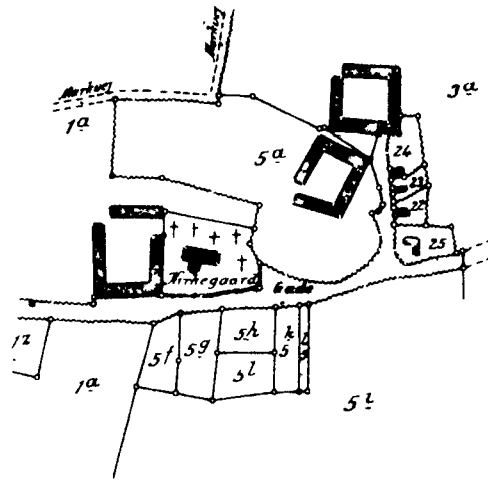
Anmærkning: Ejendommen er forud behæftet med pantegæld, ser- vitutter o.l.

Henry Klingenberg.

Afskriftens rigtighed bekræftes.

Naturfredningsnævnet for Assens amtsråds-kreds, den 15. DEC. 1954

Henry Klingenberg



*Terræn af
Söllested By.
Söllested Sogn.
Baag Herred.
Odense Amt.*

Rigtig kopi af matrikelkortet.

Direktoratet for Matrikelvæsenet 1 oktober 1951.

J. K. Nielsen
S.

Målförhold 1:4000

500m