

Afgørelser – Reg. nr.: 01998.00

Fredningen vedrører: Vedtofte Kirke

Domme

Taksationskommissionen

Naturklagenævnet

Overfredningsnævnet

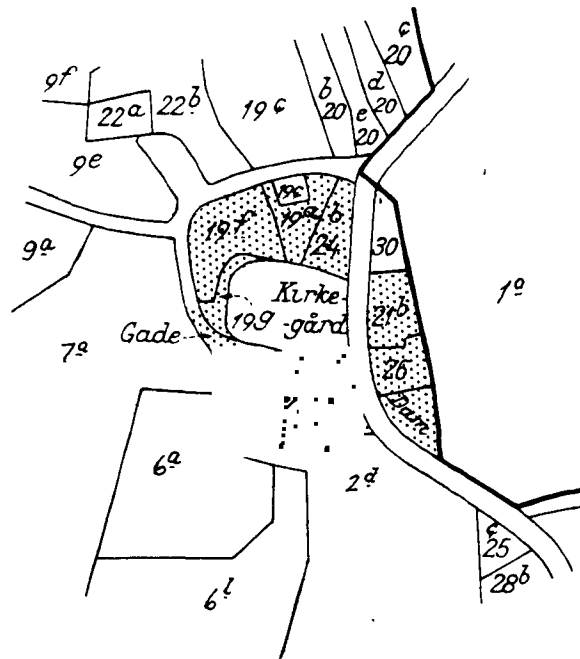
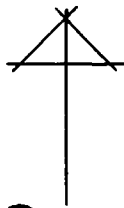
Fredningsnævnet

16-01-1953

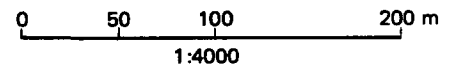
Kendelser

Deklarationer

FREDNINGSNÆVNET >



Kommune: Glamsbjerg
 Ejerlav: Vedtofte by
 Sogn: Vedtofte



Matr. nr.	Dekl./Kendelse dato	Tinglyst dato	Bemærkninger
2 ^d	16/1-1953	7/2-1953	Del af 2 ^d .
umatr. areal	16/1-1953	7/2-1953	Del af umatr. gadeareal.
19 ^a , 19 ^f , 19 ^g og 24 ^b	16/1-1953	7/2-1953	Hele 19 ^a , 19 ^f , 19 ^g og 24 ^b . Tidl. 19 ^a og 24 ^b . Forbehold ang. genopførelse af bygninger på samme sted og i lav byggehøjde, højst 1½ etage.
21 ^b og 26	16/1-1953	7/2-1953	Hele 21 ^b og 26.
umatr. areal	16/1-1953	7/2-1953	Umatr. dam. Anmærkning: Fredningskort foreligger ikke. Deklarationens tekst giver kun mulighed for skitse-mæssig indtegnning af fredningsgrænserne på det umatr. gadeareal.

Fredningsoverenskomst.

Stempel- og gebyrfri,
lov nr. 140/1937.

Undertegnede gårdejer Poul Jensen, Vedtofte,

erklærer sig villig til som ejer af matr. nr. 2 d af
V e d t o f t e by, og sogn, at lade et
areal af dette matr. nr. frede, for at sikre den fri beliggenhed
af V e d t o f t e kirke.

Arealet beskrives således:

Haven nord og vest for den nuværende bebyggelse.

Fredningen har følgende omfang:

Arealerne må ikke bebygges eller beplantes med udsigtsødelæg-
gende beplantning, ligesom der heller ikke på arealerne må an-
bringes transformatorstationer, telefon- og telegrafmaster og
lignende eller opsættes skure, udsalgssteder, isboder, vogne
til beboelse eller opbevaring af redskaber eller lignende skøn-
hedsforstyrrende genstande. Der må i det hele ikke foretages
ændringer af den nu bestående tilstand, der kan virke skæmmende
eller hindrende for udsigten til eller fra kirken.

For fredningen kræves ingen erstatning.

Jeg er enig i, at ovenstående fredningstilbud tinglyses på min fornævnte ejendom, dog uden udgift for mig.

Påtaleberettiget er fredningsnævnet for Assens amtsråds-kreds og menighedsrådet for Vedtofte sogn.

Vedtofte, den 9 / 7 1952

Poul Jensen.

Idet fredningsnævnet modtager og godkender foranstående fredningstilbud, bestemmes det, at fredningen vil være at lyse på matr. nr. 2 d af V e d t o f t e by og sogn., der/er noteret som landbrug i forbindelse med matr.nr.2b og 19^d. Det fredede areal er indtegnet på vedlagte kort, af hvilket en genpart bedes henlagt på akten.

Fredningsnævnet for Assens amtsråds-kreds, den 16 / 1 19 53.

Henry Klingenberg.

Indført i dagbogen for retskreds nr.42, Assens købstad m.v., den 7.februar 1953.

Lyst Tingbog Vedtofte Bl.2b Vedtofte. Akt Skab J.Nr.417.

Anmærkning: Ejendommen er forud behæftet med pantegæld, servitutter o.lign.

Henry Klingenberg.

Afskriftens rigtighed bekræftes.

Naturfredningsnævnet for Assens amtsråds-kreds, den 15.DEC.1954

Henry Klingenberg

Vedtofte by og sogn.

*Fredningsoverenskomst.*Stempel- og gebyrfri,
lov nr. 140/1937.

Undertegnede lensgrevinde Fanny Rantzau, Krengerup,

erklærer sig villig til som ejer af matr. nr. 19a, 24b, 21b, 26 af
V e d t o f t e by, og sogn, at lade et
areal af dette matr. nr. frede, for at sikre den fri beliggenhed
af V e d t o f t e kirke.

Arealet beskrives således:

Hele matr.nr. 19a og 24b .

Forbehold: Bygninger genopføres på samme sted som de nu-
værende og i lav byggehøjde, højst 1½ etage.

Endvidere de vest for vejen beliggende matr.nr. 21b, 26 samt
dammen.

Fredningen har følgende omfang:

Arealerne må ikke bebygges eller beplantes med udsigtsødelæg-
gende beplantning, ligesom der heller ikke på arealerne må an-
bringes transformatorstationer, telefon- og telegrafmaster og
lignende eller opsættes skure, udsalgssteder, isboder, vogne
til beboelse eller opbevaring af redskaber eller lignende skøn-
hedsforstyrrende genstande. Der må i det hele ikke foretages
ændringer af den nu bestående tilstand, der kan virke skæmmende
eller hindrende for udsigten til eller fra kirken.

For fredningen kræves ingen erstatning.

Jeg er enig i, at ovenstående fredningstilbud tinglyses på min fornævnte ejendom, dog uden udgift for mig.

Påtaleberettiget er fredningsnævnet for Assens amtsråds-kreds og menighedsrådet for Vedtofte sogn.

Krengerup , den 16 / 7 19 52.

F. Rantzau.

Idet fredningsnævnet modtager og godkender foranstående fredningstilbud, bestemmes det, at fredningen vil være at lyse på matr. nr. 19a, 24b, 21b, 26 af Vedtofte by og sogn, hvoraf 21b og 26 er landbrug kl. II i forbindelse med 1a, 1b, 1c, 1g Brahesholm, 3c, 5a, 13b, 13c, 24a, 27, 31, 32b Vedtofte. Det fredede areal er indtegnet på vedlagte kort, af hvilket en genpart bedes henlagt på akten, ad matr. nr. 2d.

Fredningsnævnet for Assens amtsråds-kreds, den 16 / 1 19 53.

Henry Klingenberg.

Indført i dagbogen for retskreds nr. 42, Assens købstad m.v. den 7. februar 1953.

Lyst. Tingbog Vedtofte bl. 1a Brahesholm og 19a, 24b Vedtofte.
Akt Skab C. nr. 481.

Anmærkning: Ejendommen er forud behæftet med pantegæld, servitut-ter o.l.

Henry Klingenberg.

Afskriftens rigtighed bekræftes.

Naturfredningsnævnet for Assens amtsråds-kreds, den 15. DEC. 1954

Henry Klingenberg

Umatrikuleret areal

*Fredningsoverenskomst.*Stempel- og gebyrfri,
lov nr. 140/1937.

Undertegnede Vedtofte sogneråd,

erklærer sig villig til som ejer af ~~xxxxxxx~~ ^{areal} umatrikuleret / af
Vedtofte by, og sogn, at lade et
areal af dette matr. nr. frede, for at sikre den fri beliggenhed
af Vedtofte kirke.

Arealet beskrives således:

Gadejorden syd og sydvest for kirkegården inclusive vej-
trekanten.

Fredningen har følgende omfang:

Arealerne må ikke bebygges eller beplantes med udsigtsødelæg-
gende beplantning, ligesom der heller ikke på arealerne må an-
bringes transformatorstationer, telefon- og telegrafmaster og
lignende eller opsættes skure, udsalgssteder, isboder, vogne
til beboelse eller opbevaring af redskaber eller lignende skøn-
hedsforstyrrende genstande. Der må i det hele ikke foretages
ændringer af den nu bestående tilstand, der kan virke skæmmende
eller hindrende for udsigten til eller fra kirken.

For fredningen kræves ingen erstatning.

Jeg er enig i, at ovenstående fredningstilbud tinglyses på min fornævnte ejendom, dog uden udgift for mig.

Påtaleberettiget er fredningsnævnet for Assens amtsråds-kreds og menighedsrådet for Vedtofte.

Vedtofte , den 9/ 7 19 52.

Søllested - Vedtofte sogneråd

v/. Johs. Knudsen.

Idet fredningsnævnet modtager og godkender foranstående fredningstilbud, bestemmes det, at fredningen vil være at lyse på ~~matr.nr.~~ umatrikuleret areal af Vedtofte by og sogn.

Det fredede areal er indtegnet på vedlagte kort, af hvilket en genpart bedes henlagt på akten, ad matr.nr.2d.

Fredningsnævnet for Assens amtsråds-kreds, den 16/1 19 53.

Henry Klingenberg.

Indført i dagbogen for retskreds nr.42, Assens købstad m.v. den 7.februar 1953.

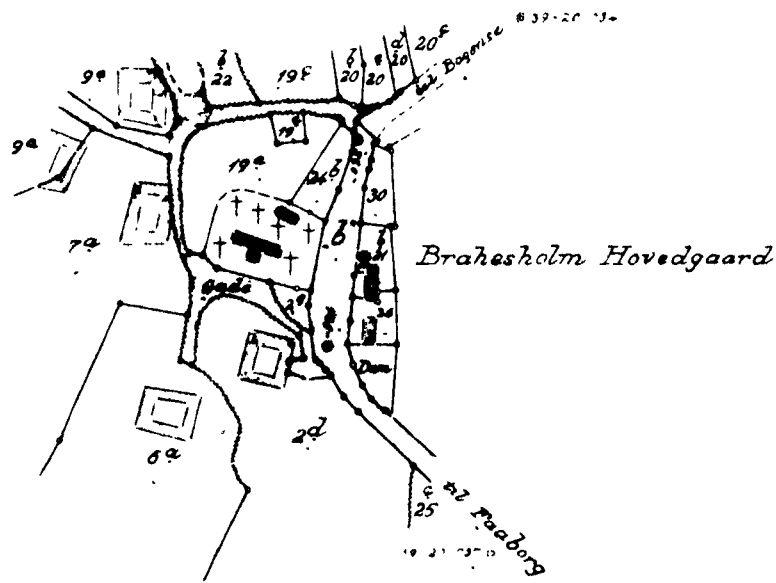
Lyst.Tingbog Vedtofte bl.efter 40 Vedtofte.Akt.Skab K.nr.296.

Henry Klingenberg.

Afskriftens rigtighed bekræftes.

Naturfredningsnævnet for Assens amtsråds-kreds, den 15.DEC.1954

Henry Klingenberg



Terrain af
 Vedtofte By
 Vedtofte Sogn
 Baag Herred
 Odense Amt

Rigtig kopi af matrikelkortet.

Direktoratet for Matrikelvæsenet i oktober 1951

J. Christensen
 Dir.

Måleforhold 1:4000

500 m

DISPENSATIONER>

Afgørelser – Reg. nr.: 01998.00

Dispensationer i perioden: 26-05-1987 - 03-11-1993

Fyens Stiftsøvrighed,
Mageløs 7,
5000 Odense C.

/if.

Ved skrivelse af den 5. februar 1987 har Fyens Stiftsøvrighed ansøgt om fredningsnævnets tilladelse til indretning af parkeringsplads og opførelse af graver- og redskabsbygning ved Vedtofte kirke på matr. nr. 19 a og 24 b Vedtofte by, Vedtofte, i overensstemmelse med de fremlagte bygningstegninger og beliggenhedsplan.

Denne ejendom er behæftet med tinglyst kirkeomgivelsesfredning, provst Exner fredning, således, at der ikke må opføres bl.a. udsigtsødelæggende bygninger. Påtaleberettiget i henhold til servitutten er fredningsnævnet og menighedsrådet for Vedtofte kirke.

Fyns amtskommunes Fredningsafdeling har i en herfra indhentet erklæring af den 26. februar 1987 udtalt:

"at fredningsafdelingen ingen indvendinger har mod opførelse af ansøgte graverbygning samt indretning af parkeringsplads på matr. nre. 19 a og 24 b Vedtofte by, Vedtofte, som er omfattet af tinglyst kirkeomgivelsesfredning (Provst Exner fredning).

Fredningsafdelingen har besigtiget området og finder, at ansøgte graverbygning, parkeringsplads og skitserede beplantning ikke vil få nogen væsentlig indflydelse på udsigten til og fra kirken."

Fredningsnævnet har den 6. maj 1987 afholdt møde på stedet med besigtigelse.

Vedrørende mødet henvises til vedlagte mødereferat.

Nævnet har herefter eenstemmigt besluttet at meddele tilladelse til indretning af parkeringsplads og opførelse af graver- og red-

2.

skabsbygning i overensstemmelse med det ansøgte.

Nævnets afgørelse kan inden 4 uger efter denne skrivelses modtagelse indbringes for overfredningsnævnet, Amaliegade 7, 1256 København K., af de efter naturfredningslovens § 58 ankeberettigede.

En tilladelse må ikke udnyttes før udløbet af klagefristen. Er klagen iværksat, må tilladelsen ikke udnyttes, medmindre den stadfæstes af Overfredningsnævnet. En tilladelse bortfalder, såfremt den ikke er udnyttet inden 5 år fra tilladelsens meddelelse.

Det tilføjes, at andre myndigheders tilladelse kan være fornøde.

P. N. V.

E. Stamm

År 1987 den 6. maj kl. 11.15 afholdt fredningsnævnet møde og besigtigelse ved Vedtofte Kirke i

F. 7/1987:

Ansøgning om tilladelse til indretning af parkeringsplads og opførelse af graver- og redskabsbygning ved Vedtofte kirke på matr. nr. 19 a og 24 b Vedtofte by, Vedtofte.

Fredningsnævnet var sammensat af formanden, dommer E. Stamm, Assens, det amtsrådsvalgte medlem, orlogskaptajn Knud Marquard Pedersen, og det kommunalvalgte medlem, gårdejer Henry Christiansen.

Iøvrigt mødte:

Fyns Stiftsøvrighed v/stiftsfuldmægtig Rydder.

Fyns Amtskommunes Fredningsafdeling, v/skovtekniker Thomas Møllergaard.

Provstiudvalget v/Else Holmegaard.

Vedtofte Menighedsråd, v/formanden, inspektør F. R. Splid, Ernst Andreasen og Jørgen Graversen.

Landskabsarkitekt Arne Lindholdt.

Lehn Petersens Tegnestue, v/arkitekt Stig Rasmussen.

Nationalmuseet, v/magister Skov.

Kongelig bygningsinspektør Jørgen Stærmose havde meddelt nævnet, at han var forhindret i at give møde.

Der fremlagdes:

1. skrivelse af den 5. februar 1987 fra Fyns Stiftsøvrighed med påtegning af den 26. februar 1987 fra Fyns amtskommunes Fredningsafdeling.
2. bygningstegninger og beliggenhedsplan,
3. fredningsdeklaration.

Formanden redegjorde for sagen og de fremkomne indstillinger. Stedet, hvor parkeringspladsen og graver- og redskabsbygningen agtes placeret, blev besigtiget.

Landskabsarkitekt Arne Lindholdt redegjorde nærmere for planerne og illustrerede dette ved hjælp af bygningstegninger og beliggenhedsplan.

Arkitekt Stig Rasmussen oplyste hertil supplerende, at huset agtes opført med vandskurede hvidkalkede vægge med tagpaptag inddelt i mellemrum ved hjælp af lister. Bygningen skal indeholde redskabsrum, toilettrum og opholdsrum til graveren.

Stiftsfuldmægtig Rydder bemærkede, at det eneste, man kan diskutere med hensyn til bygningen, er størrelsen af redskabsrummet, der er planlagt til 25 m², hvilket ikke findes at være for stort.

Skovtekniker Thomas Møllergaard forespurgte, om man havde overvejet anden mulighed for tagbelægning.

Magister Skov bemærkede hertil, at han syntes, at tagpap er en udmærket løsning, idet det er hensigten, at huset skal virke så ubetydeligt som muligt. Et rødt tegltag på bygningen vil få denne til at virke meget iøjnefaldende.

Medlem af menighedsrådet, Jørgen Graversen, var af den opfattelse, at et tegltag ville være at foretrække.

Skovtekniker Thomas Møllergaard forespurgte, om man havde overvejet at indrette den gamle smedie til graverbygning, idet denne er beliggende umiddelbart op til det omhandlede areal.

Formanden for menighedsrådet, F. R. Splid, oplyste hertil, at dette ikke vil kunne betale sig, idet smedien er i meget dårlig stand, og han bemærkede i denne forbindelse, at smedien ikke vil kunne erhverves.

Arkitekt Stig Rasmussen oplyste, at graverbygningen formentlig vil blive en smule lavere end smedien.

Formanden forespurgte, hvorvidt der i forbindelse med opførelse af graverbygningen vil blive gravet af terrænet.

Landskabsarkitekt Arne Lindholdt svarede hertil, at man ikke har

planer om at ændre terrænet, idet dette må passe sammen med parkeringspladsen.

Stiftsfuldmægtig Rydder bemærkede, at stiftsøvrigheden ingen indvendinger har imod det fremlagte forslag. Såfremt man skulle blive utilfreds med tagpaptaget, kan dette jo skiftes ud med tegltag, når tagpappen alligevel skal udskiftes.

Hermed sluttede den officielle del af mødet.

Nævnet foretog votering:

Der var enighed i nævnet om at meddele tilladelse til det ansøgte i overensstemmelse med de fremlagte tegninger.

Mødet sluttet.

E. Stamm
formand

Ingrid Therkelsen

sekretær

if/

FREDNINGSNÆVNET

FOR

FYNS AMTS SYDLIGE FREDNINGSKREDS

Toftevej 31, 5610 Assens

Tlf. 64 71 10 20 Telefax 64 71 55 20

Dato: 3. november 1993

Journal nr.: frs. 23/1993

Fyns Amt
Miljø- og arealafdelingen
Ørbækvej 100
5220 Odense SØ

Ved skrivelse af 18. februar 1993 har Fyns Amt ansøgt fredningsnævnet om tilladelse til forstærkning af landevejen ved Vedtofte Kirke. Til dette formål har det været nødvendigt at erhverve en smal stribe på ca. 4-5 m af matr. nr. 41 Vedtofte by, Vedtofte, til en mindre sideudvidelse og den nødvendige forstærkning.

Området er omfattet af Provst Exner-fredning, som skal sikre den fri udsigt til og fra kirken, ligesom der ikke må opstilles skæmmende indretninger m.v.

Glamsbjerg kommune og Menighedsrådet har udtalt, at man ikke har indvendinger mod det ansøgte.

Fredningsnævnet meddeler herved i medfør af naturbeskyttelseslovens § 50, stk. 1, tilladelse til det ansøgte, der ikke ses at stride mod fredningens formål.

Nævnets afgørelse kan i medfør af naturbeskyttelseslovens § 78, stk. 2, indbringes for Naturklagenævnet af de i samme lovs § 86 nævnte klageberettigede. Klagen indgives skriftligt til fredningsnævnet, der videresender klagen til Naturklagenævnet.

Klagefristen er 4 uger fra den dag, afgørelsen er meddelt den klageberettigede.