

**Afgørelser – Reg. nr.: 01996.00**

**Fredningen vedrører: Birkende Kirke**

**Domme**

**Taksationskommissionen**

**Naturklagenævnet**

**Overfredningsnævnet**

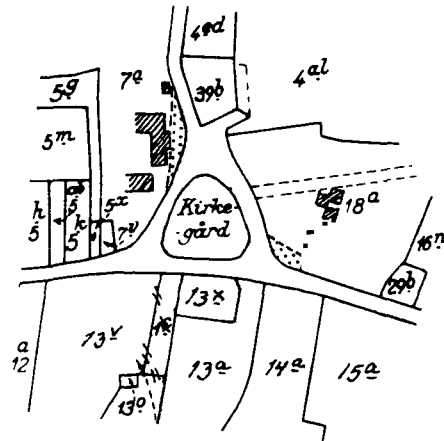
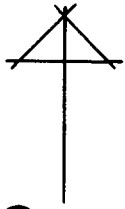
**Fredningsnævnet**

**12-01-1953, 11-02-1953**

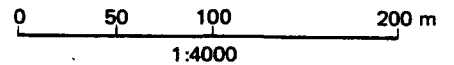
**Kendelser**

**Deklarationer**

FREDNINGSNÆVNET>



Kommune: Langeskov  
 Ejerlav: Birkende by  
 Sogn: Birkende



Matr. nr.	Dekl./Kendelse dato	Tinglyst dato	Bemærkninger
7 <sup>a</sup>	12/1-1953	15/1-1953	Del af 7 <sup>a</sup> .
18 <sup>a</sup>	11/2-1953	12/2-1953	Del af 18 <sup>a</sup> .

F r e d n i n g s b e s t e m m e l s e r

Som led i fredningsmyndighedernes bestræbelser for at sikre  
Birkende kirkes omgivelser mod bebyggelse og andre  
udsigtshindrende foranstaltninger er undertegnede  
gårdejer Vagn Aagaard

indgået på uden vederlag at pålægge min ejendom, matr. nr. 7 a  
Birkende by og sogn skyldsat for hartkorn

4 tdr. 0 skp. 1 fdk. 0 alb., følgende bestemmelser:

På et areal omfattende en trekant nord for kirken og afgrænset af  
vejen og en linie trukket foran bygningerne som vist på vedhæftede  
kort

må der ikke bygges eller plantes, midlertidigt eller stedsevaran-  
de, således at udsigten til og fra kirken hindres. Ej heller  
må der foretages ombygning, anbringes transformatorstationer,  
telefon- og telegrafmaster og lignende; der må ej heller opsættes  
skure, udsalgssteder, isboder, vogne til beboelse eller opbeva-  
ring af redskaber eller lignende skønhedsforstyrrende genstande.

Det fredede område findes indtegnet på vedhæftede kort.  
Den originale kortkalke opbevares i tinglysningsakten-~~for~~

på nævnte ejendom med påtaleret for naturfredningsnævnet for  
Odense amtsrådsreds og for menighedsrådet for Birkende sogn

Matr. nr. 7 a Birkende by og sogn udgør i forening med  
matr. nr. 5 g og 5 m saalmesteds et landbrug.

Med hensyn til servituter og byrder henvises til ejendommens  
blad i tingbogen.

Birkende , den 21. august 1952

Vagn Haggard

Overensstemmende med det på mødet den 2. maj 1951  
vedtagne modtager og godkender naturfredningsnævnet for Odense  
amtsrådsreds foranstående fredningsbestemmelser, der bedes lyst  
som byrde på matr. nr. 7 a Birkende by og sogn

Naturfredningsnævnet for Odense amtsrådsreds,


den 12. januar 1953.

Ringberg.

tinglyst, den 15. januar 1953.

Ugenpartens rigtighed bekræftes.

Naturfredningsnævnet  
for marts 1953.  
Odense Amtsraadskreds



FREDNINGSNÆVNET >

F r e d n i n g s b e s t e m m e l s e r

Som led i fredningsmyndighedernes bestræbelser for at sikre  
Birkenle kirkes omgivelser mod bebyggelse og andre  
udsigtshindrende foranstaltninger er undertegnede  
gårdejer Hans Ejner Pedersen

indgået på uden vederlag at pålægge min ejendom, matr. nr. 18 a  
Birkende by og sogn skyldsat for hartkorn

2 tdr. 0 skp. 3 fdk.  $\frac{1}{4}$  alb., følgende bestemmelser:  
På den <sup>på</sup> vedhæftede rids viste ydligere del af den på matr. nr.  
18 a værende have

må der ikke bygges eller plantes, midlertidigt eller stedsevaren-  
de, således at udsigten til og fra kirken hindres. Ej heller  
må der foretages ombygning, anbringes transformatorstationer,  
telefon- og telegrafmaster og lignende; der må ej heller opsættes  
skure, udsalgssteder, isboder, vogne til beboelse eller opbeva-  
ring af redskaber eller lignende skønhedsforstyrrende genstande.

~~Det fredede område findes indtegnet på vedhæftede kort.~~

Den originale kortkalke opbevares i tinglysningsakten for  
matr. nr. 7 a Birkende by og sogn

Ovennævnte bestemmelser kan uden udgift for mig tinglyses

på nævnte ejendom med påtaleret for naturfredningsnævnet for  
Odense amtsrådsreds og for menighedsrådet for Birkende  
sogn

Matr. nr. 18 a Birkende udgør i forening med  
matr. nr. 4 an og 52 b ibå et landbrug.

Med hensyn til servituter og byrder henvises til ejendommens  
blad i tingbogen.

Birkende , den 21 - 1 - 1953

Hans Ejner Pedersen

Overensstemmende med det på mødet den 2. maj 1951  
vedtagne modtager og godkender naturfredningsnævnet for Odense  
amtsrådsreds foranstående fredningsbestemmelser, der bedes lyst  
som byrde på matr. nr. 18 a Birkende by og sogn


Naturfredningsnævnet for Odense amtsrådsreds,  
den 11. februar 1953  
Kjellerberg.

tinglyst, den 12. februar 1953.

Genpartens rigtighed bekræftes.

Naturfredningsnævnet  
for  
Odense Amtsraadskreds

6. marts 1953.





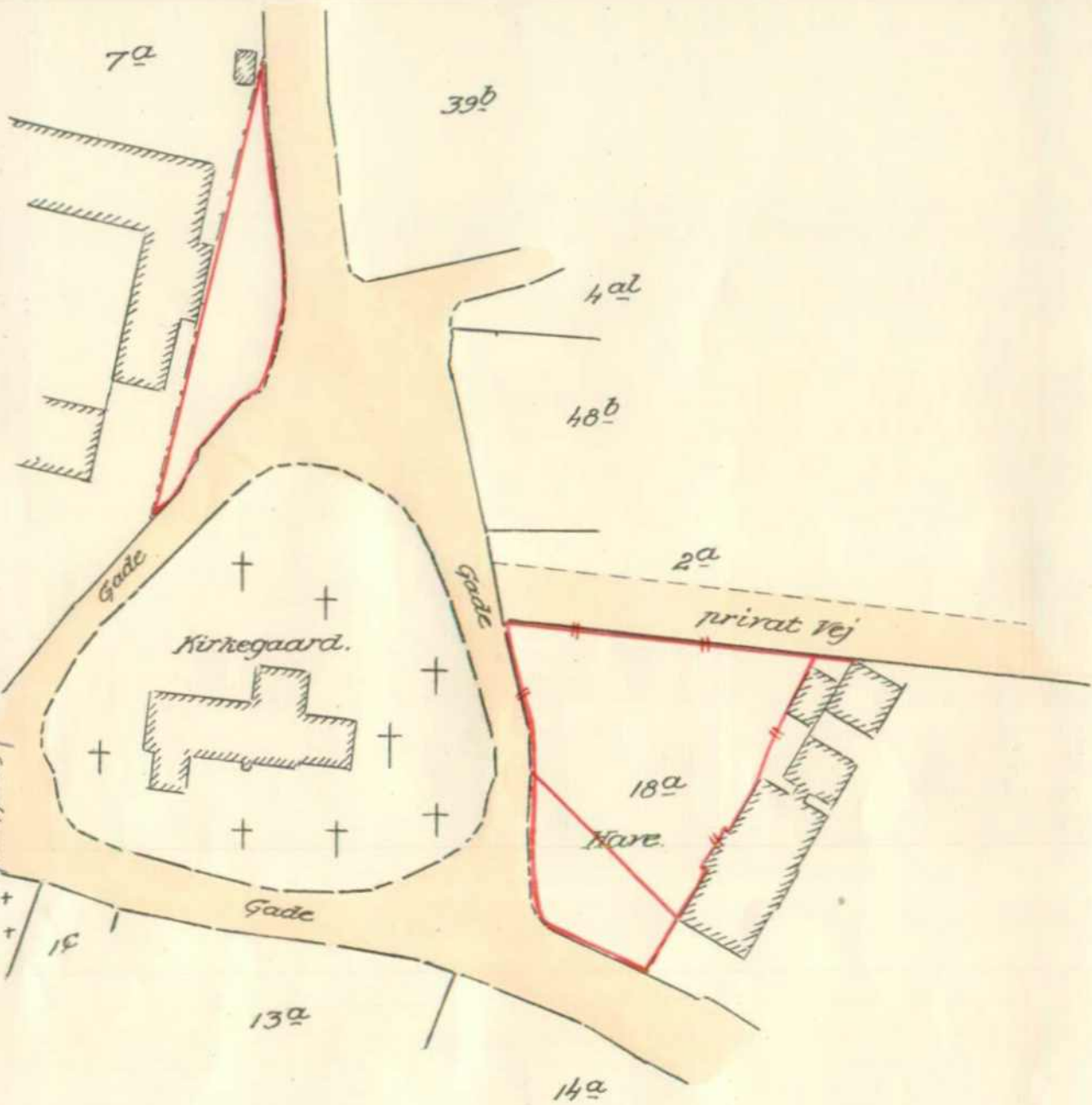
Kort-genoari er nøjagtig genpart a' det originale kort vedrørende ejendommen

72 m.m. Birkende By alle-storås herved

Odense 1. Febr. 1952

Inddragelsesplan

Justitsministeriets genpartkalkuleret. Til k



Paa dette Kort er de fredede Arealer indkredset med Rødt.

1:800

DISPENSATIONER>

**Afgørelser – Reg. nr.: 01996.00**

**Dispensationer i perioden: 18-10-1985 - 24-11-2006**

Til fredningsregisteret  
til orientering 20/11-85  
JPK

Vedrørende ansøgning om tilladelse til opstilling af et udmugningsanlæg på ejendommen matr. nr. 7 a Birkende by, Birkende.

---

Ved skrivelse af 11. oktober 1976 meddelte nævnte tilladelse til opstilling af et udmugningsanlæg på ejendommen matr. nr. 7 a Birkende by, Birkende indenfor det kirkeomgivelsesfredede areal om Birkende Kirke at opstille et nærmere beskrevet udmugningsanlæg i henhold til en på ejendommen tinglyst deklARATION om fredning af Birkende Kirkes omgivelser med påtaleret for menighedsrådet og fredningsnævnet.

I skrivelse af 19. august 1985 har De oplyst, at det i 1976 ansøgte anlæg ikke blev opstillet, og påny ansøgt om tilladelse til opstilling af et tilsvarende udmugningsanlæg på ejendommen, idet det er oplyst, at det nye anlæg er mindre generende for omgivelserne end det oprindelige.

Nævnet har i sagens anledning foretaget besigtigelse. Om det herunder passerende henvises til vedlagte udskrift af nævnets forhandlingsprotokol.

Således foranlediget meddeler nævnet herved tilladelse til det ansøgte.

Nævnets afgørelse kan af de i Naturfredningslovens § 34 stk. 2, jfr. § 13 stk. 1 nævnte personer og myndigheder m.v. indbringes for Overfredningsnævnet. Herom, og om udnyttelse af en tilladelse inden ankefristens udløb, henvises til vedlagte genpart af nævnets fremsendelsesskrivelse af dags dato med uddrag af Naturfredningslovens § 58, § 34 og § 13.

H.P. Pedersen

Niels og Jens J. Aagaard I/S  
Nøfrevang 2, Birkende  
5550 Langeskov

. 1996

U D S K R I F T

af

forhandlingsprotokollen for Fyns amts nordlige  
fredningskreds

-o-o-o-o-

Ar 1985 den 23. september afholdt fredningsnævnet besigtigelsesmøde ved Birkende Kirke. Nævnet var mødt ved formanden, dommer H.P.Pedersen, det amtskommunale medlem, landpostbud Jørgen Jensen, og det kommunale medlem, konsulent Henning Mortensen. Som sekretær for nævnet medvirkede dommerfuldmægtig Claus Bruun.

Der foretoges:

Frs.j.nr. 138/1985:

Vedrørende ansøgning om tilladelse til opstilling af et udmugningsanlæg på ejendommen matr. nr. 7 a Birkende by, Birkende.

Der fremlagdes:

1. ansøgning af 19. august 1985
2. tegning og beskrivelse af mugeanlæg
3. kopi af mødeindkaldelse.

Nævnets akter i j.nr. 169/1976 var til stede.

Fyns Amtskommune, fredningsafdelingen, var mødt ved skovfoged Arker Olesen.

Langeskov Kommune var mødt ved kommuneingeniør Schwalm.

Menighedsrådet for Birkende Sogn mødte ved formanden Erna Rasmussen.

Ejerne, Niels og Jens Jørgen Aagaard var mødt.

Ejerne redegjorde for ansøgningen. Man ønsker tilladelse til opstilling af et udmugningsanlæg ved venstre hjørne af kostalden. Anlægget vil på hjørnet af stalden nå hen til mellem 3. og 4. vindue. Transportørens længde vil være 9 m, hvilket med en

maksimal hældning på  $45^{\circ}$  vil betyde, at transportøren højst vil være ca. 5,5 m over terræn, idet den opstilles under niveau. Det i 1976 ansøgte anlæg blev aldrig stillet op. Til opstilling af det nye anlæg er der indhentet tilsagn fra miljømyndighederne, menighedsrådet og Langskov kommune. Der er ikke sket ændringer af de faktiske forhold siden 1976. Ejerne fremhæver, at anlægget naturligvis ikke vil køre, når der er kirkelige handlinger på kirkegårdsarealet.

Erna Rasmussen havde på menighedsrådets vegne ingen indvendinger.

Kommuneingeniør Schwalm bemærkede, at miljøkontrollen havde sagt god for det ansøgte, idet man har anført, at der burde være fast bund under møddingen.

Skovfoged Anker Olesen havde på fredningsafdelingens vegne ingen betænkeligheder ved tilladelse til det ansøgte.

Efter en kort intern drøftelse i nævnet tilkendegav formanden at nævnet kunne godkende det ansøgte. Formanden redegjorde i forbindelse hermed for reglerne om anke af nævnets afgørelse og fristen herfor.

Mødet hævet.

H.P. Pedersen

Modtaget i  
Skov- og Naturstyrelsen  
30 NOV. 2006

REG. NR. 1996.01

**Udskrift**  
af  
forhandlingsprotokollen for fredningsnævnet  
for Viborg amt

Den 24. November 2006 holdt Fredningsnævnet for Viborg amt møde på nedennævnte ejendom.

Mødt var formanden, dommer Knud S. Lund, Thisted, det amtsrådsvalgte medlem Anton Kirk Toft, Redsted, og det kommunalvalgte medlem Ivar Kjær.

Der foretoges:

Sag nr. VaF 35/2006

**Ansøgning om tilladelse til opførelse af pavillon – Dommerby Børnehave, Viborgvej 118B.**

Der fremlagdes:

Ansøgning af 21.09.06 med bilag.

For Skive Kommune mødte Rikke Nørgaard og Justus Klemmensen.

For Viborg Amt mødte Ebbe Vang Petersen.

For provstiet mødte Gunnar Lund Sørensen.

Der foretoges besigtigelse og det oplystes, at pavillonen vil have en størrelse på ca. 74 m<sup>2</sup>.

Provstiet havde ingen bemærkninger til ansøgningen.

To medlemmer af nævnet tilkendegav herefter, at placering af pavillonen på grunden vil gøre effekten af fredningen ikke eksisterende, hvorfor der ikke ses mulighed for dispensation fra fredningen.

Et medlem vil meddele tilladelse til placering af pavillonen.

I overensstemmelse med flertallet meddeles der herefter afslag til placering af pavillonen på det fredede areal.

Afgørelsen kan efter naturbeskyttelseslovens kapitel 12 indbringes for Naturklagenævnet af blandt andet den, der har begæret Fredningsnævnets afgørelse, og forskellige myndigheder.

Klage indgives skriftligt, med angivelse af vores sagsnummer, til Fredningsnævnet for Viborg amt, Skovgade 30, 7700 Thisted, der sørger for videresendelse af klagen til Naturklagenævnet.

Det er en betingelse for Naturklagenævnets behandling af Deres klage, at De indbetaler et gebyr på 500 kr. til Naturklagenævnet. Nævnet vil sende Dem en opkrævning på gebyret, når nævnet har modtaget klagen fra Fredningsnævnet. Naturklagenævnet vil ikke påbegynde behandlingen af klagen, før gebyret er modtaget. Vejledning om gebyrordningen kan findes på Naturklagenævnets hjemmeside [www.nkn.dk](http://www.nkn.dk).

SNS-121-00071


Gebyret tilbagebetales, hvis De får helt eller delvis medhold i Deres klage.

Klagefristen er 4 uger fra den dag, afgørelsen er meddelt den pågældende klageberettigede.

En tilladelse må ikke udnyttes før udløbet af klagefristen. Er klage iværksat, må tilladelsen ikke udnyttes, medmindre den opretholdes af Naturklagenævnet.

Sagen sluttet.

Mødet hævet.



Knud S. Lund

fm.