

**Afgørelser – Reg. nr.: 01993.00**

**Fredningen vedrører: Branderslev Kirke**

**Domme**

**Taksationskommissionen**

**Naturklagenævnet**

**Overfredningsnævnet**

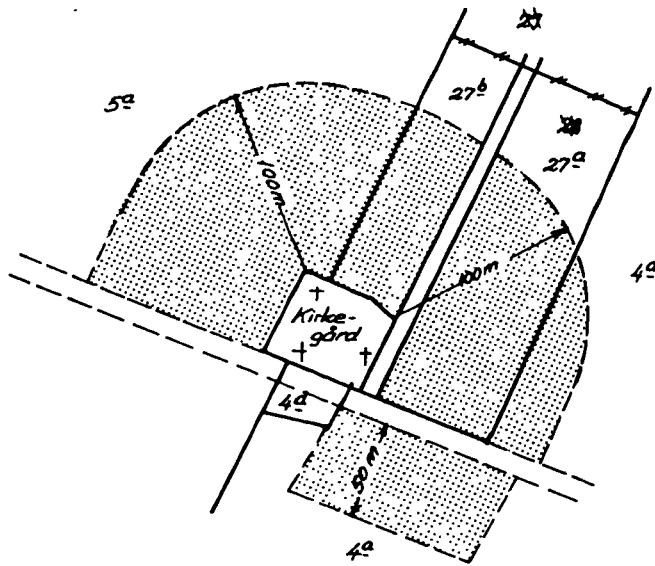
**Fredningsnævnet**

**12-01-1953**

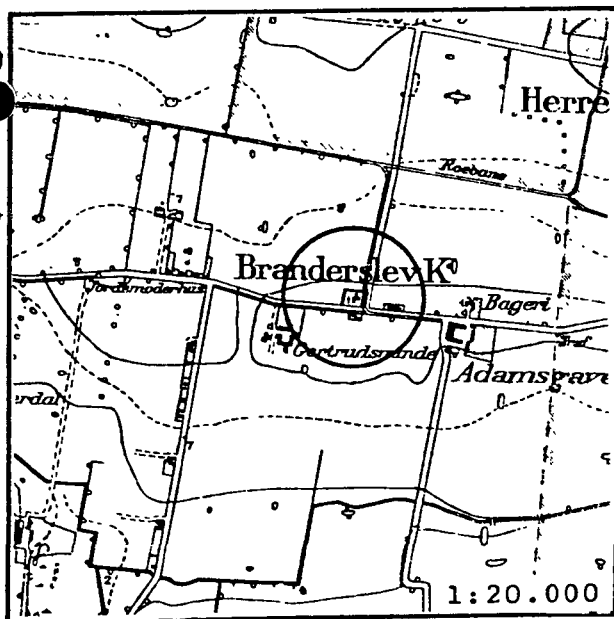
**Kendelser**

**Deklarationer**

FREDNINGSNÆVNET>



0 50 100 200m  
1:4000



Kommune: Nakskov 367  
Ejerlav : Branderslev  
Sogn : Branderslev

Matr. nr.	Dekl./Kendelse dato	Tinglyst dato
4 a, 27 a og		
27 b	31/03-1952	13/01-1953
5 a	16/08-1951	13/01-1953

13. JAN. 1953.

# Fredningstilbud

NATURFREDNINGSNÆVNET  
FOR MARIBO AMTRAADESKREDS  
REG. NR. 01993.000

190

Undertegnede **proprietær Bernhard Ottesen, Branderslev,**  
tilbyder herved som ejer af matr. nr. **5 a**

af **Branderslev** by **og** sogn,  
at lade nedennævnte areal af ovennævnte matr. nr. frede som nedenfor anført.

Arealet beskrives således:

**Arealet er beliggende vest for Branderslev kirke og kirkegård. Fredningen omfatter en 100 meter bred brønne af matr.nr. 5 a vest for kirkegården gående langs kirkegårdens vestlige skel og indtil 100 meter nord for kirkegården.**

Fredningen har følgende omfang:

Arealet må ikke bebygges eller beplantes med højt voksende træer, midlertidigt eller vedvarende, ligesom der heller ikke på arealet må graves grus eller anbringes transformatorstationer, telefon- og telegrafmaster o. lign., skure, udsalgssteder, isboder, vogne til beboelse eller andet, som kan virke skæmmende.

Jeg forbeholder mig dog ret til at

For fredningen kræver jeg ingen erstatning.

Jeg er indforstået med, at ovenstående fredningstilbud tinglyses på min ejendom matr. nr.

**5 a** af **Branderslev** by **Branderslev** sogn,

dog uden udgift for mig, med oprykkende prioritet næst nuværende hæftelser.

Påtaleberettiget i henhold til forestående er fredningsnævnet for Maribo amt,

provsten for **Nørre** herred og **Branderslev** menighedsråd.

**Branderslev**, den **16 / 8** 19 **51**.

Til vitterlighed:

**Bernhard Ottesen,**

**J. Exner.**

**Chr. Hilmar Jensen.**

Idet fredningsnævnet for Maribo amt modtager og godkender foranstående fredningstilbud, bestemmes det, at tilbudet skal lyses som servitut på matr. nr. **5 a**

af **Branderslev** by **Branderslev** sogn,

af hartkorn: **6** tdr. **7** skp. **3** fdk. **1½** alb., hvilket matr. nr. i forbindelse med matr. nr. **5 d, 5 f og 18 c** ibd. udgør et landbrug.

Det fredede areal ses indtegnet på vedlagte kort, af hvilket en genpart bedes henlagt på akten.

Fredningsnævnet for Maribo amt, den **12. januar 1953.**

**Bruun,**

Indført i dagbogen for retskreds nr. 31, Naksøvej købstad m.v.  
den 13. JAN. 1953.

Lyst.Tingbog:Bd. Bl. 5a Akt:Skab B nr. 640.  
(Kort i akt E 478)

Gebyr 2 kr.  
= to kroner.

Johs. Jensen,

.....

Retskreds nr. 31  
Naksøvej købstad  
m.v.

-----

13. JAN. 1953.

# Fredningstilbud

FOR MARIBO AMTRAAADSKREDS

REG. NR. 01993.000

Undertegnede **proprietør H.H. Nielsen, Adamsave,**  
tilbyder herved som ejer af matr. nr. **28 og 4 a**

af **Branderslev** by **og** sogn,  
at lade nedennævnte areal af ovennævnte matr. nr. frede som nedenfor anført.

Arealet beskrives således: **Arealet er beliggende nord, øst og syd for Branderslev kirke og kirkegård.**

**Fredningen omfatter en 100 meter bred bræmme nord og øst for kirkegården, regnet fra dennes nordlige og østlige skel, samt et areal syd for byvejen 100 meter langt regnet fra matr.nr. 4 a' østlige skel og 50 meter dybt.**

Fredningen har følgende omfang:

Arealerne må <sup>yderligere</sup> ikke ~~be~~bygges eller beplantes med højt voksende træer, midlertidigt eller vedvarende, ligesom der heller ikke på arealerne må graves grus eller anbringes transformatorstationer, telefon- og telegrafmaster o. lign., skure, udsalgssteder, isboder, vogne til beboelse eller andet, som kan virke skæmmende.

Jeg forbeholder mig dog ret til at

For fredningen kræver jeg ingen erstatning.

Jeg er indforstået med, at ovenstående fredningstilbud tinglyses på min ejendom matr. nr. **28 og 4 a** af **Branderslev** by **Branderslev** sogn,

dog uden udgift for mig, med oprykkende prioritet næst nuværende hæftelser.

Påtaleberettiget i henhold til forestående er fredningsnævnet for Maribo amt,

provsten for **Nørre** herred og **Branderslev** menighedsråd.

**p. t. Nakskov, den 31 / 3 19 52.**

**Til vitterlighed:**

**H.H. Nielsen.**

**Henrik Lund,  
sagfører, Nakskov.**

Idet fredningsnævnet for Maribo amt modtager og godkender foranstående fredningstilbud, bestemmes det, at tilbudet skal lyses som servitut på matr. nr. **4 a og 28**

af **Branderslev** by **Branderslev** sogn,

af hartkorn: **13** tdr. **4** skp. **3** fdk. **1 1/2** alb., hvilke ~~x~~ matr. nr. i forbindelse med matr. nr. **27 og 5 a** ibd. udgør et landbrug.

Det fredede areal ses indtegnet på vedlagte kort, af hvilket en genpart bedes henlagt på akten.

Fredningsnævnet for Maribo amt, den **12. januar 1953.**

**Bruun.**

Indført i dagbogen for retskreds nr. 31, Nakskov købstad m.v.  
den 13. JAN. 1953.

Lyst. Tingbog: Bd. Bl. 4 a Akt: Skab E nr. 478.

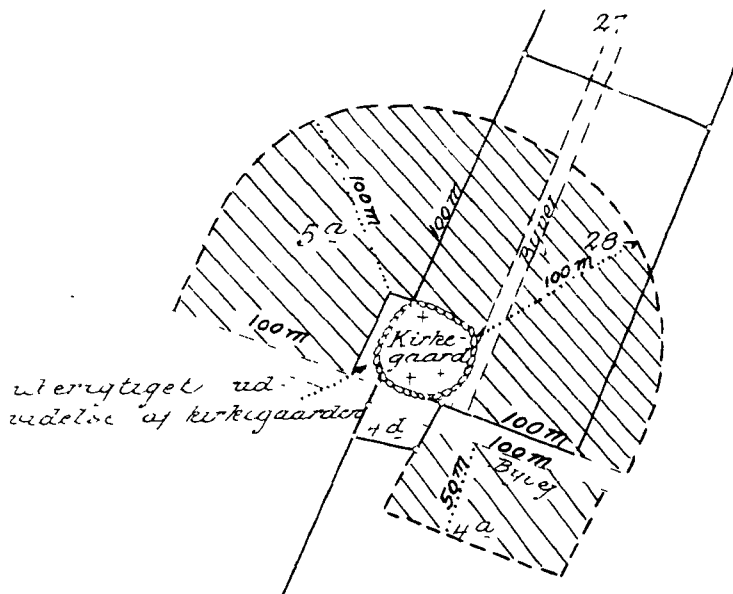
Johs. Jensen.

.....

Gebyr 2 kr.  
= to kroner.

Retskreds nr. 31  
Nakskov købstad  
m.v.

---



Terræn af  
*Branderslev By og Sogru,*  
 Lollands Nørre Herred,  
 Maribo Amt  
 Efter en Kopi af Matrikelkortet

Den . . . . . tillige af 21/7-1871 . . . . . af 23 af  
 Branderslev By og Sogru af 15-1871 . . . . . med  
 Landhusholdningskomiteen . . . . . kort vist  
 ved skriftlig . . . . .  
 i Maribo den . . . . .

*J. M. Jørgensen*  
 Landinspektør

Navn

19

d.

altsef. . . . .

best. lings-  
 formular

Y-1 fløj

1 4000

500m