

Afgørelser – Reg. nr.: 01991.00

Fredningen vedrører: Asperup kirke

Domme

Taksationskommissionen

Naturklagenævnet

Overfredningsnævnet

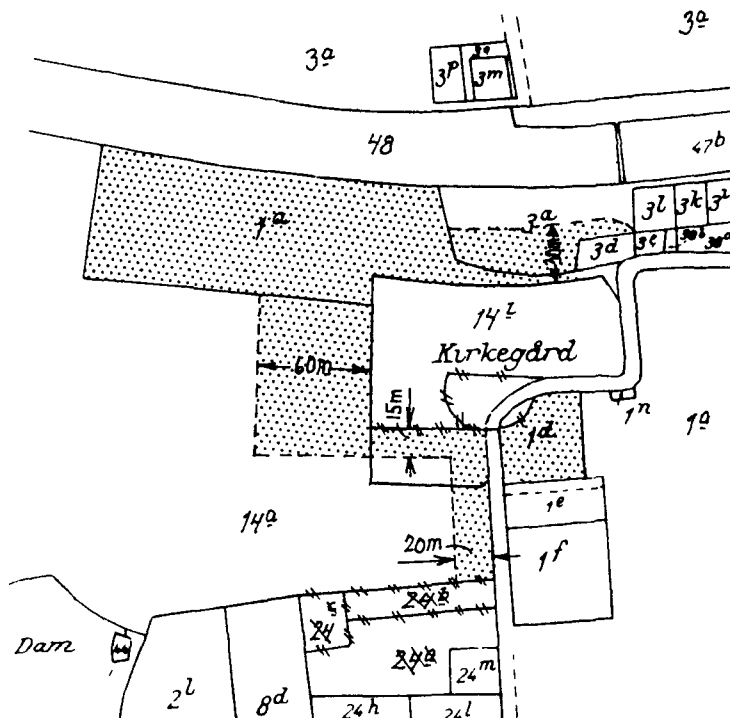
Fredningsnævnet

07-01-1953

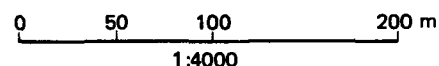
Kendelser

Deklarationer

FREDNINGSNÆVNET >



Kommune: Nr. Åby
 Ejerlav: Asperup by
 Sogn: Asperup



Matr. nr.	Dekl./Kendelse dato	Tinglyst dato	Bemærkninger
umatr. areal	7/1-1953	8/1-1953	Umatr. parkeringsareal.
1 ^a	7/1-1953	11/3-1954	Del af 1 ^a . Så længe arealerne administreres af de kirkelige myndigheder, træffer kirkeministeriet afgørelse om nyplacering af bygninger m.m..
1 ^d	7/1-1953	8/1-1953	Del af 1 ^d . Forbehold ang. genopførelse af bygninger på samme sted og i samme højde.
3 ^a	7/1-1953	8/1-1953	Del af 3 ^a .
14 ^a og 14 ⁱ	7/1-1953	8/1-1953	Del af 14 ^a og 14 ⁱ . Tidl. 14 ^a . Anmærkning: Fredningskort foreligger ikke. Deklarationens tekst giver ikke mulighed for indtegnning af fredningsgrænserne på det umatr. parkeringsareal.

Fredningsoverenskomst.

Stempel- og gebyrfri,
lov nr. 140/1937.

Undertegnede Asperup - Roerslev sogneråd,

erklærer sig villig til som ejer af matr. nr. 1a af
Asperup by, Asperup sogn, at lade et
areal af dette matr. nr. frede, for at sikre den fri beliggenhed
af Asperup kirke.

Arealet beskrives således:

Præstegårdsjorden nord og vest for kirkegården mod nord
afgrænset af jernbanelinjen.

Fredningen har følgende omfang:

Arealerne må ikke bebygges eller beplantes med udsigtsødelæg-
gende beplantning, ligesom der heller ikke på arealerne må an-
bringes transformatorstationer, telefon- og telegrafmaster og
lignende eller opsættes skure, udsalgssteder, isboder, vogne
til beboelse eller opbevaring af redskaber eller lignende skøn-
hedsforstyrrende genstande. Der må i det hele ikke foretages
ændringer af den nu bestående tilstand, der kan virke skæmmende
eller hindrende for udsigten til eller fra kirken.

*Fredningsoverenskomst.*Stempel- og gebyrfri,
lov nr. 140/1937.

Undertegnede tømrermester Hans Peter Petersen, Asperup,

erklærer sig villig til som ejer af matr. nr. ld af
A s p e r u p by, A s p e r u p sogn, at lade et
areal af dette matr. nr. frede, for at sikre den fri beliggenhed
af A s p e r u p kirke.

Arealet beskrives således:

Arealet matr.nr.ld med forbehold: Genopførelse af bygninger
på samme sted og i samme højde.

Fredningen har følgende omfang:

Arealerne må ikke bebygges eller beplantes med udsigtsødelæg-
gende beplantning, ligesom der heller ikke på arealerne må an-
bringes transformatorstationer, telefon- og telegrafmaster og
lignende eller opsættes skure, udsalgssteder, isboder, vogne
til beboelse eller opbevaring af redskaber eller lignende skøn-
hedsforstyrrende genstande. Der må i det hele ikke foretages
ændringer af den nu bestående tilstand, der kan virke skæmmende
eller hindrende for udsigten til eller fra kirken.

For fredningen kræves ingen erstatning.

Jeg er enig i, at ovenstående fredningstilbud tinglyses på min fornævnte ejendom, dog uden udgift for mig.

Påtaleberettiget er fredningsnævnet for Assens amtsråds-kreds og menighedsrådet for Asperup sogn.

Asperup , den 6 / 8 1951.

Hans P. Petersen.

Idet fredningsnævnet modtager og godkender foranstående fredningstilbud, bestemmes det, at fredningen vil være at lyse på matr. nr. 1d af A s p e r u p by
A s p e r u p sogn.

Det fredede areal er indtegnet på vedlagte kort, af hvilket en genpart bedes henlagt på akten, ad matr.nr. 3a Asperup.
Fredningsnævnet for Assens amtsråds-kreds, den 7 / 1 1953.

Henry Klingenberg.

Indført i dagbogen for retskreds nr. 43 Middelfart Købstad m.v., den 8. januar 1953.

Akt: Skab G.nr. 586. - Lyst Tingbog Asperup I.

Anmærkning: der behæfter servitutter og pantegæld.

Erik Hansen.

Afskriftens rigtighed bekræftes.

Naturfredningsnævnet for Assens amtsråds-kreds, den 15. DEC. 1954

Henry Klingenberg

by og sogn.

Fredningsoverenskomst.

Stempel- og gebyrfri,
lov nr. 140/1937.

Undertegnede gårdejer C. Olsen, Asperup Lindegård,

erklærer sig villig til som ejer af matr. nr. 3a af

Asperup by, Asperup sogn, at lade et
areal af dette matr. nr. frede, for at sikre den fri beliggenhed
af Asperup kirke.

Arealet beskrives således:

Arealet nord for kirkegården til jernbanen i en bræmme
ca. 30 m. nord for kirkegårdens skel.

Fredningen har følgende omfang:

Arealerne må ikke bebygges eller beplantes med udsigtsødelæg-
gende beplantning, ligesom der heller ikke på arealerne må an-
bringes transformatorstationer, telefon- og telegrafmaster og
lignende eller opsættes skure, udsalgssteder, isboder, vogne
til beboelse eller opbevaring af redskaber eller lignende skøn-
hedsforstyrrende genstande. Der må i det hele ikke foretages
ændringer af den nu bestående tilstand, der kan virke skæmmende
eller hindrende for udsigten til eller fra kirken.

For fredningen kræves ingen erstatning.

Jeg er enig i, at ovenstående fredningstilbud tinglyses på min fornævnte ejendom, dog uden udgift for mig.

Påtaleberettiget er fredningsnævnet for Assens amtsråds-kreds og menighedsrådet for Asperup sogn.

Asperup, den 6 / 8 1951.

Carl Olsen.

Idet fredningsnævnet modtager og godkender foranstående fredningstilbud, bestemmes det, at fredningen vil være at lyse på matr. nr. 3 a af Asperup by Asperup der i forening med matr.nr.3c Asperup sogn, og 73 Baaring udgør en landbrugsejendom.

Det fredede areal er indtegnet på vedlagte kort, af hvilket en genpart bedes henlagt på akten., ad matr.nr.3a Asperup, Fredningsnævnet for Assens amtsråds-kreds, den 7 / 1 19 53.

Henry Klingenberg.

Indført i dagbogen for retskreds nr.43, Middelfart Købstad m.v. den 8. januar 1953.

Akt: Skab F.nr.113. Lyst.Tingbog Asperup I.

Anmærkning: der behæfter servitutter og pantegæld.

Erik Hansen.

Afskriftens rigtighed bekræftes.

Naturfredningsnævnet for Assens amtsråds-kreds, den, 15. DIC. 1954

Henry Klingenberg

Fredningsoverenskomst.

Stempel- og gebyrfri,
lov nr. 140/1937.

Undertegnede gårdejer Albert Olsen, Enggaard, Asperup,

erklærer sig villig til som ejer af matr. nr. 14 a af

Asperup by, Asperup sogn, at lade et

areal af dette matr. nr. frede, for at sikre den fri beliggenhed

af Asperup kirke.

Arealet beskrives således:

En bræmme omkring kirkegården mød vest og syd, henholdsvis på 60 og 15 m. . Yderligere en bræmme langs vestsiden af vejen syd for kirkegården på 20 m.

Fredningen har følgende omfang:

Arealerne må ikke bebygges eller beplantes med udsigtsødelæggende beplantning, ligesom der heller ikke på arealerne må anbringes transformatorstationer, telefon- og telegrafmaster og lignende eller opsættes skure, udsalgssteder, isboder, vogne til beboelse eller opbevaring af redskaber eller lignende skønhedsforstyrrende genstande. Der må i det hele ikke foretages ændringer af den nu bestående tilstand, der kan virke skæmmende eller hindrende for udsigten til eller fra kirken.

For fredningen kræves ingen erstatning.

Jeg er enig i, at ovenstående fredningstilbud tinglyses på min fornævnte ejendom, dog uden udgift for mig.

Påtaleberettiget er fredningsnævnet for Assens amtsråds-kreds og menighedsrådet for Asperup sogn.

A s p e r u p , den 6 / 8 1951.

Albert Olsen.

Idet fredningsnævnet modtager og godkender foranstående fredningstilbud, bestemmes det, at fredningen vil være at lyse på matr. nr. 14a af A s p e r u p by der i forening med matr.nr.5c,14b,24a, Asperup sogn., 24b,24c og 44 udgør en landbrugsejendom.

Det fredede areal er indtegnet på vedlagte kort, af hvilket en genpart bedes henlagt på akten, ad matr.nr.3a Asperup.

Fredningsnævnet for Assens amtsråds-kreds, den 7 / 1 1953.

Henry Klingenberg.

Indført i dagbogen for retskreds nr.43,Middelfart Købstad m.v. den 8.januar 1953.

Akt: Skab D.nr. 230.- Lyst Tingbog Asperup I.

Anmærkning:der behæfter servitutter og pantegæld.

Erik Hansen

Afskriftens rigtighed bekræftes.

Naturfredningsnævnet for Assens amtsråds-kreds, den 15. DEC. 1954

Henry Klingenberg

Matr. Nr.

Anmelder: NATURFREDNINGSNÆVNET FOR
ASSENS AMTSRAADSKREDS

Umatrikuleret areal.

*Fredningsoverenskomst.*Stempel- og gebyrfri;
lov nr. 140/1937.

Undertegnede Asperup - Roerslev sogneråd,

erklærer sig villig til som ejer af ~~matr. nr.~~ umatrikuleret areal af Asperup by, Asperup sogn, at lade et areal af dette matr. nr. frede, for at sikre den fri beliggenhed af Asperup kirke.

Arealet beskrives således:

Parkeringspladsen syd for kirken.

Fredningen har følgende omfang:

Arealet må ikke bebygges eller beplantes med udsigtsødelæggende beplantning, ligesom der heller ikke på arealet må anbringes transformatorstationer, telefon- og telegrafmaster og lignende eller opsættes skure, udsalgssteder, isboder, vogne til beboelse eller opbevaring af redskaber eller lignende skønhedsforstyrrende genstande. Der må i det hele ikke foretages ændringer af den nu bestående tilstand, der kan virke skæmmende eller hindrende for udsigten til eller fra kirken.

For fredningen kræves ingen erstatning .

Jeg er enig i, at ovenstående fredningstilbud tinglyses på min fornævnte ejendom, dog uden udgift for mig.

Påtaleberettiget er fredningsnævnet for Assens amtsråds-kreds og menighedsrådet for Asperup sogn.

Asperup Roerslev , den 10 / 8 19 51.
Sogneraad
pr.Asperup

Holger Thomsen. Rs. Jørgensen. Christensen. Jacob Olsen. Viggo Jørgensen. Johs. Nygaard. Mette Jørgensen. Kr. Møller Clausen.

K. Jensen. Hugo Bentholt Mikkel Jensen.

Idet fredningsnævnet modtager og godkender foranstående fredningstilbud, bestemmes det, at fredningen vil være at lyse på ~~matr.nr.~~ umatrikuleret areal af A s p e r u p by
A s p e r u p sogn.

Det fredede areal er indtegnet på vedlagte kort, af hvilket en genpart bedes henlagt på akten, ad matr.nr. 3a Asperup.

Fredningsnævnet for Assens amtsråds-kreds, den 7 / 1 19 53.

Henry Klingenberg.

Indført i dagbogen for retskreds nr.43 Middelfart Købstad m.v. den 8. Januar 1953.

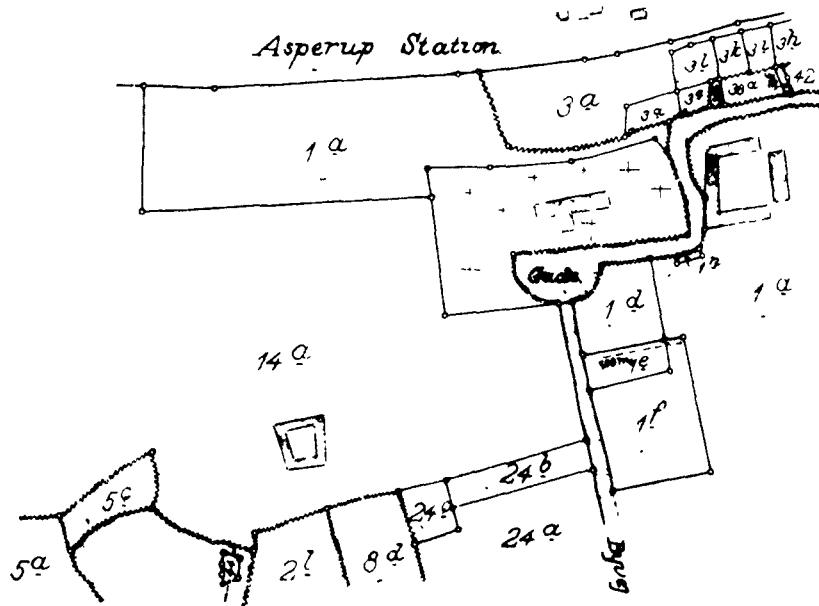
Akt. Skab M.nr.618. Lyst Tingbog Asperup I.

Erik Hansen.

Afskriftens rigtighed bekræftes.

Naturfredningsnævnet for Assens amtsråds-kreds, den 15. DEC. 1954

Henry Klingenberg



Terrain af
Asperup By

Asperup Sogn

Vends Herred

Odense Amt.

Rigtig kopi af matrikelkortet.

Direktoratet for Matrikelvæsenet oktober 1951

J. Thodberg
Dir.

Målforshold 1:4000

500m

DISPENSATIONER>

Afgørelser – Reg. nr.: 01991.00

Dispensationer i perioden: 22-04-1983 - 02-12-1985

Hr. Carl Jørgensen,
Kirkestræde 3,
5466 Asperup.

Ved skrivelse af 22. januar 1983 har De ansøgt om dispensation fra bestemmelserne i en på Deres ejendom matr. nr. 1 d Asperup by, Asperup, Kirkestræde 3, 5466 Asperup, tinglyst kirkefredningsdeklaration, til opstilling af en 9 m høj gittermast til TV-antenne efter at den tidligere mast af træ, der var ca. 6 m høj, var væltet under stormen den 18. januar 1983.

Nævnet har sammen med repræsentanter for Menighedsrådet for Asperup sogn, for Nr. Åby kommune og Danmarks Naturfredningsforening og efter indhentet erklæring fra Fyns Amtskommune, fredningsafdelingen, afholdt møde på ejendommen, foretaget besigtigelse og forhandlet med Deres hustru.

Efter det oplyste, må det lægges til grund, at anvendelse af den hidtidige mast, der ikke er knækket, eller en hertil svarende ny mast vil kunne ske på en sådan måde, at masten evt. ved flytning 1 - 2 meter fra den hidtidige placering, kan fastgøres til gavlen af den tidligere værkstedsbygning eller af beboelseshuset, og dermed være sikret mod at falde under stormvejr. Under hensyn til den retning, TV-bølgerne modtages, må den hidtidige højde af masten antages at være teknisk tilfredsstillende.

I denne anledning skal nævnet i medfør af naturfredningslovens § 34 meddele tilladelse til genopstilling af den hidtidige træmast eller en hertil svarende på det hidtidige sted eller 1 - 2 meter herfra, idet en så ringe ændring af placeringen ikke findes at stride imod fredningens formål og tillige skønnes at være uden betydning for beskyttelsen af kirkens omgivelser og de fredningsmæssige interesser på stedet i øvrigt.

Nævnets afgørelse kan inden 4 uger efter denne skrivelser modtagelse indbringes for overfredningsnævnet, Amaliegade 7,

1256 København K., af de efter naturfredningslovens § 58 ankeberettigede.

En tilladelse må ikke udnyttes før udløbet af klagefristen. Er klagen iværksat, må tilladelsen ikke udnyttes, medmindre den stadfæstes af Overfredningsnævnet. En tilladelse bortfalder, såfremt den ikke er udnyttet inden 5 år fra tilladelsens meddelelse.

Det tilføjes, at andre myndigheders tilladelse kan være fornøden.

P. N. V.

E. Stamm

Nørre Aaby kommune,
Bygningsmyndigheden,
5580 Nørre Aaby.

I skrivelse af 3. oktober 1985 har De for Asperup Menighedsråd forelagt nævnet en sag om dispensation fra bestemmelserne i en kirkefredningsdeklaration til ombygning og udvidelse af eksisterende redskabshus på umatrikuleret kirkegårdsjord (parkeringsareal) ved Asperup kirke i overensstemmelse med fremsendt tegning og rids af 13. maj 1985.

Det ombyggede hus vil fremtræde med udvendige murflader behandlet med vandskuring og hvidkalkning, mens tagflader vil være dækket med røde vingetegl. Døre og vinduer vil fremtræde malede og i farve som korresponderer med træværksfarve på kirkebygning og kapelbygning. Ombygning og udvidelse skal imødekomme fordringerne i kirkeministeriets cirkulære af 15. maj 1985 om iværksættelse af arbejdsmiljømæssige foranstaltninger på landsbykirkegårde.

Det er oplyst, at byggeplanerne er godkendt af de kirkelige myndigheder, herunder kirkeministeriets konsulenter: Kgl. bygningsinspektør og Nationalmuseet.

Fyns amtskommune, fredningsafdelingen, har udtalt, at den for sit vedkommende intet har at indvende i mod det ansøgte.

Nørre Aaby kommune har anbefalet det ansøgte.

Det bemærkes, at fredningsnævnet har foretaget besigtigelse

2.

og afholdt møde på stedet.

Fredningsnævnet finder at kunne træffe afgørelse i sagen, jfr. naturfredningslovens § 34.

Under hensyntagen til projektets udformning og formål er nævnets medlemmer enige om, at kirkefredningen ikke skal være til hinder for det ansøgte, og fredningsnævnet har vedtaget at meddele dispensation til det ansøgte.

Nævnets afgørelse kan inden 4 uger efter denne skrivelses modtagelse indbringes for overfredningsnævnet, Amaliegade 7, 1256 København K., af de efter naturfredningslovens § 58 ankeberettigede.

En tilladelse må ikke udnyttes før udløbet af klagefristen. Er klagen iværksat, må tilladelsen ikke udnyttes, medmindre den stadfæstes af Overfredningsnævnet. En tilladelse bortfalder, såfremt den ikke er udnyttet inden 5 år fra tilladelsens meddelelse.

Det tilføjes, at andre myndigheders tilladelse kan være fornøden.

P. N. V.

E. Stamm