

Afgørelser – Reg. nr.: 01976.00

Fredningen vedrører: Roerslev Kirke

Domme

Taksationskommissionen

Naturklagenævnet

Overfredningsnævnet

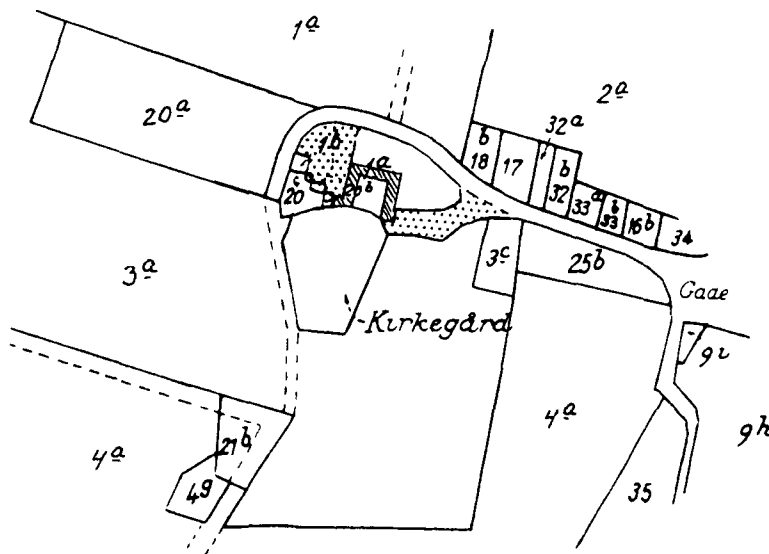
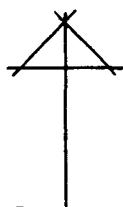
Fredningsnævnet

07-01-1953

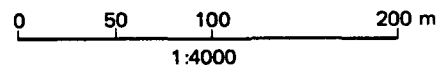
Kendelser

Deklarationer

FREDNINGSNÆVNET >



Kommune: Nr. Åby
 Ejerlav: Rorslev by
 Sogn: Rorslev



Matr. nr.	Dekl./Kendelse dato	Tinglyst dato	Bemærkninger
1 ^a og 20 ^b	7/1-1953	8/1-1953	Del af 1 ^a og hele 20 ^b . Forbehold ang. opførelse af ensilagebeholder dog ikke højere end til overkanten af vinduerne på udbygningerne.
3 ^a	7/1-1953	8/1-1953	Del af 3 ^a .
umatr. areal	7/1-1953	8/1-1953	Del af umatr. gadeareal.
			Anmærkning: Fredningskort foreligger ikke. Deklarationens tekst giver ikke mulighed for indtegning af fredningsgrænserne på matr. nr. 3 ^a .

Roerslev by og sogn.

Fredningsoverenskomst.

Stempel- og gebyrfri,
lov nr. 140/1937.

Undertegnede gårdejer Christian Andersen, Roerslev,
erklærer sig villig til som ejer af matr. nr. 1a, 20b af
R o e r s l e v by, R o e r s l e v sogn, at lade et
areal af dette matr. nr. frede, for at sikre den fri beliggenhed
af R o e r s l e v kirke.

Arealet beskrives således:

Arealet, der begrænses mod syd af kirkegårdsmuren mod nord
og vest af den offentlige vej, mod øst af udbygningerne, dog således,
at jeg forbeholder mig ret til i det sydøstlige hjørne af dette areal
at opføre en ensilagebeholder, dog ikke højere end til overkanten
af vinduerne på udbygningerne.

Fredningen har følgende omfang:

Arealerne må ikke bebygges eller beplantes med udsigtsødelæg-
gende beplantning, ligesom der heller ikke på arealerne må an-
bringes transformatorstationer, telefon- og telegrafmaster og
lignende eller opsættes skure, udsalgssteder, isboder, vogne
til beboelse eller opbevaring af redskaber eller lignende skøn-
hedsforstyrrende genstande. Der må i det hele ikke foretages
ændringer af den nu bestående tilstand, der kan virke skæmmende
eller hindrende for udsigten til eller fra kirken.

For fredningen kræves ingen erstatning.

Jeg er enig i, at ovenstående fredningstilbud tinglyses på min fornævnte ejendom, dog uden udgift for mig.

Påtaleberettiget er fredningsnævnet for Assens amtsråds-kreds og menighedsrådet for Roerslev sogn.

Roerslev , den 6 / 8 1951.

Kristian Andersen.

Idet fredningsnævnet modtager og godkender foranstående fredningstilbud, bestemmes det, at fredningen vil være at lyse på matr. nr. la, 20b af Roerslev by idet bemærkes, at la, 4b, 4f og 18o udgør Roerslev sogn., en landbrugsejendom kl.I.

Det fredede areal er indtegnet på vedlagte kort, af hvilket en genpart bedes henlagt på akten.

Fredningsnævnet for Assens amtsråds-kreds, den 7 / 1 19 53.

Henry Klingenberg.

Indført i dagbogen for retskreds nr.43 Middelfart købstad m.v. den 8. Januar 1953.

Akt: Skab A.nr.252 - Lyst Tingbog Roerslev.

Anmærkning: der behæfter servitutter og pantegæld.

Erik Hansen.

Afskriftens rigtighed bekræftes.

Naturfredningsnævnet for Assens amtsråds-kreds, den 15. DEC. 1954

Henry Klingenberg

Matr. Nr. 3 aAnmelder: NATURFREDNINGSNÆVNET FOR
ASSENS AMTSRAADSKREDS

Roerslev by og sogn.

*Fredningsoverenskomst.*Stempel- og gebyrfri,
lov nr. 140/1937.

Undertegnede gårdejer Viggo Jørgensen, Roerslev,

erklærer sig villig til som ejer af matr. nr. 3 a af
R o e r s l e v by, R o e r s l e v sogn, at lade et
areal af dette matr. nr. frede, for at sikre den fri beliggenhed
af R o e r s l e v kirke.

Arealet beskrives således:

Haven øst for kirken, heri indbefattet vejen og jorden
op til kirkegårdsdiget. Endvidere vejhjørnet syd for kirkegården
i vinkelben 20 m mod øst og 30 m mod syd.

Fredningen har følgende omfang:

Arealerne må ikke bebygges eller beplantes med udsigtsødelæg-
gende beplantning, ligesom der heller ikke på arealerne må an-
bringes transformatorstationer, telefon- og telegrafmaster og
lignende eller opsættes skure, udsalgssteder, isboder, vogne
til beboelse eller opbevaring af redskaber eller lignende skøn-
hedsforstyrrende genstande. Der må i det hele ikke foretages
ændringer af den nu bestående tilstand, der kan virke skæmmende
eller hindrende for udsigten til eller fra kirken.

For fredningen kræves ingen erstatning.

Jeg er enig i, at ovenstående fredningstilbud tinglyses på min fornævnte ejendom, dog uden udgift for mig.

Påtaleberettiget er fredningsnævnet for Assens amtsråds-kreds og menighedsrådet for Roerslev sogn.

Roerslev , den 6 / 8 1951.

Viggo Jørgensen.

Idet fredningsnævnet modtager og godkender foranstående fredningstilbud, bestemmes det, at fredningen vil være at lyse på matr. nr. 3 a af Roerslev by Roerslev sogn, der er landbrugsejendom.

Det fredede areal er indtegnet på vedlagte kort, af hvilket en genpart bedes henlagt på akten, ad matr.nr. 1d Roerslev.

Fredningsnævnet for Assens amtsråds-kreds, den 7 / 1 1953.

Henry Klingenberg.

Indført i dagbogen for retskreds nr.43 Middelfart købstad m.v., den 8.januar 1953.

Akt: Skab D.nr.236. - Lyst Tingbog Roerslev.

Anmærkning: der behæfter servitutter og pantegæld.

Erik Hansen.

Afskriftens rigtighed bekræftes.

Naturfredningsnævnet for Assens amtsråds-kreds, den 15. DEC. 1954

Henry Klingenberg

Umatruleret areal.

~~Matr. nr. 333 Roerslev~~

Anmelder: NATURFREDNINGSNÆVNET FOR
ASSENS AMTSRAADSKREDS

Fredningsoverenskomst.

Stempel- og gebyrfri,
lov nr. 140/1937.

Undertegnede Asperup - Roerslev sogneråd,

erklærer sig villig til som ejer af ~~matr. nr. 333~~ ^{areal} umatruleret / af
R o e r s l e v by, R o e r s l e v sogn, at lade et
areal af dette matr. nr. frede, for at sikre den fri beliggenhed
af R o e r s l e v kirke.

Arealet beskrives således:

Adgangsvejen til kirken indfættet pladsen ved og omkring
den opsatte mindesten.

Fredningen har følgende omfang:

Arealet må ikke bebygges eller beplantes med udsigtsødelæg-
gende beplantning, ligesom der heller ikke på arealet må an-
bringes transformatorstationer, telefon- og telegrafmaster og
lignende eller opsættes skure, udsalgssteder, isboder, vogne
til beboelse eller opbevaring af redskaber eller lignende skøn-
hedsforstyrrende genstande. Der må i det hele ikke foretages
ændringer af den nu bestående tilstand, der kan virke skæmmende
eller hindrende for udsigten til eller fra kirken.

For fredningen kræves ingen erstatning.

Jeg er enig i, at ovenstående fredningstilbud tinglyses på min fornævnte ejendom, dog uden udgift for mig.

Påtaleberettiget er fredningsnævnet for Assens amtsråds-kreds og menighedsrådet for Roerslev sogn.

Asperup Roerslev , den 10 / 8 1951.
sogneraad
pr. Asperup

Holger Thomsen. Rs. Jørgensen. Christensen. Jacob Olsen

Viggo Jørgensen. Johs.Nygaard. Mette Jørgensen. Kr.Møller Hansen

K. Jensen. Hugo Bentholt Mikkel Jensen

Idet fredningsnævnet modtager og godkender foranstående fredningstilbud, bestemmes det, at fredningen vil være at lyse på ~~matruuun~~.umatrikuleret areal af Roerslev by

Roerslev sogn.

Det fredede areal er indtegnet på vedlagte kort, af hvilket en genpart bedes henlagt på akten, ad matr.nr.1a Roerslev.

Fredningsnævnet for Assens amtsråds-kreds, den 7 / 1 19 53.

Henry Klingenberg.

Indført i dagbogen for retskreds nr.43,Middelfart købstad m.v., den 8.januar 1953.

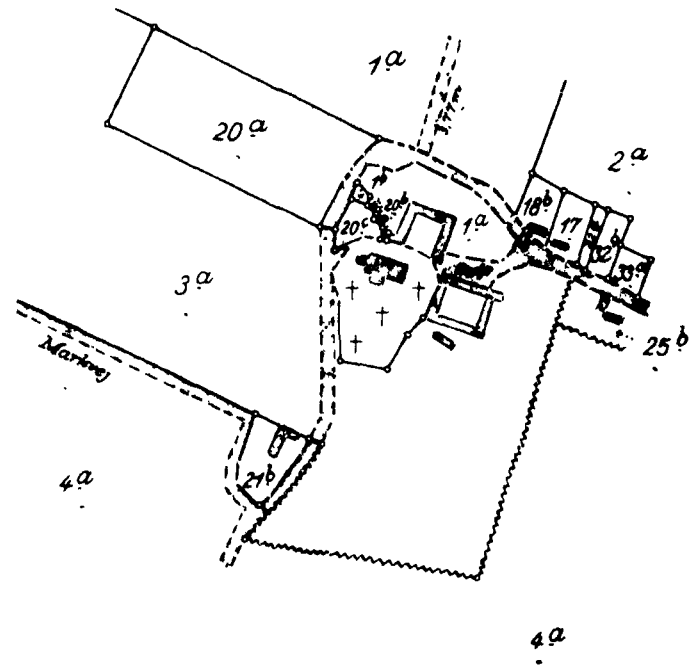
Akt: Skab M.nr.620. - Lyst Tingbog·Roerslev sogn.

Erik Hansen.

Afskriftens rigtighed bekræftes.

Naturfredningsnævnet for Assens amtsråds-kreds, den 15.Oct.1954

Henry Klingenberg



Terræn af
 Rorslev By
 Sogn: Rorslev
 Herred: Vends
 Amt: Odense

Rigtig kopi af matrikelkortet.

Direktoratet for Matrikelvæsenet oktober 1951

Måltforhold 1:4000

500 m