

# Afgørelser – Reg. nr.:

## Fredningen vedrører:

### Bemærkninger:

**Bemærkninger om formål og bestemmelser:**

Denne fredning indeholder ingen udtrykkelig formålsbestemmelse. Formålet må derfor udledes ud fra en fortolkning af fredningsafgørelsen. I dokumentet er de generelle bestemmelser fremhævet. Den fremhævede tekst er vejledende og er fremhævet som hjælp til læseren. Fredningens generelle bestemmelser kan også optræde uden for de markerede områder. Et fuldstændigt billede af formål og bestemmelser forudsætter, at hele afgørelsen fra fredningsnævn og Overfredningsnævnet/klagenævn læses.

[Tryk her for at komme direkte til den vejledende fremhævning af bestemmelserne](#)

### Domme:

### Taksationskommissionen:

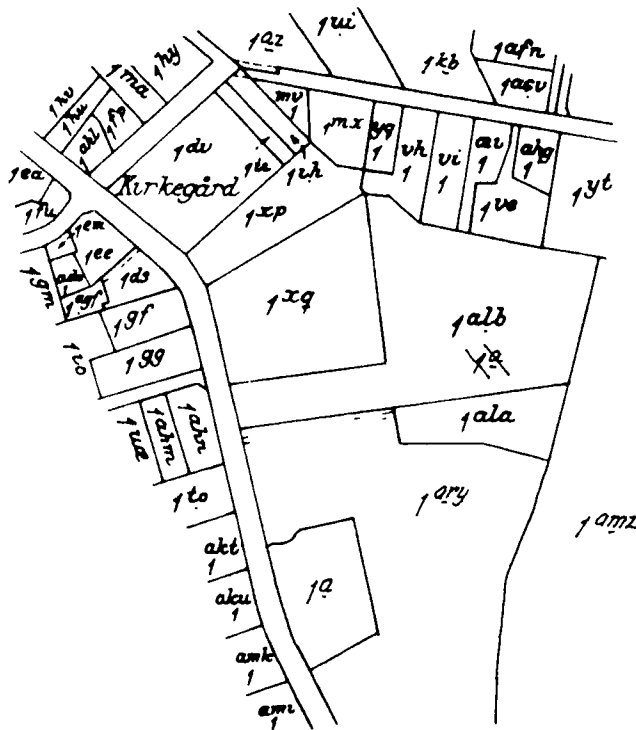
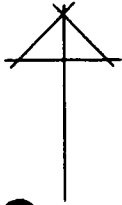
### Miljø- og Fødevareklagenævnet:

### Fredningsnævnet:

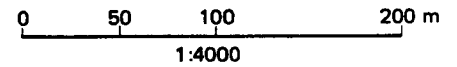
### Forslag:

**Dispensationer: sidst i filen med nyeste til sidst**

**FREDNINGSNÆVNET >**



Kommune: Middelfart  
 Ejerlav: Strib Færgesgård  
 Sogn: Strib-Røjleskov



Matr. nr.	Dekl./Kendelse dato	Tinglyst dato	Bemærkninger
1 <del>alb</del>	7/1-1953	8/1-1953	Del af 1 <del>alb</del> . Tidl. 1 <del>a</del> .
1 <del>xq</del>	7/1-1953	11/3-1954	Del af 1 <del>xq</del> .
			Anmærkning: Fredningskort foreligger ikke. DeklARATIONENS tekst giver ikke mulighed for indtegning af fredningsgrænserne.

Matr. Nr. la\_

Anmelder: NATURFREDNINGSNÆVNET FOR  
ASSENS AMTSRAADSKREDSStrib Færgegaard,  
Strib-Røjleskov sogn.*Fredningsoverenskomst.*Stempel- og gebyrfri,  
lov nr. 140/1937.

Undertegnede gårdejer Georg Jensen, Stribgården,

erklærer sig villig til som ejer af matr. nr. la af  
Strib Færgegård by, Strib - Røjleskov sogn, at lade et  
areal af dette matr. nr. frede, for at sikre den fri beliggenhed  
af S t r i b kirke.

Arealet beskrives således:

Enbrømme syd for kirkegårdsudvidelsen på 40 m.

Fredningen har følgende omfang:

Arealerne må ikke bebygges eller beplantes med udsigtsødelæg-  
gende beplantning, ligesom der heller ikke på arealerne må an-  
bringes transformatorstationer, telefon- og telegrafmaster og  
lignende eller opsættes skure, udsalgssteder, isboder, vogne  
til beboelse eller opbevaring af redskaber eller lignende skøn-  
hedsforstyrrende genstande. Der må idet hele ikke foretages  
ændringer af den nu bestående tilstand, der kan virke skæmmende  
eller hindrende for udsigten til eller fra kirken.

For fredningen kræves ingen erstatning.

Jeg er enig i, at ovenstående fredningstilbud tinglyses på min fornævnte ejendom, dog uden udgift for mig.

Påtaleberettiget er fredningsnævnet for Assens amtsråds-kreds og menighedsrådet for Strib kirke.

S t r i b , den 7/ 8 19 51.

G. Jensen.

Idet fredningsnævnet modtager og godkender foranstående fredningstilbud, bestemmes det, at fredningen vil være at lyse på matr. nr. 1 a af Strib Færgegaard by Strib - Røjleskov sogn, der i forening med matr.nr.72 Røjle ud-gør et landbrug.

Det fredede areal er indtegnet på vedlagte kort, af hvilket en genpart bedes henlagt på akten, ad matr.nr.1a.

Fredningsnævnet for Assens amtsråds-kreds, den 7 /1 19 53.

Henry Klingenberg.

Indført i dagbogen for retskreds nr.43 Middelfart købstad m.v. den 8.januar 1953.

Akt. Skab C.nr.358. - Lyst Tingbog Strib II.

Anm: der behæfter servitutter og pantegæld.

Erik Hansen.

Afskriftens rigtighed bekræftes.

Naturfredningsnævnet for Assens amtsråds-kreds, den 15.DEC.1954

*Henry Klingenberg*

Matr. Nr. 1 xq  
Strib Færgegaard,  
Strib Røjleskov sogn.

Anmelder: NATURFREDNINGSNÆVNET FOR  
ASSENS AMTSRAADSKREDS

## *Fredningsoverenskomst.*

Stempel- og gebyrfri,  
lov nr. 140/1937.

Undertegnede S t r i b m e n i g h e d s r å d ,

erklærer sig villig til som ejer af matr. nr. 1 xq af  
Strib Færgegaard by, Strib -Røjleskov sogn, at lade et  
areal af dette matr. nr. frede, for at sikre den fri beliggenhed  
af S t r i b kirke.

Arealet beskrives således:

Den del af ejendommen, der ikke er udlagt til kirkegård.  
Såfremt hele ejendommen udlægges til kirkegård, kan de-  
klarationen aflyses.

Fredningen har følgende omfang:

Arealerne må ikke bebygges eller beplantes med udsigtsødelæg-  
gende beplantning, ligesom der heller ikke på arealerne må an-  
bringes transformatorstationer, telefon- og telegrafmaster og  
lignende eller opsættes skure, udsalgssteder, isboder, vogne  
til beboelse eller opbevaring af redskaber eller lignende skøn-  
hedsforstyrrende genstande. Der må i det hele ikke foretages  
ændringer af den nu bestående tilstand, der kan virke skæmmende  
eller hindrende for udsigten til eller fra kirken.

For fredningen kræves ingen erstatning.

Jeg er enig i, at ovenstående fredningstilbud tinglyses på min fornævnte ejendom, dog uden udgift for mig.

Påtaleberettiget er fredningsnævnet for Assens amtsråds-kreds og menighedsrådet for S t r i b .

S t r i b , den 11 / 8 19 51.

Poul T.Teidemann. Elise Hansen. V.Christensen.

~~Marie Jørgensen~~<sup>Jønsson</sup> H.Popp Andersen.

P.Petersen Hansen. Poul Hvidberg-Hansen. R. Ly....

Idet fredningsnævnet modtager og godkender foranstående fredningstilbud, bestemmes det, at fredningen vil være at lyse på matr. nr. 1 xq af Strib Færgegaard by Strib Røjleskov sogn.

Det fredede areal er indtegnet på vedlagte kort, af hvilket en genpart bedes henlagt på akten., ad matr.nr.1a.

Fredningsnævnet for Assens amtsråds-kreds, den 7 / 1 19 53.

Henry Klingenberg.

Det tiltrædes, at nærværende fredningsoverenskomst tinglyses som servitutstiftende på den Strib Kirke tilhørende ejendom matr, nr.1xq Strib Færgegaard, Strib-Røjleskov Sogn.

Kirkeministeriet, den 24.juni 1953.

P. M. V. E.B.

Aug. Roesen  
Fm.

Indført i dagbogen for retskreds nr.43 Middelfart købstad m.v. den 11.marts 1954.

Akt. Skab D.nr.645 Lyst Tingbog Strib III.

Anm: der påhviler pantegæld og servitutter.

Erik Hansen.

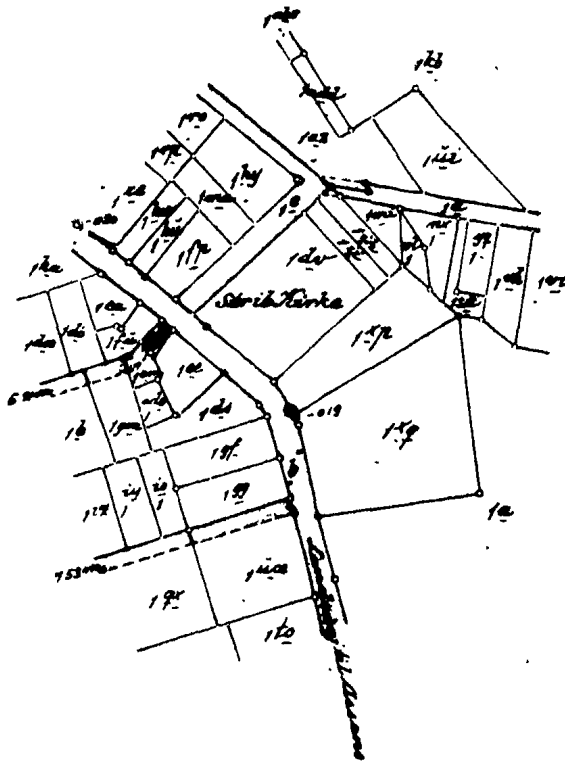
Afskriftens rigtighed bekræftes.

Naturfredningsnævnet for Assens amtsråds-kreds, den 15. DEC. 1954

*Hans Fingberg*

**KORT >**





© 1957 H.S.

*Terren af  
Strib Tørgsgaard m.m.*

*Strib-Røjleskov Sogn.*

*Vends Herred*

*Adense Amt*

Rigtig kopi af matrikelkortet.

Direktoratet for Matrikelvæsenet | Okt 1957

*H. J. Christensen*  
*HJ*

Målförhold 1:4000

500m

DISPENSATIONER>

## **Afgørelser - Reg. nr.:**

Herunder ses afgørelser i dispensationssager for denne fredning

FREDNINGSNÆVNET FOR  
FYNS AMTS VESTLIGE FREDNINGSKREDS  
Nørregade 1, 5800 Nyborg.  
Tlf. (65) 31 00 18.

REG. NR. 1774.00  
Nyborg, d. 30. juli 1991.

Sag nr. F. 40/1991.

Modtaget i  
Skov- og Naturstyrelsen

- 1 AUG. 1991


Skov- og Naturstyrelsen,  
2970 Hørsholm.

Under henvisning til naturfredningslovens § 58, stk. 1, jfr. stk. 4, følger hermed genpart af nævnets skrivelse af dags dato til:

Advokaterne i Fredericiagården,  
Danmarksgade 11,  
7000 - Fredericia.

Nævnets afgørelse kan indbringes for Overfredningsnævnet, Slotsmarken 15, 2970 Hørsholm, inden 4 uger fra modtagelsen af nærværende meddelelse.

P.N.V.



E. Dupont Jørgensen,  
fung. formand.

Miljøministeriet  
Skov- og Naturstyrelsen

J.nr. SN 1215/7-0005

Akt. nr. 29

BK.

205  
78

FREDNINGSNÆVNET  
FOR  
FYNS AMTS VESTLIGE FREDNINGSKREDS

Nyborg, den 30. juli 1991.

Nørregade 1, 5800 Nyborg.  
Tlf. 65 31 00 18.

Sag nr. F. 40 /19 91.

Advokaterne i Fredericiagården,  
Danmarksgade 11,  
7000 - Fredericia.

att. advokat Ch. Lundegaard.  
Vedr. j. nr. C 83.823.

Ved skrivelse af 31.5.1991 har De for Strib Menighedsråd ansøgt Fredningsnævnet om dispensation i henhold til naturfredningslovens § 34 til opførelse af en sønegård på matr. nr. lxq og lalb Strib Færgesgård, Strib-Røjleskov, beliggende Strib Landevej, Strib, Middelfart, i overensstemmelse med fremsendte tegninger, planer og beskrivelse.

Fyns Amt, landskabsafdelingen, har i en herfra indhentet erklæring af 27.6.1991 udtalt, at man intet har at indvende mod det ansøgte.

I den anledning meddeles, at Fredningsnævnet, der er bekendt med forholdene på stedet, ikke finder, at væsentlige fredningsmæssige hensyn taler imod det ansøgte. Fredningsnævnet har herefter vedtaget at meddele dispensation til det ansøgte.

Aførelsen kan inden 4 uger efter denne skrivelser modtagelse indbringes for Overfredningsnævnet, Slotsmarken 15, 2970 Hørsholm, af de efter naturfredningslovens § 58 berettigede.

En tilladelse må ikke udnyttes før udløbet af klagefristen. Er klagen iværksat, må tilladelsen ikke udnyttes, med mindre den stadfæstes af Overfredningsnævnet. En tilladelse bortfalder, såfremt den ikke er udnyttet inden 5 år fra tilladelsens meddelelse.

Opmærksomheden henledes på, at andre myndigheders tilladelse kan være fornøden.



E. Dupont Jørgensen,

fung. formand.

**FREDNINGSNÆVNET  
FOR  
FYNS AMT**

Toftevej 31, 5610 Assens  
Tlf. 64 71 10 20 - Telefax 64 71 55 20

**REG. NR.** 1974.00

Dato: 23. august 2004  
Journal nr.: Frs. 20/2004

Fyens Stift  
Klingenberg 2  
Postboks 1140  
5100 Odense C.

Ved brev af 26. marts 2004 har Fyens Stift anmodet fredningsnævnet om tilladelse til etablering depotplads og opførelse af et materialehus på et areal sydøst for Strib kirke i overensstemmelse med vedlagte tegninger og rids

Det fremgår af sagen, at pladsen indrettes på matr. nr. 1-alb Strib Færgegaard, Strib-Røjleskov, tidligere matr. nr. 1-a. Matr. nr. 1-a er omfattet af en Provst Exner-fredning, hvor arealet er beskrevet som en bræmme syd for kirkegårdsudvidelsen på 40 meter.

Fredningsnævnet har indhentet en udtalelse fra Middelfart kommune og Fyens Statsskovdistrikt, der begge har udtalt, at de ikke har indvendinger mod projektet.

Fyens Amt har i brev af 19. juli 2004 bl.a. udtalt:

" ....

Da området er delvist afskærmet af eksisterende thujahæk, da pladsen og bygningen indrettes længst muligt væk fra kirken, da pladsen og bygningen er nødvendig for driften af kirkegården, og da plads og bygning ikke vil få nogen væsentlig negativ betydning for udsigten til og fra kirken, har vi ingen indvendinger imod, at der meddeles den fornødne dispensation.

.... "

**Fredningsnævnet skal udtale:**

Fredningsnævnet meddeler herved dispensation til det ansøgte, idet nævnet i det hele kan tiltræde Fyens Amts indstilling.

Fredningsnævnets afgørelse, der er enstemmig, er truffet i medfør af naturbeskyttelseslovens § 50, stk. 1.

Nævnets afgørelse kan i medfør af naturbeskyttelseslovens § 78, stk. 2, indbringes for Naturklagenævnet af de i samme lovs § 86 nævnte klageberettigede. Klagen indgives til fredningsnævnet, der videresender klagen til Naturklagenævnet.

Klagefristen er 4 uger fra den dag, afgørelsen er meddelt den klageberettigede.

Tilladelsen må ikke udnyttes, før ovennævnte frist er udløbet.

Tilladelsen bortfalder, såfremt den ikke er udnyttet inden 3 år efter, den er meddelt.

  
S/ Raunholt

## FREDNINGSNÆVNET FOR FYN

Middelfart Kommune  
v/Anne Vibeke Møller  
på vegne af  
Vejlby-Strib-Røjleskov Menighedsråd

Tinghusgade 43  
5700 Svendborg  
Tlf. 62172008

fyn@fredningsnaevn.dk  
www.fredningsnaevn.dk  
J.nr. FN-FYN-10-2016  
Dato: 22. juni 2016

### Afgørelse af 22. juni 2016

Middelfart Kommune har den 16. februar 2016 ansøgt Fredningsnævnet for Fyn om dispensation til etablering af en tilbygning på 120 m<sup>2</sup> til Strib Sognegård. Sognegården og den ansøgte tilbygning ligger på et areal, der er omfattet af kirkefredningen omkring Strib Kirke, der følger af Fredningsoverenskomst af 15. december 1954. Tilbygningen til den eksisterende sognegård, som fredningsnævnet i 1991 meddelte dispensation til opførelsen, skal opføres i stil med den eksisterende.

Det fremgår af det fremsendte materiale, at bygningen føjer sig til sognegården, bliver på højde med denne og opføres, så den visuelt føjer sig til den eksisterende bygning. Tilbygningen vil blive placeret længst væk fra kirken.

#### Sagens behandling

Formålet med fredningen er i lighed med de øvrige kirkefredninger at sikre udsigten til og fra kirken. Det fremgår af fredningsbestemmelsen at *"arealerne må ikke bebygges eller beplantes med udsigtsødelæggende beplantning, ligesom der heller ikke på arealerne må anbringes transformatorstationer, ... eller opsættes skure ... eller lignende skønhedsforstyrrende genstande. Der må i det hele ikke foretages ændringer i den nu bestående tilstand, der kan virke skæmmende eller hindrende for udsigten til eller fra kirken."*

#### Sagen har været i høring.

Det ansøgte vil efter Naturstyrelsens vurdering ikke medføre beskadigelse/ødelæggelse af plantearter eller yngle- eller rasteområder for de dyrearter, der fremgår af habitatsdirektivets bilag IV.



Middelfart Kommune har anført, at den ansøgte tilbygning ikke vil få nogen nævneværdig indvirkning på indblikket til/udsynet fra kirken. "Vi lægger i den forbindelse vægt på den lavere beliggenhed af sognegården, og at tilbygningen tilpasses den eksisterende bygning og kun opføres i en etage. Middelfart Kommune har således ingen indvendinger imod, at Fredningsnævnet meddeler dispensation fra fredningen til den ansøgte bygning.

Fyens Stift har meddelt, at det tilslutter sig Middelfart Kommunes indstilling og således ikke har indvendinger imod, at der gives dispensation. Middelfart Provstiudvalg har ingen indvendinger mod dispensation fra fredningsbestemmelsen.

Danmarks Naturfredningsforening har ikke udtalt sig.

Fredningsnævnet har behandlet sagen på skriftligt grundlag.

### **Sagens afgørelse**

Et enigt fredningsnævn finder, at det ansøgte ikke strider mod fredningens formål, og nævnet meddeler derfor dispensation til opførelse af den ansøgte tilbygning til Strib Sognegård.

Afgørelsen er truffet med hjemmel i naturbeskyttelseslovens § 50, stk. 1.

Fredningsnævnets afgørelse kan i medfør af naturbeskyttelseslovens § 78, stk. 3, påklages til Natur- og Miljøklagenævnet af de klageberettigede, der er nævnt i lovens § 86. Klagefristen er 4 uger fra den dag, afgørelsen er meddelt.

Klagen skal sendes til Fredningsnævnet, der videresender klagen til Natur- og Miljøklagenævnet som beskrevet i lovens § 87, stk. 2.

Det er en betingelse for Natur- og Miljøklagenævnets behandling af klagen, at der indbetales et gebyr til Natur- og Miljøklagenævnet. Der kan findes nærmere vejledning om betaling af klagegebyr på Natur- og Miljøklagenævnets hjemmeside [www.nmkn.dk](http://www.nmkn.dk)

Såfremt der indgives en klage, må nævnets dispensation ikke udnyttes, før sagen er færdigbehandlet og stadfæstet af Natur- og Miljøklagenævnet.



Anni Højmark  
formand



FREDNINGSNÆVNET FOR FYN

Vejle Strib Røjleskov Menighedsråd

Christiansvej 41  
5700 Svendborg  
Tlf. 93 56 40 70

fyn@fredningsnaevn.dk  
www.fredningsnaevn.dk  
J.nr. FN-FYN-31-2023  
Dato: 1. juni 2024

## Afgørelse af 14. maj 2024

### **Ansøgning om dispensation til at opføre nyt udhus til opbevaring af maskiner og redskaber.**

Lodsejer, Vejle Strib Røjleskov Menighedsråd, ved Bøtkers Tegnestue ApS har ved mail af 2. oktober 2023 ansøgt om dispensation til at opføre et nyt udhus til opbevaring af maskiner og redskaber på matr.nr. 1xq Strib Færggård, Strib Røjleskov med adressen Vestergade 97, 5500 Middelfart.

### **Sagsfremstilling**

Af ansøgningsmailen, der er vedhæftet fuldmagt samt foto-, tegnings- og kortmateriale, fremgår blandt andet følgende:

"...

Strib Menighedsråd ønsker at opføre nyt udhus til opbevaring af maskiner og redskaber. Udhuset ønskes på 39,6m<sup>2</sup> og opføres på matrikel nr. 1XQ, Vestergade 97.

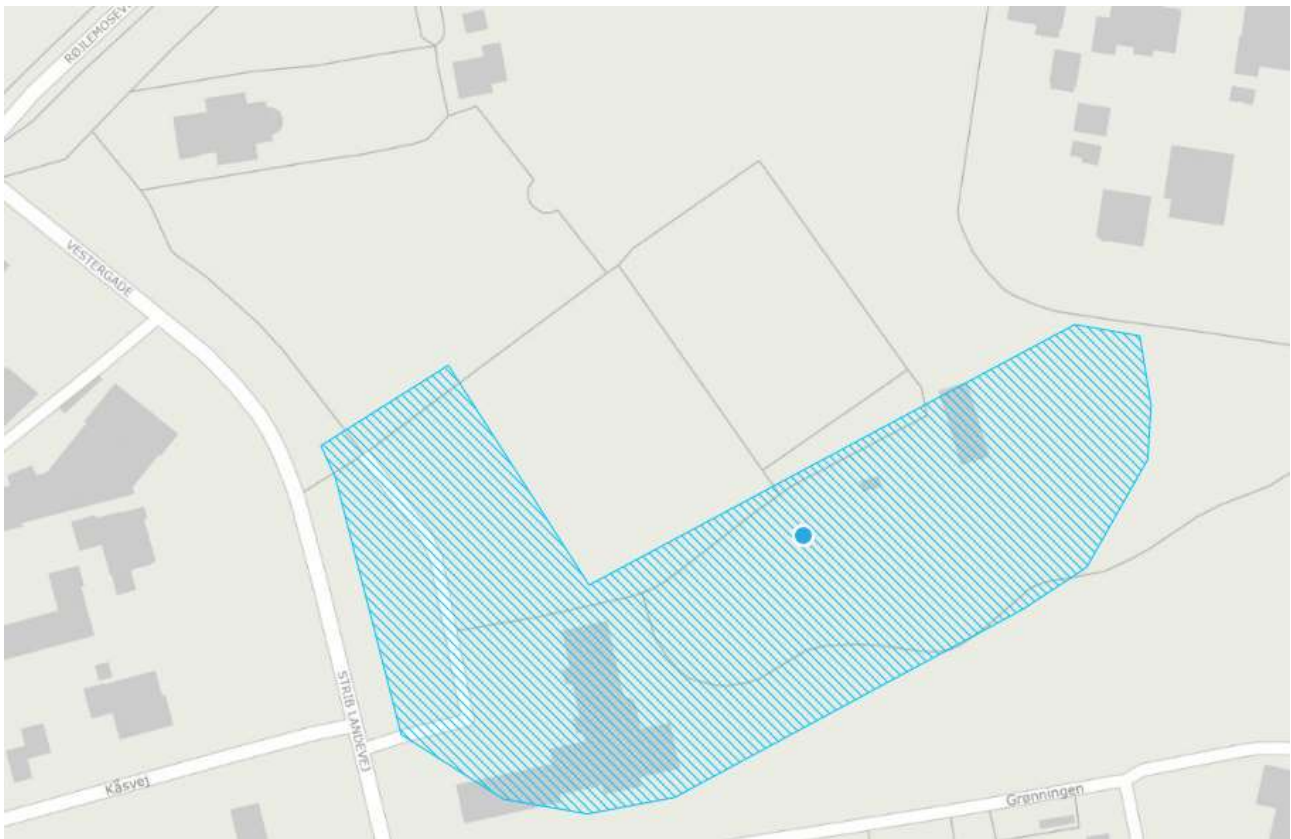
Redskabshuset opføres i højre nederste hjørne af matr. Nr.1qx ind mod matr. Nr.1alb, udenfor kirkegården og modsat side af vejen mod eksisterende maskinhus på matr. Nr.1alb. Der er ingen eksisterende bygninger på matr. Nr.1qx.

Der er i det fredede område på grunden opført andre bygninger.

Huset opføres i træ med facader i sortmalet træbeklædning og tagbelædning af tagpap med sedumplanter. Højden bliver max på 2,7 m og ensidig taghældning mod matr. nr.1alb. Som adgang til udhuset etableres 3 porte på 2,2 x 2,5m i facaden.

Bygningen opføres i overensstemmelse med BR 2018.

..."



Den omtrentlige placering af det ansøgte i fredningen er vist med en blå prik. Fredningen er vist med blå skravering.

### **Fredningen**

Området ligger inden for fredningen af Strib Kirkes omgivelser, der blev fredet ved fredningsoverenskomst af 7. januar 1953, tinglyst den 11. marts 1954. Der er tale om en sædvanlig Provst Exner fredning med følgende indhold:

”Arealerne må ikke bebygges eller beplantes med udsigtsødelæggende beplantning, ligesom der heller ikke på arealerne må anbringes transformatorstationer, telefon- og telegrafmaster og lignende eller opsættes skure, udsalgssteder, isboder, vogne til beboelse eller opbevaring af redskaber eller lignende skønhedsforstyrrende genstande. Der må i det hele ikke foretages ændringer af den nu bestående tilstand, der kan virke skæmmende eller hindrende for udsigten til eller fra kirken”.

### **Høring**

Middelfart Kommune har ved mail af 5. februar 2024 fremsendt indstilling af samme dato. Af indstillingen fremgår blandt andet følgende:

” ...

Middelfart Kommune har ingen indvendinger imod det ansøgte, da redskabshuset placeres i forlængelse af den eksisterende oplags- og komposteringsplads, og da arealet ligger noget lavere end kirken. Samtidig placeres redskabshuset forholdsvist langt væk fra kirken i en afstand af ca. 110 m. Det er således vores vurdering, at redskabshuset ikke vil få nogen nævneværdig indvirkning på indblikket til/udsynet fra kirken.

...”

Middelfart Kommune har videre i mail af 20. december 2023 udtalt følgende

” ...

Det ansøgte areal ligger 1,6 kilometer fra det nærmeste Natura 2000-område, Røjle Klint og Kasmose Skov. Det ansøgte vurderes ikke at påvirke habitatnaturtyper på udpegningsgrundlaget for området.

Der er ikke registreret fredede arter eller arter på Habitatdirektivets bilag IV på det ansøgte areal eller i umiddelbar nærhed. Nærmeste registrerede levested for en bilag IV-art er for stor vandsalamander 3 kilometer fra det ansøgte areal. Det ansøgte vurderes ikke at påvirke levestedet eller arten i øvrigt.

Der er ikke registreret flagermus på det ansøgte areal. Flagermus er dog meget mobile og kan bruge f.eks. levende hegn som ledelinjer. Det ansøgte berører dog ikke nærliggende levende hegn, og vurderes derfor ikke at påvirke funktionen for eventuelt forekommende flagermus.

..."

Fyn Stift har ved mail af 15. januar 2024 oplyst, at de kirkelige myndigheder ikke har bemærkninger til det ansøgte.

Danmarks naturfredningsforening, Friluftsrådet, Dansk Ornitologisk Forening og Slots- og Kulturstyrelsen har valgt ikke at udtale sig.

Der har i forbindelse med sagens behandling været foretaget besigtigelse den 14. maj 2024.

### **Fredningsnævnets begrundelse og afgørelse**

Det ansøgte udhus vil med sin placering fuldt synlig fra kirken for enden af en bred gang på kirkegården og med sit udseende set fra kirken fremstå markant, som netop et skur for enden af den brede gangsti fra kirken. Derved vil skuret, uanset luftlinjeafstanden til kirken have en væsentlig negativ indflydelse på udsigten fra kirken. Et enigt fredningsnævn finder på denne baggrund, at det ansøgte skur er i strid med fredningens formål, om at bevare udsigten til eller fra kirken og hindre skønhedsforstyrrende genstande. Der meddeles derfor afslag på det ansøgte.

Der kan klages over denne afgørelse til Miljø- og Fødevarerklagenævnet. Klagefristen udløber 4 uger efter, at afgørelsen er meddelt.

Klage skal ske via nævnets klageportal, som der linkes til på <https://kpo.naevneneshus.dk>, hvor der også er nærmere vejledning i klageproceduren, se <https://naevneneshus.dk>.

Det er en betingelse for Miljø- og Fødevarerklagenævnets behandling af en klage, at den, der klager indbetaler et gebyr på 900 kr. for privatpersoner og 1.800 kr. for virksomheder og organisationer. Der kan findes nærmere vejledning om betaling af klagegebyr på Nævnenes hus' hjemmeside [www.naevneneshus.dk](http://www.naevneneshus.dk).

Tilladelsen må ikke udnyttes før klagefristen er udløbet, eller behandling af en eventuel klage måtte være afsluttet.

Tilladelsen bortfalder, hvis den ikke er udnyttet inden 3 år efter, den er givet, jf. naturbeskyttelseslovens § 50, stk. 1, jf. § 66, stk. 2.

Anni Højmark  
formand

FREDNINGSNÆVNET FOR FYN

Vejle Strib Røjleskov Menighedsråd

Christiansvej 41  
5700 Svendborg  
Tlf. 93 56 40 70

fyn@fredningsnaevn.dk  
www.fredningsnaevn.dk  
J.nr. FN-FYN-31-2023  
Dato: 1. juni 2024

## Afgørelse af 14. maj 2024

### **Ansøgning om dispensation til at opføre nyt udhus til opbevaring af maskiner og redskaber.**

Lodsejer, Vejle Strib Røjleskov Menighedsråd, ved Bøtkers Tegnestue ApS har ved mail af 2. oktober 2023 ansøgt om dispensation til at opføre et nyt udhus til opbevaring af maskiner og redskaber på matr.nr. 1xq Strib Færggård, Strib Røjleskov med adressen Vestergade 97, 5500 Middelfart.

### **Sagsfremstilling**

Af ansøgningsmailen, der er vedhæftet fuldmagt samt foto-, tegnings- og kortmateriale, fremgår blandt andet følgende:

"...

Strib Menighedsråd ønsker at opføre nyt udhus til opbevaring af maskiner og redskaber. Udhuset ønskes på 39,6m<sup>2</sup> og opføres på matrikel nr. 1XQ, Vestergade 97.

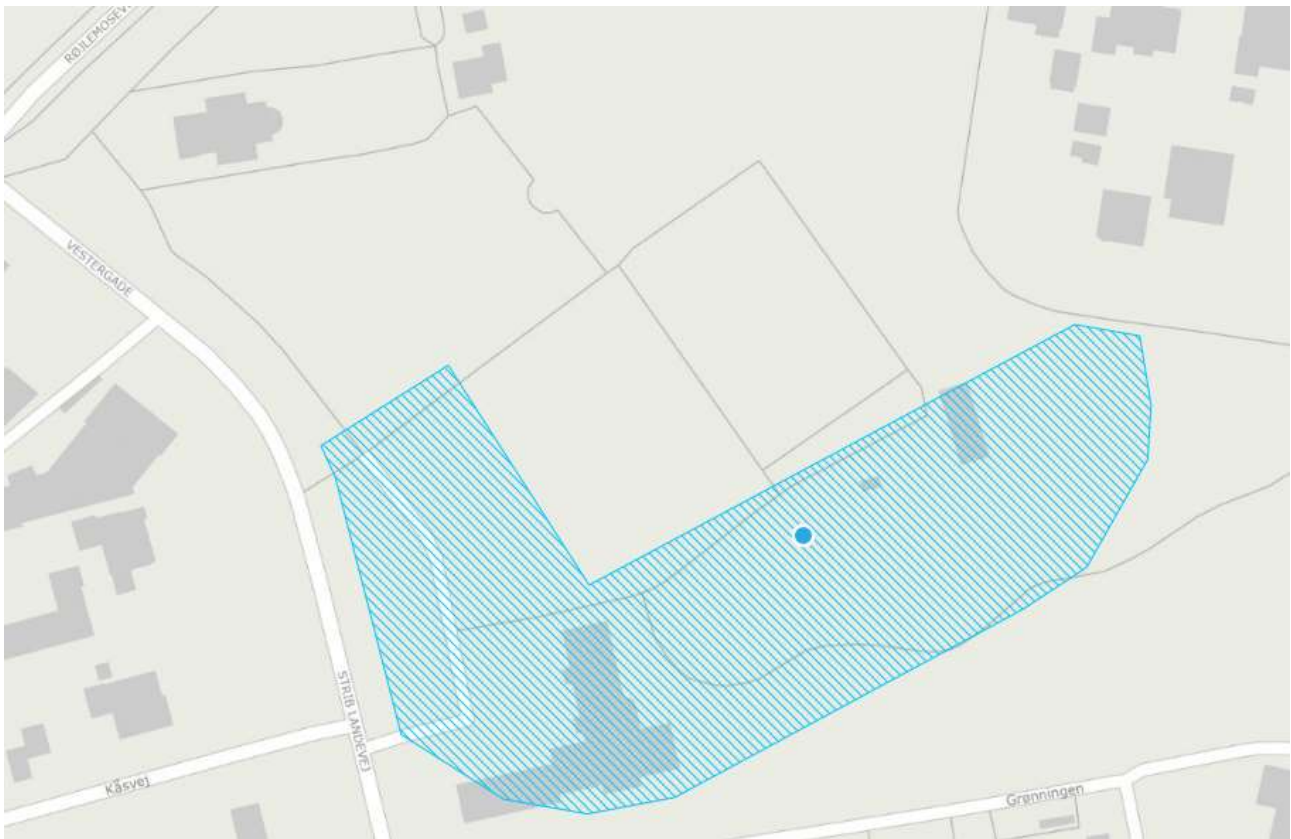
Redskabshuset opføres i højre nederste hjørne af matr. Nr.1qx ind mod matr. Nr.1alb, udenfor kirkegården og modsat side af vejen mod eksisterende maskinhus på matr. Nr.1alb. Der er ingen eksisterende bygninger på matr. Nr.1qx.

Der er i det fredede område på grunden opført andre bygninger.

Huset opføres i træ med facader i sortmalet træbeklædning og tagbelædning af tagpap med sedumplanter. Højden bliver max på 2,7 m og ensidig taghældning mod matr. nr.1alb. Som adgang til udhuset etableres 3 porte på 2,2 x 2,5m i facaden.

Bygningen opføres i overensstemmelse med BR 2018.

..."



Den omtrentlige placering af det ansøgte i fredningen er vist med en blå prik. Fredningen er vist med blå skravering.

### **Fredningen**

Området ligger inden for fredningen af Strib Kirkes omgivelser, der blev fredet ved fredningsoverenskomst af 7. januar 1953, tinglyst den 11. marts 1954. Der er tale om en sædvanlig Provst Exner fredning med følgende indhold:

”Arealerne må ikke bebygges eller beplantes med udsigtsødelæggende beplantning, ligesom der heller ikke på arealerne må anbringes transformatorstationer, telefon- og telegrafmaster og lignende eller opsættes skure, udsalgssteder, isboder, vogne til beboelse eller opbevaring af redskaber eller lignende skønhedsforstyrrende genstande. Der må i det hele ikke foretages ændringer af den nu bestående tilstand, der kan virke skæmmende eller hindrende for udsigten til eller fra kirken”.

### **Høring**

Middelfart Kommune har ved mail af 5. februar 2024 fremsendt indstilling af samme dato. Af indstillingen fremgår blandt andet følgende:

” ...

Middelfart Kommune har ingen indvendinger imod det ansøgte, da redskabshuset placeres i forlængelse af den eksisterende oplags- og komposteringsplads, og da arealet ligger noget lavere end kirken. Samtidig placeres redskabshuset forholdsvist langt væk fra kirken i en afstand af ca. 110 m. Det er således vores vurdering, at redskabshuset ikke vil få nogen nævneværdig indvirkning på indblikket til/udsynet fra kirken.

...”

Middelfart Kommune har videre i mail af 20. december 2023 udtalt følgende

” ...

Det ansøgte areal ligger 1,6 kilometer fra det nærmeste Natura 2000-område, Røjle Klint og Kasmose Skov. Det ansøgte vurderes ikke at påvirke habitatnaturtyper på udpegningsgrundlaget for området.

Der er ikke registreret fredede arter eller arter på Habitatdirektivets bilag IV på det ansøgte areal eller i umiddelbar nærhed. Nærmeste registrerede levested for en bilag IV-art er for stor vandsalamander 3 kilometer fra det ansøgte areal. Det ansøgte vurderes ikke at påvirke levestedet eller arten i øvrigt.

Der er ikke registreret flagermus på det ansøgte areal. Flagermus er dog meget mobile og kan bruge f.eks. levende hegn som ledelinjer. Det ansøgte berører dog ikke nærliggende levende hegn, og vurderes derfor ikke at påvirke funktionen for eventuelt forekommende flagermus.

..."

Fyn Stift har ved mail af 15. januar 2024 oplyst, at de kirkelige myndigheder ikke har bemærkninger til det ansøgte.

Danmarks naturfredningsforening, Friluftsrådet, Dansk Ornitologisk Forening og Slots- og Kulturstyrelsen har valgt ikke at udtale sig.

Der har i forbindelse med sagens behandling været foretaget besigtigelse den 14. maj 2024.

### **Fredningsnævnets begrundelse og afgørelse**

Det ansøgte udhus vil med sin placering fuldt synlig fra kirken for enden af en bred gang på kirkegården og med sit udseende set fra kirken fremstå markant, som netop et skur for enden af den brede gangsti fra kirken. Derved vil skuret, uanset luftlinjeafstanden til kirken have en væsentlig negativ indflydelse på udsigten fra kirken. Et enigt fredningsnævn finder på denne baggrund, at det ansøgte skur er i strid med fredningens formål, om at bevare udsigten til eller fra kirken og hindre skønhedsforstyrrende genstande. Der meddeles derfor afslag på det ansøgte.

Der kan klages over denne afgørelse til Miljø- og Fødevarerklagenævnet. Klagefristen udløber 4 uger efter, at afgørelsen er meddelt.

Klage skal ske via nævnets klageportal, som der linkes til på <https://kpo.naevneneshus.dk>, hvor der også er nærmere vejledning i klageproceduren, se <https://naevneneshus.dk>.

Det er en betingelse for Miljø- og Fødevarerklagenævnets behandling af en klage, at den, der klager indbetaler et gebyr på 900 kr. for privatpersoner og 1.800 kr. for virksomheder og organisationer. Der kan findes nærmere vejledning om betaling af klagegebyr på Nævnenes hus' hjemmeside [www.naevneneshus.dk](http://www.naevneneshus.dk).

Tilladelsen må ikke udnyttes før klagefristen er udløbet, eller behandling af en eventuel klage måtte være afsluttet.

Tilladelsen bortfalder, hvis den ikke er udnyttet inden 3 år efter, den er givet, jf. naturbeskyttelseslovens § 50, stk. 1, jf. § 66, stk. 2.

Anni Højmark  
formand

## Afgørelse af 22. februar 2025

### Ansøgning om dispensation til opførelse af et nyt skur.

Vejle-Strib Menighedsråd ved Bøtkers Tegnestue ApS har ved mail af 15. september 2024 fremsendt en ansøgning om dispensation til at opføre et nyt skur på matr.nr. 1 alb Strib Færgegård, Strib-Røjleskov med adressen Vestergade 97, 5500 Middelfart.

Det bemærkes, at der ikke er anført det korrekte matr.nr. i ansøgningen.

Menighedsrådet er tidligere ved afgørelse j.nr. FN-FYN-31-2023 af 14. maj 2024 meddelt afslag på en ansøgning om dispensation til opførelse af et skur med en anden placering.

### Sagsfremstilling

Af ansøgningsmailen fremgår blandt andet følgende:

" ...

Som opfølgning på afslaget vedr. opførelse af nyt skur, [J.nr.](#) FN-FYN-31-2023 fremsendes hermed fornyet ansøgning vedr. opførelse af nyt skur i det fredede område for Strib Kirke.

Skuret der ønskes opført på matrikel nr. 1XQ, Vestergade 97. er i alt 36,5m<sup>2</sup> og placeres i eksist. materialegård i forbindelse med eksist. udhus. Skuret skal bruges til opbevaring af maskiner, redskaber m.v.  
..."

Vedhæftet ansøgningsmailen er nedenstående situationsplan af 2. oktober 2023, revideret 22. august 2024 visende placeringen af det ansøgte skur i fredningen.





Af et vedhæftet tegningsmateriale af 22. august 2024 fremgår blandt andet, at det ansøgte skur vil få en grundplan på 4,8 m \* 7,6 m samt få en maksimal højde på 2,7 m. Siderne vil på ydersiden have sortmalet træbeklædning, tagrender og nedløb vil være i loddet zink og taget vil være et Sedumtag.

### Fredningen

Området ligger inden for fredningen af Strib Kirkes omgivelser, der blev fredet ved fredningsoverenskomst af 7. januar 1953, tinglyst den 11. marts 1954. Der er tale om en sædvanlig Provst Exner fredning med følgende indhold:

”Arealerne må ikke bebygges eller beplantes med udsigtsødelæggende beplantning, ligesom der heller ikke på arealerne må anbringes transformatorstationer, telefon- og telegrafmaster og lignende eller opsættes skure, udsalgssteder, isboder, vogne til beboelse eller opbevaring af redskaber eller lignende skønhedsforstyrrende genstande. Der må i det hele ikke foretages ændringer af den nu bestående tilstand, der kan virke skæmmende eller hindrende for udsigten til eller fra kirken”.

### Høring

Middelfart Kommune har ved mail af 9. oktober 2024 udtalt:

” ...

Middelfart Kommune har ingen bemærkninger til den fornyede ansøgning, hvor det ansøgte udhus placeres inde på selve materialepladsen på matr.nr. 1alb Strib Færgesgård, Strib-Røjleskov og i tilknytning til det eksisterende maskinhus.

...”

Middelfart Kommune har i forbindelse med den tidligere ansøgning udtalt blandt andet følgende:



” ...

Det ansøgte areal ligger 1,6 kilometer fra det nærmeste Natura 2000-område, Røjle Klint og Kasmose Skov. Det ansøgte vurderes ikke at påvirke habitatnaturtyper på udpegningsgrundlaget for området.

Der er ikke registreret fredede arter eller arter på Habitatdirektivets bilag IV på det ansøgte areal eller i umiddelbar nærhed. Nærmeste registrerede levested for en bilag IV-art er for stor vandsalamander 3 kilometer fra det ansøgte areal. Det ansøgte vurderes ikke at påvirke levestedet eller arten i øvrigt.

Der er ikke registreret flagermus på det ansøgte areal. Flagermus er dog meget mobile og kan bruge f.eks. levende hegn som ledelinjer. Det ansøgte berører dog ikke nærliggende levende hegn, og vurderes derfor ikke at påvirke funktionen for eventuelt forekommende flagermus.

...”

Fyns Stift har ved mail af 25. november 2024 oplyst, at de kirkelige myndigheder ikke har bemærkninger til den ansøgte placering.

Danmarks Naturfredningsforening, Dan sk Ornitologisk Forening, Friluftsrådet og Slots- og Kulturstyrelsen har valgt ikke at udtale sig.

Der har i forbindelse med denne sags behandling i fredningsnævnet ikke været foretaget besigtigelse, men der har været foretaget besigtigelse i forbindelse med behandlingen af den tidligere ansøgning.

### **Fredningsnævnets begrundelse og afgørelse**

Det ansøgte skur vil blive placeret på den anden side af kirkegården set fra kirken i den eksisterende materialegård og i forbindelse med bestående tilsvarende byggeri, ligesom det i hvert fald til dels vil være skjult bag en hæk. Fredningsnævnet finder på denne baggrund, og henset til udseendet og størrelsen på skuret, ikke, at skuret vil påvirke udsigten til eller fra kirken eller virke skønhedsforstyrrende på en sådan måde, at det er i strid med fredningens formål.

På denne baggrund og henset til at skuret skal opføres til brug for kirkens drift, meddeler et enigt fredningsnævn dispensation som ansøgt.

Fredningsnævnet vurderer på baggrund af oplysningerne i sagen, herunder den tidligere udtalelse fra Middelfart Kommune samt henset til placeringen af det ansøgte skur i den eksisterende materialegård, at naturbeskyttelseslovens § 50, stk. 2 og 3 ikke er til hinder for den meddelte dispensation, ligesom det vurderes, at det ansøgte, allerede under hensyn til afstanden, ikke skader integriteten af det nærmest liggende Natura 2000-område, Røjle Klint og Kasmose Skov.

Dispensationen er givet i medfør af naturbeskyttelseslovens § 50, stk. 1.

Der kan klages over denne afgørelse til Miljø- og Fødevarerklagenævnet. Klagefristen udløber 4 uger efter, at afgørelsen er meddelt.

Klage skal ske via nævnets klageportal, som der linkes til på <https://kpo.naevneneshus.dk>, hvor der også er nærmere vejledning i klageproceduren, se <https://naevneneshus.dk>.

Det er en betingelse for Miljø- og Fødevarerklagenævnets behandling af en klage, at den, der klager indbetaler et gebyr på 900 kr. for privatpersoner og 1.800 kr. for virksomheder og organisationer. Der kan findes nærmere vejledning om betaling af klagegebyr på Nævnenes hus' hjemmeside [www.naevneneshus.dk](http://www.naevneneshus.dk).

Tilladelsen må ikke udnyttes før klagefristen er udløbet, eller behandling af en eventuel klage måtte være afsluttet.

Tilladelsen bortfalder, hvis den ikke er udnyttet inden 3 år efter, den er givet, jf. naturbeskyttelseslovens § 50, stk. 1, jf. § 66, stk. 2.

A handwritten signature in blue ink, appearing to be 'Anni Højmark', written in a cursive style.

Anni Højmark  
formand

## Formandsafgørelse af 24. marts 2025

### Ansøgning om dispensation til etablering af ladestander, Strib kirke

Fyns Stift har ved mail af 10. januar 2025 på vegne af Vejlbj Strib Røjleskov Menighedsråd fremsendt en ansøgning om dispensation til opstilling af en ladestander på matr.nr. 1xq Strib Færgesgård, Strib Røjleskov med adressen Strib Landevej 1, 5500 Middelfart.

Denne afgørelse er truffet på skriftligt grundlag som en formandsbeslutning i henhold til forretningsordenens § 10, stk. 5.

### Sagsfremstilling

Af ansøgningen, der er dateret den 3. april 2024, fremgår blandt andet følgende:

” ...

Vejlbj Strib Røjleskov menighedsråd ønsker at opføre en ladestander på Strib kirkes parkeringsplads udenfor kirkegårdsdiget, se Bilag 1. Ønsket om etableringen af ladestanderen sker grundet bekendtgørelse om forberedelse til og etablering af ladestander i forbindelse med bygninger (ladestanderbekendtgørelsen).

Ladestanderen ønskes opført på matrikel nr. 1alb Strib Færgesgård, Strib-Røjleskov, Strib Landevej 1, 5500 Middelfart. Visualisering af placeringen, samt specifikationer om ladestanderen fremgår af Bilag 2 nedenfor.

Menighedsrådet har bedt stiftet fremsende sagen til Fredningsnævnet på menighedsrådets vegne med anmodning om godkendelse som nævnt i fredningsbestemmelsen.

Sagen har i forståelse med menighedsråd og provstiudvalg været forelagt Nationalmuseet og den kgl. bygningsinspektør, som begge har anbefalet at der meddeles dispensation fra fredningen. Konsulentudtalelserne vedlægges til orientering.

Stiftsøvrigheden indstiller sagen til godkendelse som ansøgt.

...”

Det ansøgte ligger rettelig på matr.nr. 1xq Strib Færgesgård, Strib Røjleskov.

Vedhæftet ansøgningen er oversigtsfoto og visualiseringer visende placeringen af ladestanderen, samt foto og specifikationer på ladestanderen.

Af specifikationerne for ladestanderen fremgår blandt andet, at der er tale om en EBG Compleo, IEC 61851/Mode 3, 22KW ladestander med 2 udtag, og at målene på ladestanderen er: h: 1399 mm, b: 400 mm, d: 225 mm. Af fotoet fremgår, at ladestanderen er grøn.

Vedhæftet er videre en tilladelse til det ansøgte af 10. januar 2025 fra Stiftsøvrigheden.



På kortet er den omtrentlig placering af det ansøgte vist med en rød prik. Fredningen er vist med blå skravering.

### **Fredningen**

Det ansøgte ligger inden for fredningen af Strib Kirkes omgivelser, der blev fredet ved overenskomst af 7. januar 1953, tinglyst den 11. marts 1954. Der er tale om et indhold svarende til en sædvanlig Exnerfredning:

”Arealerne må ikke bebygges eller beplantes med udsigtsødelæggende beplantning, ligesom der heller ikke på arealerne må anbringes transformatorstationer, telefon- og telegrafmaster og lignende eller opsættes skure, udsalgssteder, isboder, vogne til beboelse eller opbevaring af redskaber eller lignende skønhedsforstyrrende genstande. Der må i det hele ikke foretages ændringer af den nu bestående tilstand, der kan virke skæmmende eller hindrende for udsigten til eller fra kirken”

### **Høring**

Fyns Stift har i ansøgningen oplyst, at Stiftsøvrigheden indstiller sagen til godkendelse som ansøgt.

Vedhæftet fremsendelsesmailen er udtalelse af 19. december 2024 fra den Kgl. Bygningsinspektør, der oplyser, at der ingen arkitektoniske indvendinger er mod det ansøgte, hvorfor projektet anbefales.

Vedhæftet fremsendelsesmailen er videre udtalelse af 8. januar 2025 fra Nationalmuseet, der vedrører flere kirker i Middelfart Provsti omfattet af et projekt om opstilling af ladestander i provstiet. Vedrørende Strib Kirke fremgår følgende:

" ...

- Vedr. Strib Kirke (Vends hrd., Odense amt)

*Placering:* Ingen bemærkninger

*Dimension og type:* Ingen bemærkninger

*Ind-/udsigt:* Ingen bemærkninger

*Vedr. anlægs- og gravearbejde:* Arkæologiske problemstillinger ifm. opstillingen skal drøftes med det lokale statsanerkendte kulturhistoriske museum (Museum Odense) forud for igangsætning af anlægsarbejdet

..."

### **Fredningsnævnets begrundelse og afgørelse**

Denne afgørelse træffes som en formandsbeslutning på skriftligt grundlag, da det ansøgte, således som det er beskrevet, skønnes at være af underordnet betydning i forhold til fredningens formål, jf. forretningsordenens § 10, stk. 5.

Den ansøgte ladestander er placeret på en parkeringsplads helt ud mod vejen på et sted, der i forvejen er præget af bymæssig bebyggelse og i afstand fra kirken, der sammen med ladestanderens størrelse og udseende gør, at det ansøgte ikke findes at påvirke indsigten til eller fra kirken eller dens omgivelser på en måde, der er i strid med fredningens formål.

På denne baggrund og under hensyn til at det ansøgte er et led i kirkens drift til brug for blandt andet besøgende i kirken samt til, at ladestanderen skal opstilles efter krav fra lovgiver, meddeles dispensation som ansøgt.

Det vurderes på baggrund af oplysningerne i sagen om den ansøgte ladestander og placeringen af den på det pågældende sted og på en grusbelagt parkeringsplads, at naturbeskyttelseslovens § 50, stk. 2 ikke er til hinder for den meddelte dispensation. Det vurderes ligeledes allerede under hensyn til afstanden, at det ansøgte ikke skader integriteten af et internationalt naturbeskyttelsesområde, herunder et Natura 2000 område, hvorfor naturbeskyttelseslovens § 50, stk. 3 ikke er til hinder for den meddelte dispensation.

Dispensationen er givet i medfør af naturbeskyttelseslovens § 50, stk. 1. Der er ved denne dispensation ikke meddelt afgørelse efter eventuel anden relevant lovgivning.

Der kan klages over denne afgørelse til Miljø- og Fødevareklagenævnet. Klagefristen udløber 4 uger efter, at afgørelsen er meddelt.

Klage skal ske via nævnets klageportal, som der linkes til på <https://kpo.naevneneshus.dk>, hvor der også er nærmere vejledning i klageproceduren, se <https://naevneneshus.dk>.

Det er en betingelse for Miljø- og Fødevareklagenævnets behandling af en klage, at den, der klager indbetaler et gebyr på 900 kr. for privatpersoner og 1.800 kr. for virksomheder og organisationer. Der kan findes nærmere vejledning om betaling af klagegebyr på Nævnenes hus' hjemmeside [www.naevneneshus.dk](http://www.naevneneshus.dk).

Tilladelsen må ikke udnyttes før klagefristen er udløbet, eller behandling af en eventuel klage måtte være afsluttet.

Tilladelsen bortfalder, hvis den ikke er udnyttet inden 3 år efter, den er givet, jf. naturbeskyttelseslovens § 50, stk. 1, jf. § 66, stk. 2.

A handwritten signature in blue ink, appearing to be 'AH', with a horizontal line extending to the right.

Anni Højmark  
formand