

Afgørelser – Reg. nr.:

Fredningen vedrører:

Bemærkninger:

Bemærkninger om formål og bestemmelser:

Denne fredning indeholder ingen udtrykkelig formålsbestemmelse. Formålet må derfor udledes ud fra en fortolkning af fredningsafgørelsen. I dokumentet er de generelle bestemmelser fremhævet. Den fremhævede tekst er vejledende og er fremhævet som hjælp til læseren. Fredningens generelle bestemmelser kan også optræde uden for de markerede områder. Et fuldstændigt billede af formål og bestemmelser forudsætter, at hele afgørelsen fra fredningsnævn og Overfredningsnævnet/klagenævn læses.

[Tryk her for at komme direkte til den vejledende fremhævning af bestemmelserne](#)

Domme:

Taksationskommissionen:

Miljø- og Fødevareklagenævnet:

Fredningsnævnet:

Forslag:

Dispensationer: sidst i filen med nyeste til sidst

FREDNINGSNÆVNET >

Matr. nr. 2a af Egeskov, Vejlbj sogn.

Fredningsnævnet
for
Vejle amt.

Stempel- og gebyrfri i h. t. § 33
i l. nr. 140 af 7. maj 1937.

Fredningsdeklaration.

Til sikring af Egeskov kirke og kirkegårds frie beliggenhed bestemmer underskrevne gårdejer Hans Frydendahl af Egeskov herved som ejer af matr. nr. 2a af Egeskov b., Vejlbj sogn.

Der må ingensinde anbringes bygninger, skure, kiosker eller lignende på den del af ejendommens areal, der ligger mellem kirkegården og byvejen mod syd, en linie mod vest, der ligger 25 m fra kirkegårdsdiget og vest for dette og parallel med dette videreført mod syd til byvejen, og mod en linie der ligger 25 m nord for kirkegårdsdiget og parallelt med dette.

Denne bestemmelse må tinglyses som behæftende matr. nr. 2a Egeskov, Vejlbj sogn, med påtaleret af menighedsrådet og Fredningsnævnet for Vejle amt eller de institutioner, der måtte træde i stedet for disse.

Egeskov, d. 13. april 1951.

Hans Frydendahl.

Godkendes i h. t. § 11 i l. nr. 140 af 7. maj 1937.

Fredningsnævnet for Vejle amt, d. 27. dec. 1952.

P. n. v.

C. Rudbeck.

Matr. nr. 7a Egeskov, Vejlbj sogn.

Anmelder:

Fredningsnævnet for Vejle amt.

tempel-og gebyrfri i h. t. § 33
i l. nr. 140 af 7. maj 1937.

Fredningsdeklaration.

Til sikring af Egeskov kirke og kirkegaards frie beliggenhed bestemmer undertegnede Bertel Aamand af Egeskov som ejer af matr. nr. 7a af Egeskov by, Vejlbj sogn, følgende:

På denne ejendom må der indenfor en afstand af 25 m. fra kirkegårdsdiget ikke opføres bygninger, skure, kiosker eller lignende.

Denne bestemmelse må tinglyses som behæftende matr. nr. 7a af Egeskov by, Vejlbj sogn, af hartkorn 1 td. 7 skp. 2 fdk. 0 $\frac{1}{2}$ alb. med påtalleret af menighedsrådet og fredningsnævnet for Vejle amt eller de institutioner, der måtte træde i stedet for.

Egeskov, d. 13. april 1951.

B. Aamand.

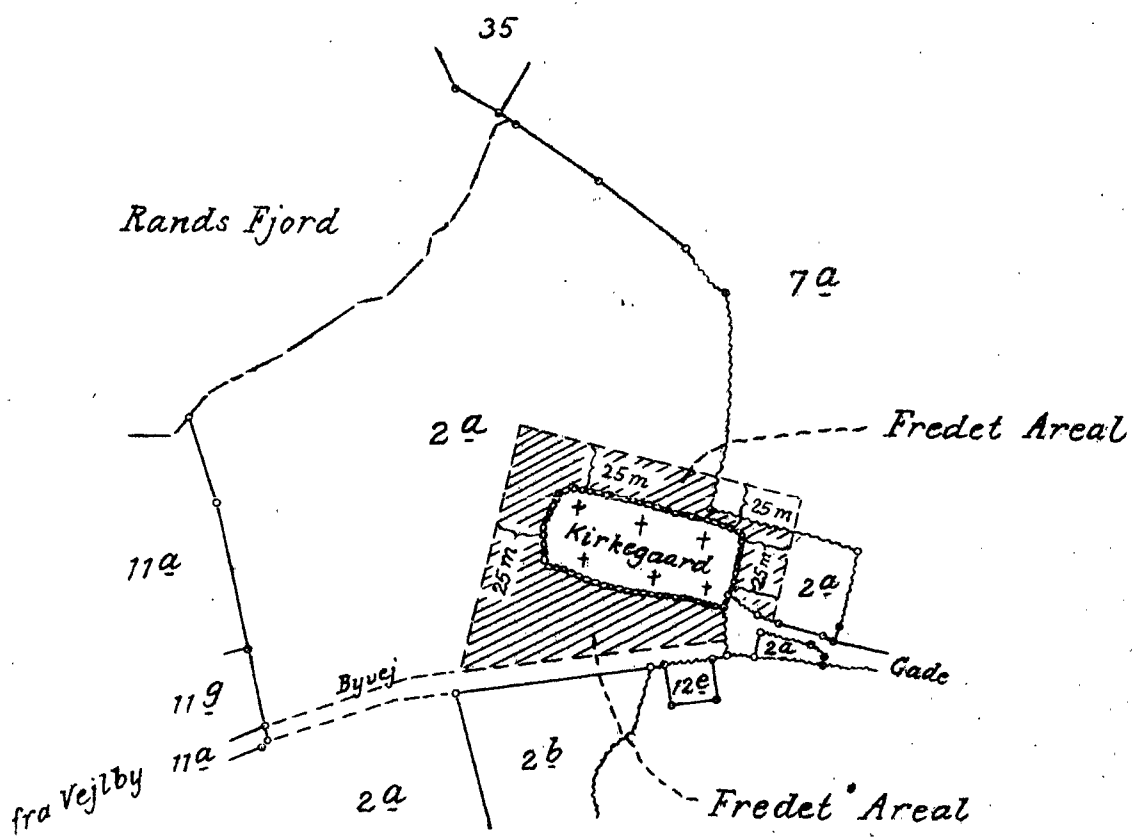
Godkendes i h. t. § 11 i l. nr. 140 af 7. maj 1937.

Fredningsnævnet for Vejle amt, d. 27. dec. 1952.

P. n. v.

C. Rudbeck.

KORT >



Denne kort-genpart er nøjagtig genpart af det originale kort vedrørende ejendommen

tr. nr. 2 a Egeskov By attesteres herved. Justitsministeriets genpartskirkerlærered

Fredericia d. 30. April 1951. Navn: S. Balling Angelus

Terrain af
Egeskov By
Vejlbj Sogn
Elbo Herred
Vejle Amt.

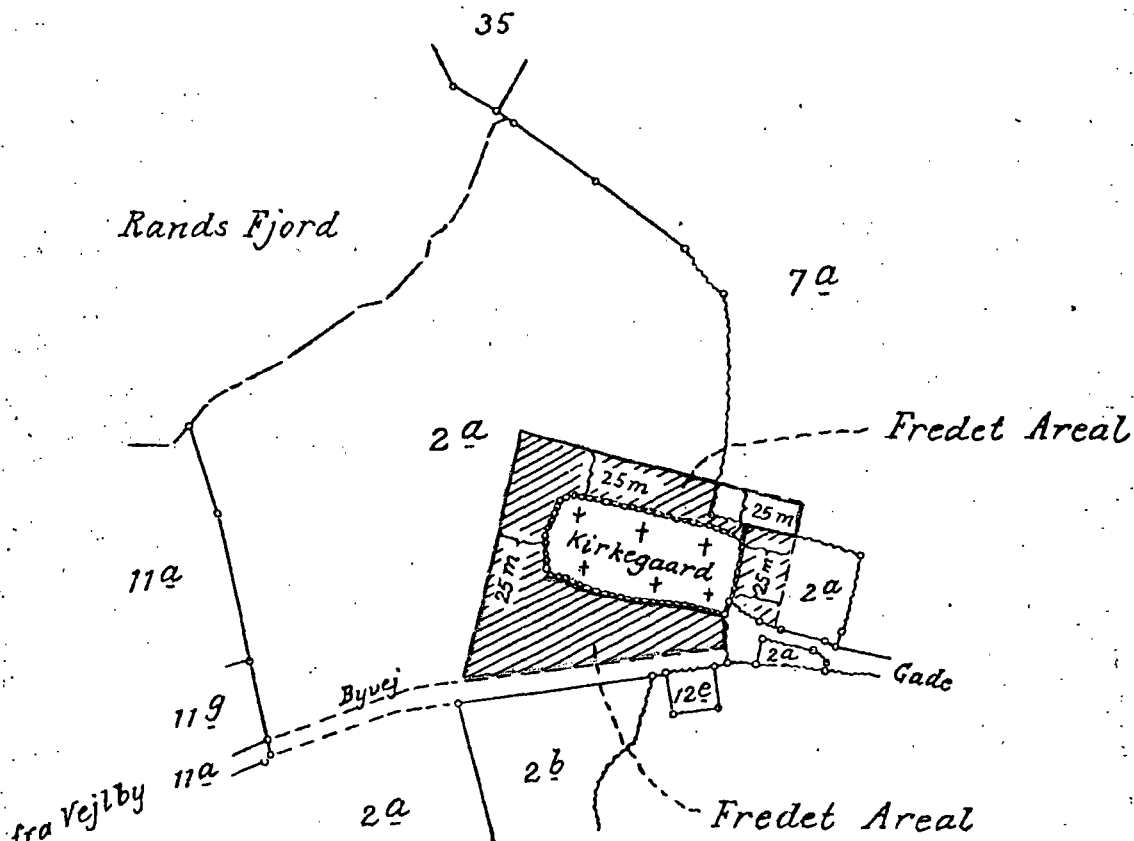
Udfærdiget til Brug ved Tinglysning af
Deklaration om Egeskov Kirkes frie
Beliggenhed

Fredericia i April 1951.

S. Balling Angelus
Landinspektør

1:4000

KOPI



genpart er nødvendig genpart af det originale kort vedrørende Egeskov By affæstet herved.

Justitsministeriets genpartkalkuleret.

Su. Balling Engelrum

1. d. 30. April 1951.

Terrain af Egeskov By Vejlby Sogn Elbo Herred Vejle Amt.

Udfærdiget til Brug ved Tinglysning af Deklaration om Egeskov Kirkes frie Beliggenhed

Fredericia i April 1951.

Su. Balling Engelrum

DISPENSATIONER>

Afgørelser - Reg. nr.:

Herunder ses afgørelser i dispensationssager for denne fredning

U D S K R I F T

a f

forhandlingsprotokollen for Fredningsnævnet for Vejle amts
sydlige fredningskreds.

-----oOo-----

År 1983 den 4. juli kl. 10.00 holdt nævnet møde ved
Vejlby kirke, hvor da foretoges:

FVAS.nr. 50/1983

Ansøgning om tilladelse til
at udskifte den sydlige træække
hestekastanietræer på kirkegården
med lindetræer.

Nævnet, bestående af formanden, civildommer Børge An-
dersen, Fredericia, og medlemmerne, gårdejer Thomas Thomsen, Kol-
ding, og proprietær Niels Sandager, Fredericia, samt sekre-
tæren M. Wallentin.

For Vejle amtskommunes fredningsafdeling mødte Steffen
Damskier.

For Danmarks Naturfredningsforenings lokalkomite mødte
Bjarne Berlin.

For Haderslev Stiftsøvrighed mødte fuldmægtig Bodil Ja-
cobsen.

Vejlby menighedsråd var repræsenteret af formanden Georg
Sørensen og medlemmerne overlærer Mikkelsen, Tage Ærensgaard, Inga
Nielsen samt landskabsarkitekt Finn Andersen, der måtte forlade mødet
p.g.a. sygdom.

Besigtigelse fandt sted.

Steffen Damskier henholdt sig til amtskommunens skrivelse
af 24. maj 1983.

Menighedsrådet anser en udskiftning for nødvendig på grund
af træernes dårlige stand og mener, at en egentlig træpleje er util-

strækkelig og for kostbar.

Der var iøvrigt enighed om, at en udskiftning skal ske,
som af kirkegårdskonsulenten foreslået.

Sagen sluttet.

-0-

Fredningsnævnet
for
Vejle amts sydlige fredningskreds
Sekretariatet
Domhuset, 6000 Kolding.
Telefon: 05522800 (lokal 5010)

BA/MW
Kolding, d. 12.07.89.
FVAS.nr. 66/1989.

Haderslev Stiftsøvrighed,
Ribe Landevej 37,
6100 Haderslev.

Deres j.nr. 5131/1004

Overfor fredningsnævnet er ansøgt om udvidelse af Egeskov kirkegård med en oplags- og materialeplads samt opførelse af redskabsbygning for graveren på matr. nr. 2 a og 7 a Egeskov by, Vejlbj.

Ejendommen er omfattet af fredningen omkring Rands Fjord (Overfredningsnævnets kendelse af 17. januar 1968) og fredningsdeklaration omkring Egeskov kirke. Ejendommen er endvidere omfattet af lokalplan nr. 36.

Der er foretaget besigtigelse.

Redskabsbygningen, der opføres helt i træ, placeres mellem kirkegårdsdiget og de øst for beliggende landbrugsbygninger.

Nævnet kan godkende den foreslåede udvidelse af kirkegården, idet det forudsættes, at materialepladsen begrænses til en mindre del af udvidelsen.

Der meddeles endvidere dispensation i medfør af naturfredningslovens § 34 til opførelse af redskabsbygningen i ovcrensstemmelse med den fremsendte tegning og beskrivelse.

Efter naturfredningslovens § 64 a bortfalder tilladelsen, såfremt den ikke er udnyttet inden 5 år fra dens meddelelse.

Afgørelsen kan efter naturfredningslovens § 58 indbringes for Overfredningsnævnet, Slotsmarken 15, 2970 Hørsholm, af Miljøministeriet, Vejle Amtsråd, Danmarks Naturfredningsforening samt kommunen.

Klagefristen er 4 uger fra den dag, afgørelsen er meddelt, og tilladelsen kan derfor ikke udnyttes før ankefristens udløb.

Opmærksomheden henledes på, at der eventuelt tillige kræves tilladelse fra andre myndigheder til udførelse af projektet.

Børge Andersen

~~vend~~

~~Foto venter~~

Kolding, d. 30.06.1990

FVAS.nr. 58/1990

Fredningsnævnet
for
Vejle amts sydlige fredningskreds
Sekretariatet
Domhuset, 6000 Kolding.
Telefon: 75522800 (lokal 5010)

Haderslev Stiftsøvrighed,
Ribe Landevej 37,
6100 Haderslev.

Deres j.nr. 5131/1004

Overfor fredningsnævnet er der ansøgt om ændret placering af redskabsbygning på den udvidede Egeskov kirkegård, matr. nr. 2 a og 7 a Egeskov by, Vejlbj.

Nævnet meddelte den 12. juli 1989 dispensation i medfør af naturfredningslovens § 34.

Vejle Amt har i skrivelse af 8. juni 1990 bl.a. udtalt:

"Den aktuelle situation er, at redskabsbygningen ikke som planlagt kan placeres som godkendt i Fredningsnævnets brev til Haderslev Stiftsøvrighed af 12.7.1989.

Selv om den nu ansøgte placering af redskabsbygningen i forhold til den tidligere planlagte placering er mindre ideel i forhold til Egeskov kirkes omgivelser, kan det efter omstændighederne anbefales herfra, at der meddeles dispensation fra fredningen til det ansøgte."

I medfør af naturfredningslovens § 34 meddeler nævnet herved tilladelse til den ændrede placering af redskabsbygningen i overensstemmelse med den indsendte tegning af 30. december 1989.

Efter naturfredningslovens § 64 a bortfalder tilladelsen, såfremt den ikke er udnyttet inden 5 år fra dens meddelelse.

Afgørelsen kan efter naturfredningslovens § 58 indbringes for Overfredningsnævnet, Slotsmarken 15, 2970 Hørsholm, af Miljøministeriet,

2 JUL 1989

Vejle Amtsråd, Danmarks Naturfredningsforening samt kommunen,

Klagefristen er 4 uger fra den dag, afgørelsen er meddelt, og tilladelsen kan derfor ikke udnyttes før ankefristens udløb.

Børge Andersen

KOPI er sendt til

- 1) Skov- og Naturstyrelsen, Slotsmarken 13, 2970 Hørsholm.(3 expl.)
- 2) Danmarks Naturfredningsforening, Nørregade 2, 1165 Kbh. K.
- 3) Vejle amts landskabskontor j.nr. 8-70-53-1-607-10-89.
- 4) Fredericia Kommune, Teknisk Forvaltning, 7000 Fredericia.

Miljøministeriet

Skov- og Naturstyrelsen

J.nr. SN 1213/10-0002

Akt. nr.

5.

BH.

Vejle Amt
Teknik & Miljø
Damhaven 12
7100 Vejle

SCANNET

Modtaget i
Skov- og Naturstyrelsen

74 MAJ 2005

Domhusgade 24
6000 Kolding
man-tor 9-15, fre 8-14
Tlf. 76 31 96 00
Fax 76 31 96 41

CVR nr. 21-65-95-09

Nævnets j.nr. FVA 13/2005
Deres j.nr. 8.70.51.8-101

Fredning omkring Egeskov Kirke

29. april 2005

Ansøgning om nedrivning af eksisterende bygninger inden for fredningen af Egeskov Kirkes omgivelser

Sagen er indbragt for Fredningsnævnet ved Vejle Amts brev af 4. april 2005, hvori det hedder:

"Vedr. ansøgning om nedrivning af eksisterende bygninger indenfor fredningsdeklaration omkring Egeskov Kirke.

Amtet har den 9. marts 2005 modtaget ansøgning om tilladelse til nedrivning af 3 bygninger, i forbindelse med etablering af parkeringsareal på ejendommen matr.nr. 2 a, Egeskov, Fredericia Jorder, beliggende Vejlbym Kirkevej 57.

Ejendommen er beliggende i byzone og efter gældende regionplan beliggende indenfor Egeskov Kirkes særlige kirkeområde, jf. retningslinie 2.5.a.

Den vestlige del af ejendommen, grænsende til Egeskov Kirke er omfattet af Fredningsdeklaration af 7. maj 1937 til sikring af Egeskov Kirke og Kirkegårds frie beliggenhed. Ifølge fredningsdeklaration må der ingensinde anbringes bygninger, skure, kiosker eller lignende bl.a. indenfor en 25 meter bræmme parallelt med kirkegårdsdiget på den pågældende ejendom.

Der søges om tilladelse til nedrivning af 3 bygninger på ejendommen, hvoraf den ene delvist er beliggende indenfor ovennævnte 25 meter bræmme. Arealet skal efterfølgende ændres til parkeringsareal for kirken jf. vedlagte skitseprojekt. Den tilbageværende bygning på ejendommen reserveres ligeledes til kirkelige formål.

Upåagtet, at det ansøgte ikke medfører opførelse af nye bygninger indenfor fredningsdeklarationen er det Amtets vurdering at det ansøgte, på grund af tilstandsændringens karakter, kræver dispensation fra fredningens bestemmelser.

Amtet skal ikke udtale sig imod at der meddeles dispensation til det ansøgte."

Om ejendommens beliggenhed henvises til vedlagte kort.

200-1211/10-3331
37

Fredningsnævnets afgørelse:

Under henvisning til det af Vejle amt anførte meddeler Fredningsnævnet i medfør af naturbeskyttelseslovens § 50, stk. 1, dispensation til det ansøgte, der ikke skønnes at stride mod fredningens formål.

Fredningsnævnets afgørelse kan påklages i overensstemmelse med reglerne i naturbeskyttelseslovens kapitel 12. Klage skal indgives skriftligt til Fredningsnævnet for Vejle amt, Domhusgade 24, 6000 Kolding, inden 4 uger fra den dag, afgørelsen er meddelt. Rettidig klage har opsættende virkning for den påklagede afgørelse, med mindre klagemyndigheden bestemmer andet.


Det er en betingelse for Naturklagenævnets behandling af Deres klage, at De indbetaler et gebyr på 500 kr. til Naturklagenævnet. Nævnet vil sende Dem en opkrævning på gebyret, når nævnet har modtaget klagen fra Fredningsnævnet. Naturklagenævnet vil ikke påbegynde behandling af klagen, før gebyret er modtaget. Vejledning om gebyrordningen kan findes på Naturklagenævnets hjemmeside www.nkn.dk

Gebyret tilbagebetales, hvis De får helt eller delvis medhold i Deres klage.

Tilladelsen bortfalder, hvis den ikke udnyttes inden 3 år fra dato. Andre myndigheders tilladelse kan være nødvendig.

Kopi af denne skrivelse er sendt til Fredericia Kommune, Teknik & Miljø, Gothersgade 20, 7000 Fredericia, til Danmarks Naturfredningsforenings lokalkomite v/ Ole Klottrup, Kongensgade 12, 7000 Fredericia, til Danmarks Naturfredningsforening, Madsnedøgade 20, 2100 København Ø, til Friluftsrådet, v/ amtsformand Peder Rasmussen, Calvinsvej 53, 7000 Fredericia, til Friluftsrådet, Scandiagde 13, 2450 København SV, og til Skov- og Naturstyrelsen, Haraldsgade 53, 2100 København Ø.

Med venlig hilsen


Preben Bagger
formand