

**Afgørelser – Reg. nr.: 01964.01**

**Fredningen vedrører: Palsgård Alleer**

**Domme**

**Taksationskommissionen**

**Naturklagenævnet**

**Overfredningsnævnet**

**Fredningsnævnet**

**10-12-1952**

**Kendelser**

**Deklarationer**

FREDNINGSNÆVNET>

10/12-52

Matr. nr. 1 a og 1 c  
Palsgaard, As sogn.

FREDNINGSDEKLARATION.

Udfra ønske om bedst muligt at bevare de på ejendommen "PALSGAARD" matriculeret som

Palsgaard matr. nr. 1a og 1c, As sogn  
værende nedennævnte naturværdier bestemmer undertegnede med bindende virkning for os og senere ejere, at nedennævnte objekter skal være fredet på følgende måde:

- 1) Den alle, der fra landevejen fører op til hovedbygningen.
- 2) Alleen, der fra parken fører ud til Ashoved skov, den såkaldte Jægersborg alle.
- 3) Den smalle alle, der fra den såkaldte "Humlegaard" skov fører ned til stranden.

De under 1 - 3 nævnte alleer fredes nærmere således, at træerne ingensinde må fældes, topskæres, undergraves eller på anden måde udsættes direkte eller indirekte for en behandling, der kan føre til træernes ødelæggelse eller forringelse.

Måtte det af hensyn til træernes sygdom eller ælde være nødvendigt at foretage omhugning eller grenekapning, skal dette dog kun kunne gøres efter forud indhentet udtalelse fra statens tilsynsførende med de private skove i Vejle amt.

Endvidere fredes de på ejendommen værende gamle stengårder beliggende langs den ovennævnte Jægersborg alle.

Stengærgerne fredes således, at de ingensinde må nedbrydes eller enkelte sten fjernes, ligesom de ikke må flyttes.

Bebyggelse ved alléer og stengårder holdes i en mindste-afstand af 15 m fra disse.

Endelig freder vi de gamle højskovsbevoksninger bestående af ege og bøge i den såkaldte "Humlegaard" skov, der nu er udlagt som park.

Lignende bestemmelser gælder for "Humlegaard" skov som ovenfor om alletræerne angivet.

"Humlegaard" skov fredes som helhed således, at eventuel udhugning kun må finde sted efter ejernes, fredningsnævnets og den tilsynsførende skovriders tilslutning.

Beliggenheden af de nævnte fredningsobjekter er nærmere markeret på det nærværende deklARATION vedhæftede udsnit af målebordsblad forstørret op i målestok 1:4000.

Denne deklARATION vil være at tinglyse som servitut på ovennævnte ejendom. Med hensyn til de ejendommen påhvilende servitutter, grundbyrder, pantehæftelser m. v. henvises til ejendommens blad i tingbogen. Påtaleret tilkommer den til enhver tid værende ejer, fredningsnævnet for Vejle amtsrådskreds og Danmarks naturfredningsforening hver for sig eller i forening.

Palsgaard, den 25. nov. 1952.

Som selvskiftende arvinger i boet  
efter fru Elisabeth Falbe-Hansen:

H. Schou. G. Andersen.

Til vitterlighed om underskrifternes ægthed, dateringens rigtighed og underskrivernes myndighed:

Navn H. Bruun

Navn Falbe-Hansen

Stilling. Landsretssagfører.

Stilling. Overretssagfører.

Adresse. Holmens kanal 18, K.

Adresse. Holmens kanal 18, K.

Denne fredningsdeklARATION godkendes herved i medfør af lov nr. 140 af 7. maj 1937.

Fredningsnævnet for Vejle amt, den 10. dec. 1952.

C. Rudbeck.

Østergaard-Hansen.

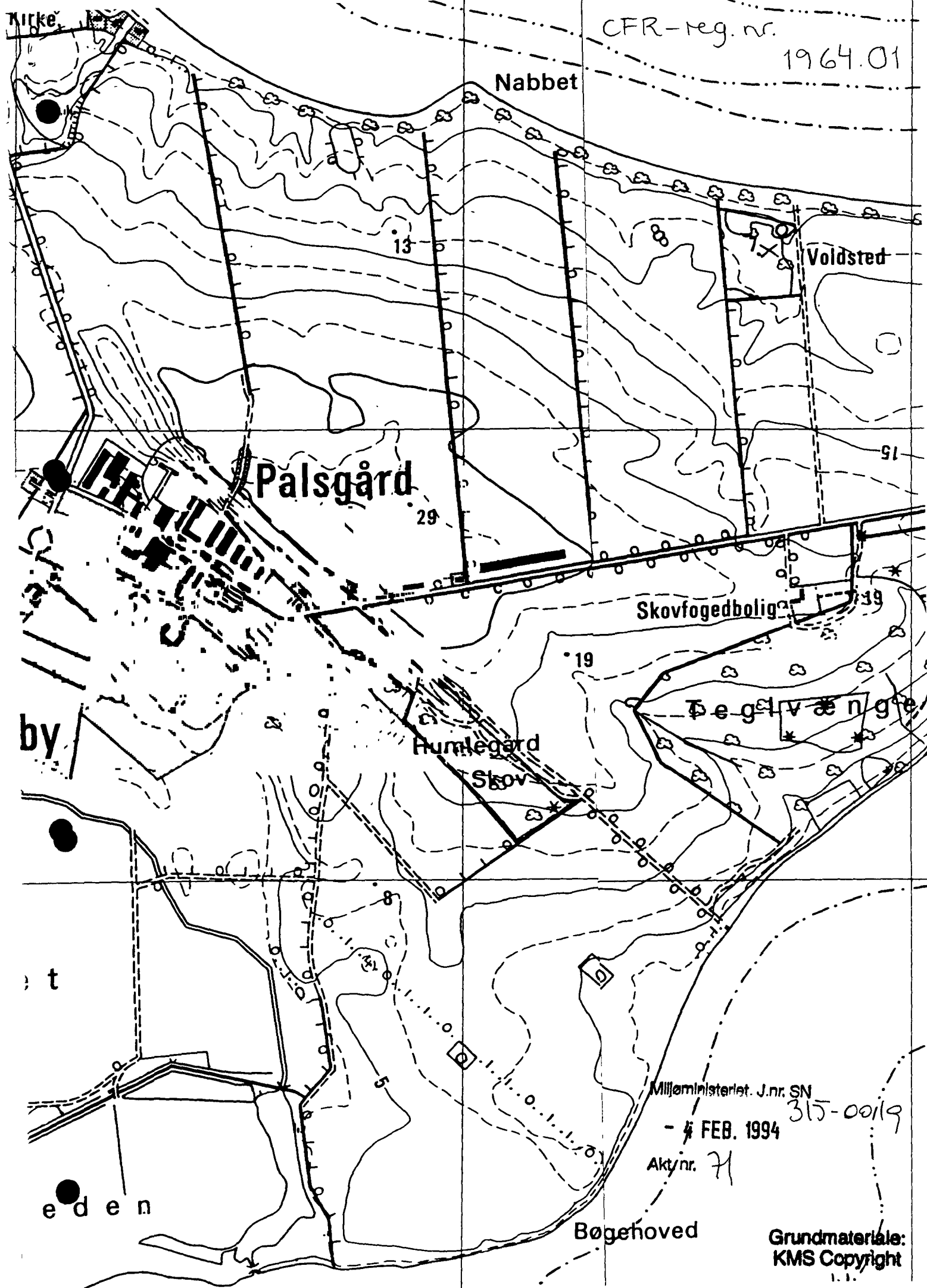
Th. Jørgensen.

Afskriftens rigtighed bekræftes.

Fredningsnævnet for Vejle amtsrådskreds, Horsens, den 22/12 1952.

P. n. v.

KMT/uz 2.



CFR-reg. nr. 1964.01

Nabbet

Voldsted

Palsgård

Skovfogedbolig

Humlegård

Skov

Teglvænget

Bøgehoved

Milliaministeriet. J.nr. SN

- 4 FEB. 1994

Akt/nr. 71

315-0019

Grundmateriale:  
KMS Copyright

Kirke

by

t

e d e n

13

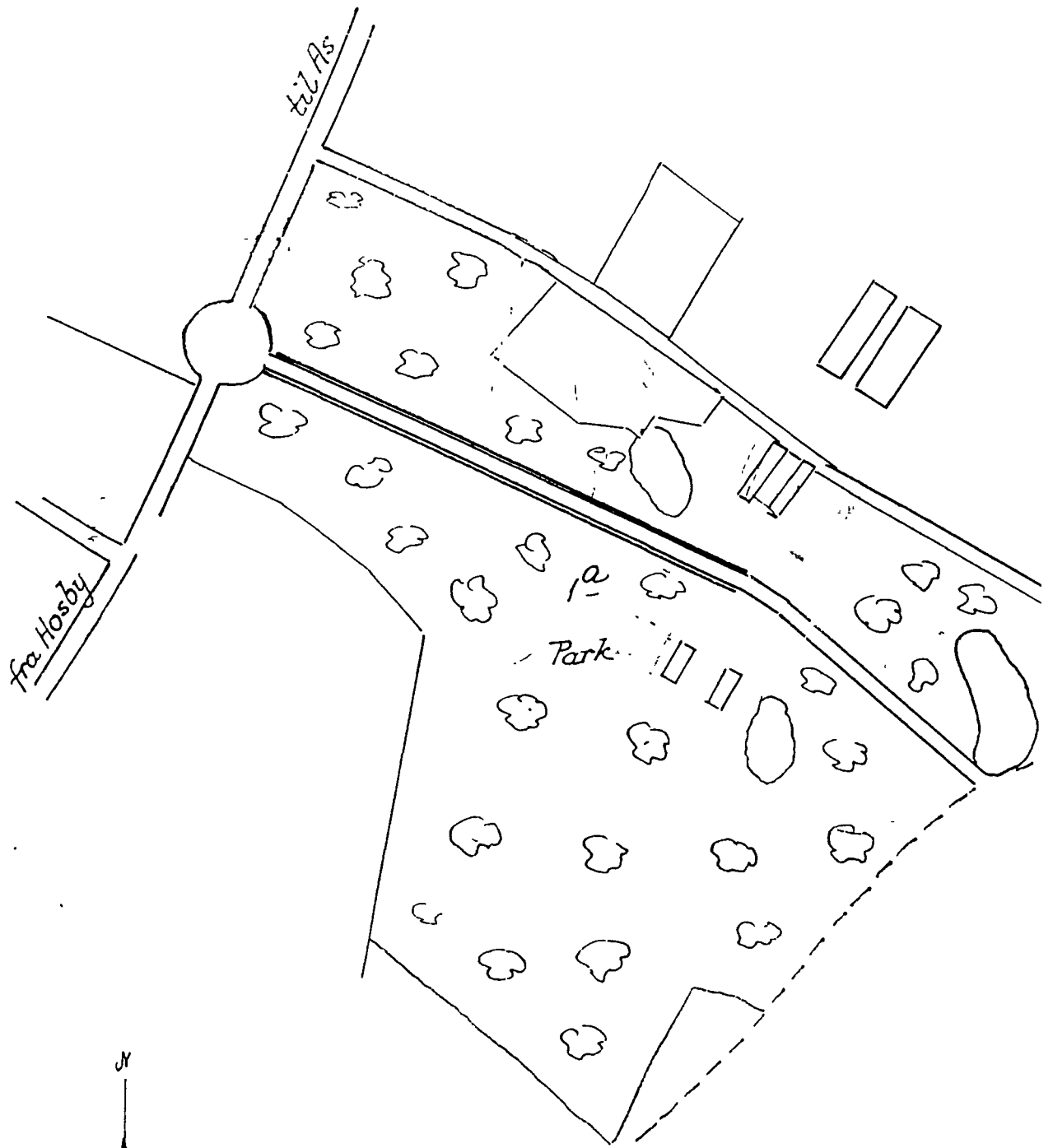
29

51

19

19

5



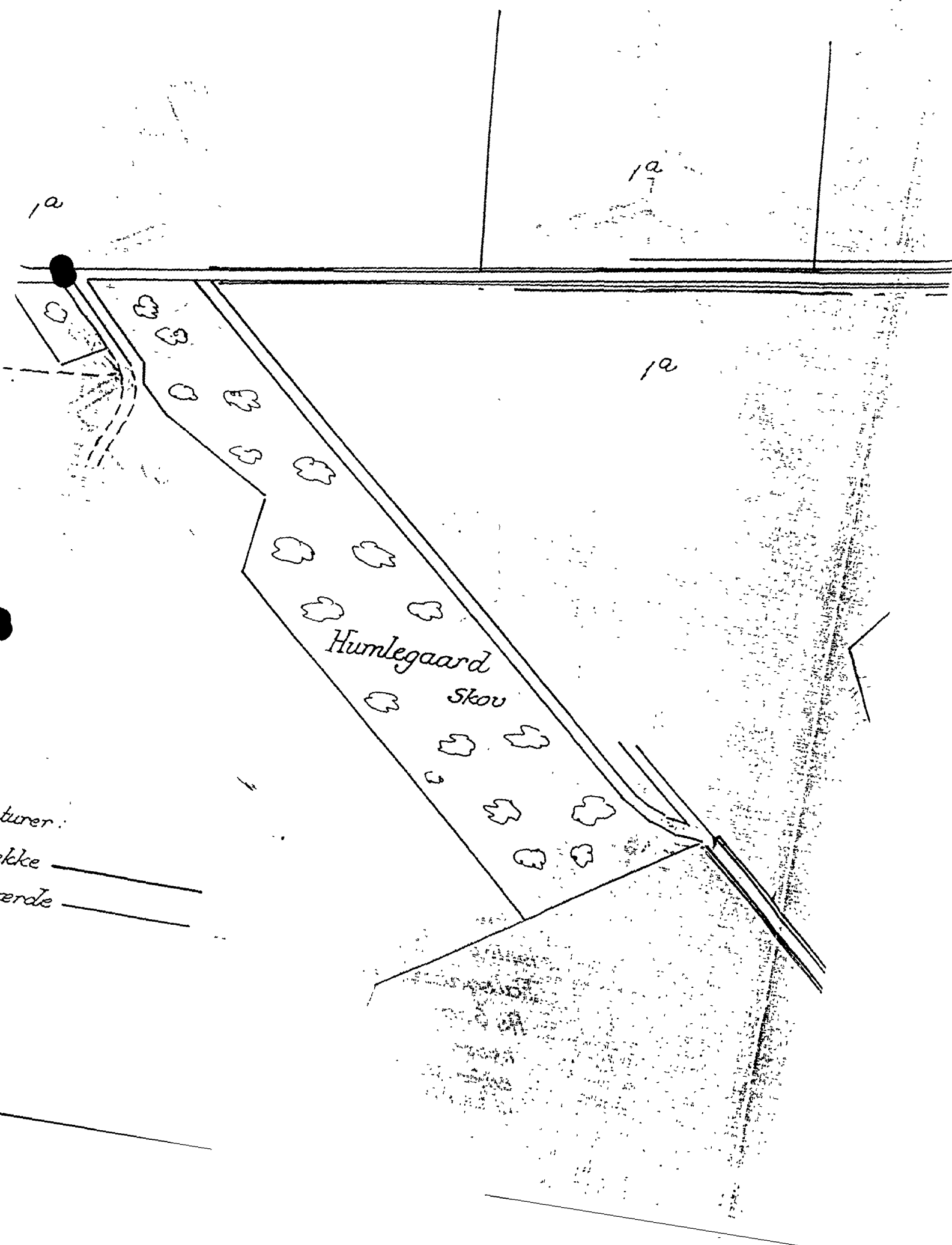
Areal af  
 matr. nr 1<sup>a</sup> og 1<sup>b</sup>  
 Palsgaard Hovedgaard  
 As Sogn.

1:4000

Udfærdiget år 1953 i anledning  
 af tinglysning.

*J. Skoldrup*  
 Tingsekretær

ingenpart er rigtig genpart af det  
 vedvarende ejendomsnr 1<sup>a</sup> og 1<sup>b</sup>  
 ed. Horsens. d. 30 jan. 1953  
*J. Skoldrup*



signaturer:  
trærække \_\_\_\_\_  
stengærde \_\_\_\_\_

1a

Jægersborg

1f

Tegløvænge

