

Afgørelser – Reg. nr.: 01959.08

Fredningen vedrører: Onsbjerg Kirke

Domme

Taksationskommissionen

Naturklagenævnet

Overfredningsnævnet

Fredningsnævnet

18-11-1952

Kendelser

Deklarationer

FREDNINGSNÆVNET >

510.11. del. 1952

REG. NR. 1959F

Mtr.nr.: 13a Indbygningsby

Ar m e l d e r:

Naturfredningsnævnet
for Holbæk Amt..

blad

Uden stempel og gebyr i h.t.
lov nr. 140 af 7/5 1937, § 33.

ds

F R E D N I N G S O V E R E N S K O M S T.

Undertegnede *...*
erklærer sig villig til, som ejer af mtr.nr. 13a *...*
af *...* by, *...* sogn at lade et areal af
dette mtr.nr. frøde for at sikre den fri beliggenhed af *...*
kirke.

de
r.
n.

Arealet beskrives således:

...

Fredningen har følgende omfang:

De hidtil ubebyggede arealer må ikke bebygges eller beplantes med udsigtsødelæggende beplantning, ligesom der heller ikke på arealerne må anbringes transformatorstationer, telefon- og telegrafmaster og lignende eller opsættes skure, udsalgsstader, vogne til beboelse eller opbevaring af redskaber eller lignende skønhedsforstyrrende genstande. Der må i det hele ikke foretages ændringer i den nu bestående tilstand, der kan virke skæmmende eller hindrende for udsigten til eller fra kirken.

...

Denne overenskomst er ikke til hinder for, at den hidtidige bebyggelse og beplantning på ejendommen bibeholdes, ligesom jeg forbeholder mig ret til at foretage nybygninger eller ombygninger.

I tilfælde af nybygninger eller ombygninger er jeg villig til forinden bygningsarbejderne påbegyndes at forelægge tegninger til godkendelse for naturfredningsnævnet, idet bebyggelsen altid skal have et sådant ydre, at bebyggelsen bedst muligt passer til omgivelserne.

34

U.h.t. pantegæld, servitutter og by der henvises til ejendommens blad
tingbogen.

Jeg er enig i, at ovenstående fredningstilbud tinglyses på min
nævnte ejendom dog uden udgift for mig.

Påtaleberettiget er naturfredningsnævnet for Holbæk amtsrådskreds
menighedsrådet.

Jensen, den 18/11 1953

Jensen

Idet naturfredningsnævnet modtager og godkender foranstående
fredningstilbud, bestemmes det, at fredningen vil være at lyse på mtr.
nr. *13a* af *Kalundborg* by, *g* sogn.

Det fredede areal er indtegnet på vedlagte kortskitse, af hvilken
den gennemt bedes henlagt på akten.

Naturfredningsnævnet for Holbæk amtsrådskreds, den *11* 1953

Andersen

§	:	kr.	øre.	INDFØRT I DAGBOGEN FOR RETSKREDS NR. 13,
§	:	"	"	KALUNDBORG KØBSTAD M. V., DEN 11. DEC. 1952
§ 14 ¹	:	"	"	TINGBOG: BD. III
§ 14 ^{II}	:	2	-	LYST. AKT: SKAB. NR. 649
alt	:	2	kr. - øre.	BL.

Andersen

SV. LUND-ANDERSEN

13a
11

5. AUG 1952

REG. NR. 1959 F

11. DEC. 1952

matr. nr. 2^a, 15^v,
20, 14^b og 22^v
Onsbjerg by og sogn.

Anmelder:

NATURFREDNINGSNÆVNET FOR HOLBÆK AMT.

F R E D N I N G S D E K L A R A T I O N .

For at værne om Onsbjerg kirkes omgivelser bestemmer undertegnede enkefru Marianne Sørensen, f. Overgård, Onsbjerg, som ejer af ejendommen matr. nr. 2^a, 15, 20, 14^b og 22 Onsbjerg by og sogn, at der på nedennævnte arealer af ejendommen lægges følgende servitut:

Der må ikke opføres bygninger derunder transformatorårne, skure, boder o.l. eller foretages udsigtsdelæggende beplantninger, ligesom der ikke må anbringes master, ledninger, affald o.l., som kan virke skæmmende.

De pågældende arealer er følgende:

en bræmme på 40 m langs den vestre og nordre kirkegårdsmur,

en bræmme på 30 m langs den nye, østre kirkegårdsmur og

en bræmme på 6 m langs det gamle østre kirkegårdsdige.

Denne deklaration kan lyses på ovennævnte ejendom med respekt af nuværende hæftelser og byrder, hvorom henvises til tingbogen.

Påtaleberettiget er Naturfredningsnævnet for Holbæk Amt og sognets Menighedsråd enten i forening eller hver for sig.

Onsbjerg den 12-7-1952.

gilt. §	:	Kr.	Øre
§	:	"	"
§ 141:	:	"	"
§ 142:	:	"	"
Ialt		Kr.	Øre

Indført i Danbøgen f. Retskreds Nr. 17
 Kallundborg Købstad m. v., den
 Tingbog Bd.
 Akt: Skald

5. AUG. 1950

LYSI

SV. LUND-ANDERSEN

Godkendelse.

Naturfredningsområdet
 for Holbæk Skov, den 7. 1950

M. L. L.

Att. nr. 39

Handwritten text, likely a letter or report, starting with 'Jeg bekræfter...' and discussing the nature reserve area.

Handwritten text, possibly a signature or official statement, mentioning 'Naturfredningsområdet'.

Handwritten text, possibly a date or reference number, mentioning 'Indtægter'.

Indtægter d. 18 marts 1952

Handwritten signature or name.

Godkænnelse:

Naturfredningsnævnet
for Holbæk Amt

den 18/12 - 1952

§ : - kr. - øre, INDFØRT I DAGBOGEN FOR RETSKREDS NR. 13
§ : - - - KALUNDBORG KØBSTAD M. V., DEN 11. DEC. 1952
§ 14^a : - - - LYST. TINGBOG: BD. III BL.
§ 4^b : *2* - - - NR. *600*
I alt *2* kr. - øre.

W. Lund-Andersen

SV. LUND-ANDERSEN

§ 6-5 11. DEC. 1952

REG. NR. 1952 F

3000

Mtr.nr.: *21a Jnsby by*
11 sogn

A r m e l d e r :
Naturfredningsnævnet
for Holbæk Amt.

ns blad

Uden stempel og gebyr i h.t.
lov nr. 140 af 7/5 1937, § 33.

reds

F R E D N I N G S O V E R E N S K O M S T .

Undertegnede *Mr. Jnsen*
erklærer sig villig til, som ejer af mtr.nr. *21a*
af *Jnsby* by, *11* sogn at lade et areal af
dette mtr.nr. frede for at sikre den fri beliggenhed af *11*
11 kirke.

nde
tr.
gn.

Arealet beskrives således: *11 areal mellem 11*
11 og 11 sogn af mtr. nr. 21a 11 11

2

Fredningen har følgende omfang:

REDS NR

~~De hidtil ubebyggede arealer~~ må ikke bebygges eller beplantes med ud-
sigtsødelæggende beplantning, ligesom der heller ikke på arealer
må anbringes transformatorstationer, telefon- og telegrafmaster og
lignende eller opsættes skure, udsalgsstader, vogne til beboelse eller
opbevaring af redskaber eller lignende skønhedsforstyrrende genstande.
Der må i det hele ikke foretages ændringer i den nu bestående til-
stand, der kan virke skæmmende eller hindrende for udsigten til eller
fra kirken.

-4.

1

Denne overenskomst er ikke til hinder for, at den hidtidige be-
byggelse og beplantning på ejendommen bibeholdes, ligesom jeg fore-
holder mig ret til at foretage nybygninger eller ombygninger.

I tilfælde af nybygninger eller ombygninger er jeg villig til
forinden bygningsarbejderne påbegyndes at forelægge tegninger til god-
kendelse for naturfredningsnævnet, idet bebyggelsen altid skal have
et sådant ydre, at bebyggelsen bedst muligt passer til omgivelserne

M.h.t. pantogæld, servitutter og by der henvises til ejendommens blad
tingbogen.

Jeg er enig i, at ovenstående fredningstilbud tinglyses på min
fornævnte ejendom dog uden udgift for mig.

Påtaleberettiget er naturfredningsnævnet for Holbæk amtsrådskreds
og menighedsrådet.

C. Jensen, den 19/11 19

Chr. St. Jensen

Idet naturfredningsnævnet modtager og godkender foranstående
fredningstilbud, bestemmes det, at fredningen vil være at lyse på mtr.
nr. *212* af *Jensens* by, *7* sogn.

Det fredede areal er indtegnet på vedlagte kortskitse, af hvil-
ken sm genpart bedes henlagt på akten.

Naturfredningsnævnet for Holbæk amtsrådskreds, den *19* 1952

Herred

Tre

Lommeregning

2 kr.

§ :	kr.	øre,	INDFØRT I DAGBOGEN FOR RETSKREDS NR. 12.
§ :	"	"	KALUNDBORG KØBSTAD M. V., DEN 1. DEC. 1952
§ 14 ¹ :	"	"	TINGBOG: BD. 777
§ 14 ^{II} :	2	-	LYST. AKT; SKAB NR. 647
alt	2	kr. - øre,	BL

W. L. Andersen

SV. LUND-ANDERSEN

§ 67 11. ULC. 1952

Mtr.nr.: 40 *Jensbo by og sogn*

A n n e l d e r:

Naturfredningsnævnet
for Holbæk Amt..Uden stempel og gebyr i h.t.
lov nr. 140 af 7/5 1937, § 33.F R E D N I N G S O V E R E N S K O M S T .

Undertegnede

Johannes Nielsen

erklærer sig villig til, som ejer af mtr.nr. 40
af *Jensbo* by, *og* sogn at lade et areal af
dette mtr.nr. frede for at sikre den fri beliggenhed af *Jensbo*
kirke.

Arealet beskrives således: *Stk. sydvestlige hjørne af
parcellen fra et nummer i Jensbo mtr. nr. 40, opstillet
og begrænset af en skråning fra det i nummer 40
herkens nordøstlige hjørne.*

Fredningen har følgende omfang:

~~De hidtil ubebyggede~~ arealet må ikke bebygges eller beplantes med ud-
sigtsødelæggende beplantning, ligesom der heller ikke på arealet
må anbringes transformatorstationer, telefon- og telegrafmaster og
lignende eller opsættes skure, udsalgsstader, vogne til beboelse eller
opbevaring af redskaber eller lignende skønhedsforstyrrende genstande.
Der må i det hele ikke foretages ændringer i den nu bestående til-
stand, der kan virke skæmmende eller hindrende for udsigten til eller
fra kirken.

Denne overenskomst er ikke til hinder for, at den hidtidige be-
byggelse og beplantning på ejendommen bibeholdes, ligesom jeg forbe-
holder mig ret til at foretage nybygninger eller ombygninger.

I tilfælde af nybygninger eller ombygninger er jeg villig til
forinden bygningsarbejderne påbegyndes at forelægge tegninger til god-
kendelse for naturfredningsnævnet, idet bebyggelsen altid skal have

[Faded handwritten text]

M.h.t. pantegæld, servitutter og byrder henvises til ejendommens bl. tingbogen.

Jeg er enig i, at ovenstående fredningstilbud tinglyses på min fornævnte ejendom dog uden udgift for mig.

Påtaleberettiget er naturfredningsnævnet for Holbæk amtsrådskreds og menighedsrådet.

[Handwritten signature], den 11. 1952.

Idet naturfredningsnævnet modtager og godkender foranstående fredningstilbud, bestemmes det, at fredningen vil være at lyse på mtr. nr. **40** af *[Handwritten: Dulleby]* by, *[Handwritten: 47]* sogn. Det fredede areal er indtegnet på vedlagte kortskitse, af hvilken ken *[Handwritten: om]* genpart bedes henlagt på akten.

Naturfredningsnævnet for Holbæk amtsrådskreds, den **18** 11 1952

[Handwritten signature]

§ . . . kr. øre, INDFØRT I DAGBOGEN FOR RETSKREDS N. . .
§ 14: . . . KALUNDBORG KØBSTAD M. V., DEN 11. 1
§ 4: 2 . . . LYST. TINGBOG: BD. 77
Ialt 2 kr. - øre. . . NR. 624.

[Handwritten signature: Sv. Lund-Andersen]

SV. LUND-ANDERSEN

869.11. DEC. 1952

REG. NR. 1957F

Mtr.nr.:

153 Jorslev by
17 sogn

A n m e l d e r:

Naturfredningsnævnet
for Holbæk Amt..

Uden stempel og gebyr i h.t.
lov nr. 140 af 7/5 1937, § 33.

F R E D N I N G S O V E R E N S K O M S T .

Undertegnede *Thors Rasmussen*
erklærer sig villig til, som ejer af mtr.nr. 153
af *Jorslev* by, *17* sogn at lade *et areal af*
dette mtr.nr. frede for at sikre den fri beliggenhed af *kirke*
kirke.

Arealet beskrives således: *60 m af mtr. nr. 153*

Fredningen har følgende omfang:

De hidtil ubebyggede arealet må ikke bebygges eller beplantes med udsigtsødelæggende beplantning, ligesom der heller ikke på arealet må anbringes transformatorstationer, telefon- og telegrafmaster og lignende eller opsættes skure, udsalgsstader, vogne til beboelse eller opbevaring af redskaber eller lignende skønhedsforstyrrende genstande. Der må i det hele ikke foretages ændringer i den nu bestående tilstand, der kan virke skæmmende eller hindrende for udsigten til eller fra kirken.

Denne overenskomst er ikke til hinder for, at den hidtidige bebyggelse og beplantning på ejendommen bibeholdes, ligesom jeg forbeholder mig ret til at foretage nybygninger eller ombygninger.

I tilfælde af nybygninger eller ombygninger, er jeg villig til forinden bygningsarbejderne påbegyndes at forelægge tegninger til godkendelse for naturfredningsnævnet, idet bebyggelsen altid skal have et sådant ydre, at bebyggelsen bedst muligt passer til omgivelserne.

M.h.t. pantegæld, servitutter og by-der henvises til ejendommens blad tingbogen.

Jeg er enig i, at ovenstående fredningstilbud tinglyses på min førnævnte ejendom dog uden udgift for mig.

Påtaleberettiget er naturfredningsnævnet for Holbæk amtsrådskreds og menighedsrådet.

, den 11. 1952

Idet naturfredningsnævnet modtager og godkender foranstående fredningstilbud, bestemmes det, at fredningen vil være at lyse på mtr. nr. 153 af ~~Ålbæk~~ by, 97 sogn.

Det fredede areal er indtegnet på vedlagte kortskitse, af hvilken hen en genpart bedes henlagt på akten.

Naturfredningsnævnet for Holbæk amtsrådskreds, den 11. 1952

§ : kr. øre. INDFØRT I DAGBOGEN FOR RETSKREDS NR. 13
§ : " " KALUNDBORG KØBSTAD M. V., DEN 11. DEC. 1952
§ 14^a : " " LYST. TINGBOG: BD. IV BL.
§ 4^b : 2 " " AKT; SKAB NR. 463
alt 2 kr. - øre.

SV. LUND-ANDERSEN

Mtr.nr. *Judby, by, 7 sogn*

Anmelder:
Naturfredningsnævnet
for Holbæk Amt.

Blad

Uden stempel og gebyr i h.t.
lov nr. 140 af 7/5 1937, §33.

FREDNINGSOVERENSKOMST

Undertegnede *Judby, sogn*
erklærer sig villig til, som ejer af mtr.nr. *1 i indvielsesområdet*
af *Judby* by, *7* sogn at lade et areal af
dette mtr.nr. frøde for at sikre den fri beliggenhed af *Jns.*
bykirke.

Arealet beskrives således: *for den i den vestlige del af sognet*
afgrænset af vejen og brandmuren mod vest for kirken

Fredningen har følgende omfang:

De hidtil ubebyggede arealer *L* må ikke bebygges eller beplantes med udsigts-
ædelæggende beplantning, ligesom der heller ikke på arealer *L* må anbringes
transformatorstationer, telefon- og telegrafmaster og lignende eller opset-
tes skure, udsalgsstader, vogne til beboelse eller opbevaring af redskaber
eller lignende skønhedsforstyrrende genstande. Der må i det hele ikke fore-
tages ændringer i den nu bestående tilstand, der kan virke skæmmende eller
hindrende for udsigten til eller fra kirken.

Denne overenskomst er ikke til hinder for, at den hidtidige bebyggelse
og beplantning på ejendommen bibeholdes, ligesom jeg forbeholder mig ret
til at foretage nybygninger eller ombygninger.

I tilfælde af nybygninger eller ombygninger er jeg villig til forinden
bygningsarbejderne påbegyndes at forelægge tegninger til godkendelse for
naturfredningsnævnet, idet bebyggelsen altid skal have et sådant ydre, at
bebyggelsen bedst muligt passer til omgivelserne og ikke unødigt hindrer
udsigten til eller fra kirken.

Jeg er enig i, at ovenstående fredningstilbud tinglyses på min fornevnte ejendom dog uden udgift for mig.

M.h.t. pantegæld, servitutter og byrder henvises til ejendommens blad i tingbogen.

Påtaleberettiget er naturfredningsnævnet for Holbæk amtsrådskreds og menighedsrådet;

den 11/11 1952

H. Pindt

Idet naturfredningsnævnet modtager og godkender foranstående fredningstilbud, bestemmes det, at fredningen vil være at lyse på mtr.nr. af by, sogn.

Det fredede areal er indtegnet på vedlagte kortskitse, af hvilken en genpart bedes henlagt på akten.

Naturfredningsnævnet for Holbæk amtsrådskreds, den 18/11 1952

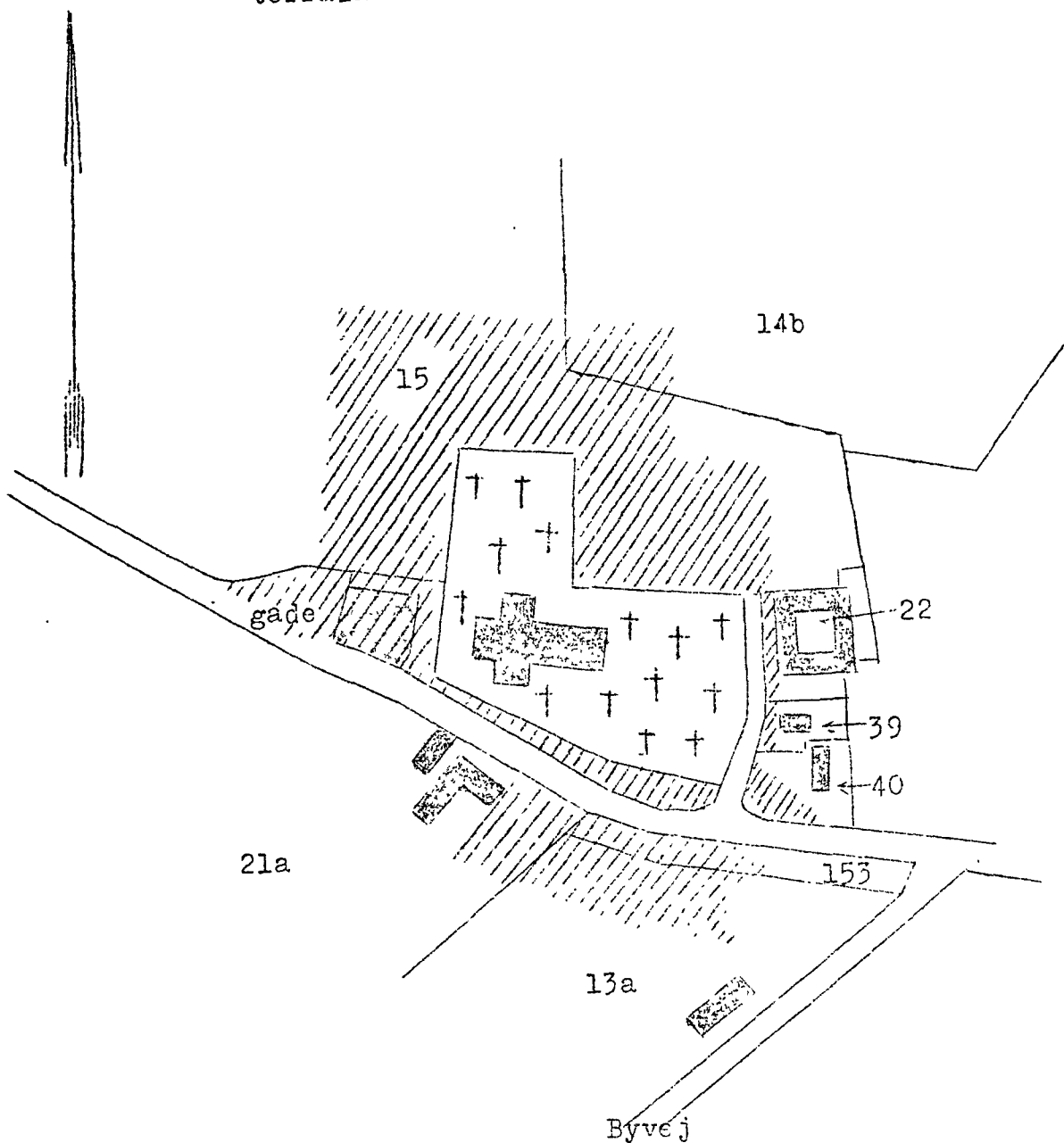
W. Carstensen

F
- Samfundet har en analyse af de forskellige muligheder for at oprette naturfredninger i området. Det er blevet konstateret, at der er tale om et område med en meget høj biodiversitet og et stort antal sjældne arter. Derfor er det vigtigt at sikre området mod fremtidig udvikling og forurening. Det er derfor foreslået at oprette en naturfredning i området, som vil sikre de forskellige arter og deres levesteder. Dette vil også bidrage til at bevare den naturlige skønhed og rekreative værdi af området. Det er derfor foreslået at oprette en naturfredning i området, som vil sikre de forskellige arter og deres levesteder. Dette vil også bidrage til at bevare den naturlige skønhed og rekreative værdi af området.

Mtr.nr.: 40 Onsbjerg by og
sogn.

Armeder:
Naturfredningsnævnet

KORTSKITSE
over
terrain af ONSBJERG by og sogn.



Målestoksforhold: ca. 1:2000.

////: fredede arealer.

Naturfredningsnævnet for Holbæk amt, januar 1953.

DISPENSATIONER>

Afgørelser – Reg. nr.: 01959.08

Dispensationer i perioden: 07-02-2001 - 02-07-2006

FREDNINGSNÆVNET FOR ÅRHUS AMT

Retten i Randers, Sandgade 12
8900 Randers - tlf. 86 43 70 00

07/02-01

Anna Grethe Bertelsen og
Holger Bertelsen
Kirkevej 14, Onsbjerg
8305 Samsø

Vedr. j.nr. 140/2000 - primitiv lejrplads på matr.nr. 15 a Onsbjerg by, Onsbjerg.

Den 22. november 2000 fremsendte Århus Amt en sag vedrørende en indrettet primitiv lejrplads på ovennævnte ejendom ved Onsbjerg Kirke.

Ejendommen er omfattet af kirkeomgivelsesfredning, tinglyst 17. juli 1950.

Pladsen ligger umiddelbart nordøst for kirkegården og begrænses mod syd og vest af kirkegårdsdiget. Langs den østlige afgrænsning, som består af en træbevoksning, findes nogle ældre bygninger, hvor der er indrettet toilet, bad og lejrkøkken. De har i brev af 24. oktober 2000 til Århus Amt oplyst, at pladsen er oprettet i foråret 1992. De søger om tilladelse til fortsat drift, men alene gældende for Dem som nuværende ejere af ejendommen.

Århus Amt har ved sagens fremsendelse anbefalet, at der meddeles en tidsbegrænset tilladelse, bl.a. på baggrund af at Amtet støtter etablering af primitive lejrpladser, som kun anvendes af ikke motoriserede gæster.

Fredningsnævnets bemærkninger og afgørelse:

Da pladsen er placeret således, at der kun er indsyn til den fra selve kirkegården, når man er tæt på kirkegårdsdiget, meddeler Fredningsnævnets i medfør af naturbeskyttelseslovens § 50, stk. 1, dispensation til en fortsættelse af pladsen, dog alene frem til slutningen af år 2005.

Klagevejledning

Der kan inden 4 uger fra den dag, afgørelsen er meddelt, klages til Naturklagenævnet over afgørelsen.

Klageberettigede er:

Ansøgeren, Kommunalbestyrelsen, Århus Amt, Skov- og Naturstyrelsen, Danmarks Naturfredningsforening samt lokale foreninger og lignende, der har en væsentlig interesse i afgørelsen.


Ad: 2001-1211/12 - 0001

En eventuel klage skal indgives skriftligt til Fredningsnævnet, som derpå vil sørge for sagens videresendelse til Naturklagenævnet.

Tilladelsen må ikke udnyttes, før klagefristen er udløbet. Rettidig klage har opsættende virkning for den påklagede afgørelse, med mindre klagemyndigheden bestemmer andet.

Tilladelsen bortfalder, hvis den ikke er udnyttet inden tre år fra i dag, jf. naturbeskyttelseslovens § 66, stk. 2.

Med venlig hilsen


Mogens Beier

Kopi er sendt til:

Århus Amt, Natur & Miljø, Lyseng Allé 1, 8270 Højbjerg (j.nr. 8-70-51-8-741-14-00)

Skov- og Naturstyrelsen, Haraldsgade 53, 2100 København Ø

Det centrale Fredningsregister, Haraldsgade 53, 2100 København Ø

Danmarks Naturfredningsforening, Masnedøgade 20, 2100 København Ø

Danmarks Naturfredningsforenings lokalkomité v/Anders Egede Holm, Østerbyvej 13, 8305 Samsø

Dansk Ornitologisk Forening i Århus Amt, Sølyst, Gjellerupvej 11, 8220 Brabrand

Det amtsrådsvalgte medlem af Nævnet, Børge Sundahl, Vinkelvej 5, 8870 Langå

Det kommunevalgte medlem af Nævnet, Jørgen Øster Kristensen, Gammelløkkevej 8, 8305 Samsø

Samsø Kommune, Langgade 1, Tranebjerg, 8305 Samsø

Birte Snedker, Sælvigbugtens Camping, Stavnsvej 2, 8305 Samsø

/ 4 APR. 2001

Afgørelse

i sagen om en primitiv lejrplads i Onsbjerg på Samsø.

Fredningsnævnet for Århus Amt har den 7. februar 2001 efter naturbeskyttelseslovens § 50, stk. 1, meddelt dispensation til fortsat drift af en primitiv lejrplads frem til slutningen af år 2005 på ejendommen matr.nr. 15a Onsbjerg By, Onsbjerg. Afgørelsen er påklaget til Naturklagenævnet af ejerne af 3 campingpladser på Samsø.

Ejendommen er omfattet af en kirkeomgivelsesfredning, der er tinglyst den 17. juli 1950 på ejendommen. Fredningsdeklarationen bestemmer, at der ikke må opføres bygninger på arealer inden for en nærmere bestemt afstand fra kirkegården ved Onsbjerg Kirke.

Fredningsnævnet for Århus Amt har ved afgørelsen lagt vægt på, at der kun er indsyn til lejrpladsen fra kirkegården, når man er tæt på kirkegårdsdiget.

Naturklagenævnets formand har på nævnets vegne, jf. naturbeskyttelseslovens § 81, stk. 3, truffet følgende afgørelse.

Efter naturbeskyttelseslovens § 86 er klageberettigede adressaten for afgørelsen, ejeren af den ejendom, som afgørelsen vedrører, offentlige myndigheder samt visse lokale og landsdækkende foreninger og organisationer.

Ejerne af campingpladserne er ikke omfattet af klagebestemmelsen.

Naturklagenævnet kan således ikke realitetsbehandle klagen, der afvises.

Mikkel Schaldemose
Mikkel Schaldemose /
Viceformand

Karen Paabøl
Karen Paabøl
Fuldmægtig

FREDNINGSNÆVNET FOR ÅRHUS AMT

Retten i Randers, Sandgade 12
8900 Randers - tlf. 86 43 70 00

03/03-03

Arkitekt Henning Jensen
Kassundet 5
Nordby
8305 Samsø

Vedr. j.nr. 123/02 - ansøgning om tilladelse til opførelse af en tilbygning til udhusbygning indeholdende graverfaciliteter og toiletter ved Onsbjerg Kirke.

Den 6. december 2002 fremsendte Århus Amt, Natur og Miljø, en fra Dem modtaget ansøgning, hvor De for menighedsrådet søger om tilladelse til opførelse af en 8 m² stor tilbygning til udhusbygningen på matr.nr. 16 a Onsbjerg by, Onsbjerg.

Ejendommen er omfattet af kirkeomgivelsesfredningen ved Onsbjerg Kirke.

Ved sagens fremsendelse har Århus Amt anbefalet, at der meddeles dispensation.

Fredningsnævnets bemærkninger og afgørelse:

Da der er tale om en beskeden tilbygning, der tilpasses den eksisterende bygning, findes det ansøgte ikke at stride mod fredningens formål, hvorfor nævnet i medfør af naturbeskyttelseslovens § 50, stk. 1, meddeler tilladelse til det ansøgte på vilkår, at tilbygningen udføres i overensstemmelse med den fremsendte tegning.

Klagevejledning

Der kan inden 4 uger fra den dag, afgørelsen er meddelt, klages til Naturklagenævnet over afgørelsen.

Klageberettigede er:

Ansøgeren, Kommunalbestyrelsen, Århus Amt, Skov- og Naturstyrelsen, Danmarks Naturfredningsforening samt lokale foreninger og lignende, der har en væsentlig interesse i afgørelsen.


En eventuel klage skal indgives skriftligt til Fredningsnævnet, som derpå vil sørge for sagens videresendelse til Naturklagenævnet.

Tilladelsen må ikke udnyttes, før klagefristen er udløbet. Rettidig klage har opsættende virkning for den påklagede afgørelse, med mindre klagemyndigheden bestemmer andet.

Tilladelsen bortfalder, hvis den ikke er udnyttet inden tre år fra i dag, jf. naturbeskyttelseslovens § 66, stk. 2.

AD 2001-1211/12-0001

Med venlig hilsen


Mogens Beier

Kopi er sendt til:

Kolby-Onsbjerg Menighedsråd v/Mette Slivsgaard, Stensbjergvej 9, Kolby, 8305

Samsø

Århus Amt, Natur & Miljø, Lyseng Allé 1, 8270 Højbjerg (j.nr. 8-70-51-8-741-9-02)

Skov- og Naturstyrelsen, Haraldsgade 53, 2100 København Ø

Det centrale Fredningsregister, Haraldsgade 53, 2100 København Ø

Danmarks Naturfredningsforening, Masnedøgade 20, 2100 København Ø

Danmarks Naturfredningsforenings lokalkomité v/Karen M. Poulsen, M.B.Jensens Vej
12, 8305 Samsø

Dansk Ornitologisk Forening i Århus Amt, Louisevej 100, 8220 Brabrand

Det amtsrådsvalgte medlem af Nævnet, Børge Sundahl, Vinkelvej 5, 8870 Langå

Det kommunevalgte medlem af Nævnet, Jørgen Øster Kristensen, Gammelløkkevej 11,
8305 Samsø

Samsø Kommune, Langgade 1, Tranbjerg, 8305 Samsø

Retten i Århus
Tinghuset, Vester Alle 10
8000 Århus C

Anne Grethe og Holger Bertelsen
Kirkevej 14
8305 Samsø

SCANNET

Modtaget i
Skov- og Naturstyrelsen
- 3 JULI 2006

Tlf. 86 12 20 77
Fax 86 19 71 91
E-mail:
post@aarhus.byret.dk
Direkte: 86125911 – 4001
CVR 11 98 62 93
Den 2. juli 2006

Vedrørende journal nr. 11.01.2006-69, ansøgning om forlængelse af midlertidig tilladelse til primitiv lejrplads ved Onsbjerg Kirke, Samsø.

Århus Amt har den 27. marts 2006 modtaget en ansøgning fra Dem om forlængelse af midlertidig tilladelse til en primitiv overnatningsplads ved Onsbjerg Kirke, Samsø, på ejendommen matr.nr. 15 a Onsbjerg By, Onsbjerg.

Tilladelsen ønskes forlænget for 3 år.

Lejrpladsen er på ca 650 m². Pladsen ligger umiddelbart nordøst for kirkegården og begrænses mod syd og vest af kirkegårdsdiget. Langs den østlige afgrænsning, som består af en træbevoksning, findes nogle ældre bygninger, hvor der er indrettet toilet, bad og lejrkøkken.

Matr.nr. 15 a er omfattet af en kirkeomgivelsesfredning, lyst den 17. juli 1950.

Ifølge denne må der ikke opføres bygninger, derunder transformatorårne, skure, boder og lignende eller foretages udsigtsødelæggende beplantning, ligesom der ikke må anbringes master, ledninger, affald og lignende, som kan virke skæmmende.

Fredningsnævnet har i afgørelse af 2. februar 2001 meddelt dispensation fra kirkeomgivelsesfredningen til lejrpladsen, tidsbegrænset til udgangen af år 2005.

Amtet har anført, at Samsø Kommune er indstillet på at meddele en planlovstilladelse til det ansøgte for en periode af 5 år, under forudsætning af, at Århus Amt og Fredningsnævnet kan meddele tilladelse.

Amtet har endvidere anført, at der er tale om dispensation til et ikke-permanent anlæg, og at den landskabelige påvirkning er begrænset, idet pladsen er placeret bag ved kirkegårdsdiget. Amtet har derfor indstillet, at Fredningsnævnet meddeler dispensation til den ansøgte forlængelse.

Fredningsnævnets bemærkninger og afgørelse:

Afgørelse træffes af formanden på det foreliggende skriftlige grundlag.

SMS-121-00070
9

Det fremgår af sagens bilag, at den primitive lejrplads blev etableret i 1992, at der kun er indsyn til pladsen fra selve kirkegården, når man er tæt på kirkegårdsdiget og at der ikke er indsyn til pladsen fra offentlig tilgængelige steder i det omgivende landskab.

Henset til, at den landskabelige påvirkning er begrænset på grund af pladsens placering bag kirkegårdsdiget, meddeler Fredningsnævnet i medfør af naturbeskyttelseslovens § 50, stk. 1 dispensation til fortsættelse af pladsen indtil udgangen af år 2008.

Klagevejledning, jf. naturbeskyttelseslovens § 86 og § 87:

Der kan inden 4 uger fra den dag, afgørelsen er meddelt, klages til Naturklagenævnet over afgørelsen.

En eventuel klage skal indgives skriftligt til Fredningsnævnet, som derefter vil fremsende sagen til Naturklagenævnet.

Det er en betingelse for Naturklagenævnets behandling af klagen, at klageren indbetaler et gebyr på 500,- kr. til Naturklagenævnet.

Naturklagenævnet vil sende klageren en opkrævning på gebyret, når nævnet har modtaget sagen fra Fredningsnævnet.

Naturklagenævnet vil ikke påbegynde behandlingen af klagen, før gebyret er modtaget.

Klageberettigede er:

Adressaten for afgørelsen,

ejeren af den ejendom, som afgørelsen vedrører,

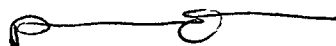
offentlige myndigheder,

lokale foreninger og organisationer, som har en væsentlig interesse i afgørelsen,

landsdækkende foreninger og organisationer, hvis hovedformål er beskyttelse af natur og miljø, og

landsdækkende foreninger og organisationer, som efter deres formål varetager væsentlige rekreative interesser, når afgørelsen berører sådanne interesser.

Med venlig hilsen



Per Holkmann Olsen

Kopi er tilsendt:

Århus Amt, Natur & Miljø, Lyseng Allé 1, 8270 Højbjerg (journalnr. 8-70-51-8-741-3-06)

Danmarks Naturfredningsforening, Masnedøgade 20, 2100 København Ø

Skov- og Naturstyrelsen, Haraldsgade 53, 2100 København Ø

Det Centrale Fredningsregister, Haraldsgade 53, 2100 København Ø

Dansk Ornitologisk Forening i Århus Amt, Louisevej 100, 8220 Brabrand

Danmarks Naturfredningsforenings lokalkomité v/ Maria Landschoff Møller

Det amtsrådsvalgte medlem af nævnet, Børge Sundahl, Vinkelvej 5, 8870 Langå

Det kommunevalgte medlem af nævnet, Jørgen Øster Kristensen, Gammelløkkevej 11, 8305 Samsø
Samsø Kommune, Langgade 1, Tranebjerg, 8305 Samsø.